

- Zeichenerklärung**
- TP, PP, HP
  - TS (Tangentenschnittpunkt)
  - geplante Leitungsschneise mit Grunddienstbarkeitsflächen, temporärem Arbeitsstreifen und Stationierungspunkt
  - Eigentums-, Erwerbsfläche
  - Gemeinschaftsfläche lfd. Nr. der Flurstücke Zuordnung zum Grundstücksverzeichnis
  - eingemessener Grenzpunkt
  - Kilometerstein, Kabelstein
  - Gittermast (maßstäbl.)
  - Beton-, Holz-, Stahlrohrmast
  - Schieber, Einzelgrube
  - Brunnen, Quelle
  - Schacht / Deckel, Gully
  - Durchlaß, Fließrichtung
  - Tiefenerder (Planung)
  - Denkmal, Feldkreuz
  - Windkraftanlage, Fahnenmast
  - Zaun, Hecke
  - Erdwall
  - Laubbaum, markanter Laubbaum
  - Nadelbaum, markanter Nadelbaum
  - Busch
  - Grünland
  - Schilfbereich
  - Moor (Sumpf)
  - Obstbaumpflanzung
  - Vegetations- / Traufgrenze
  - Nutzungsgrenze / Stammlinie
  - Anodenfeld, -kabel (maßstäblich)
  - Freileitung
  - Freileitung (Hochspannung)
  - andere Rohrleitung (Angabe des Mediums)
  - Unterirdisches Kabel
  - geplante Fremdleitung
  - Drainagesauger, -sammler
  - Staatsgrenze
  - Landesgrenze
  - Regierungsbezirksgrenze
  - Kreisgrenze
  - Gemeinschaftsgrenze
  - Gemarkungsgrenze
  - Flurgrenze
  - Flurstücksgrenze
  - Überhaken
  - Schilderpfahl ohne, mit Fluchttaube (Planung)
  - Schilderpfahl mit KKS (Planung)
  - Zufahrt, Überfahrt
  - Anbauverbotszone / Baufeld

Auftraggeber / Vorhabensträger: **GASCADE**

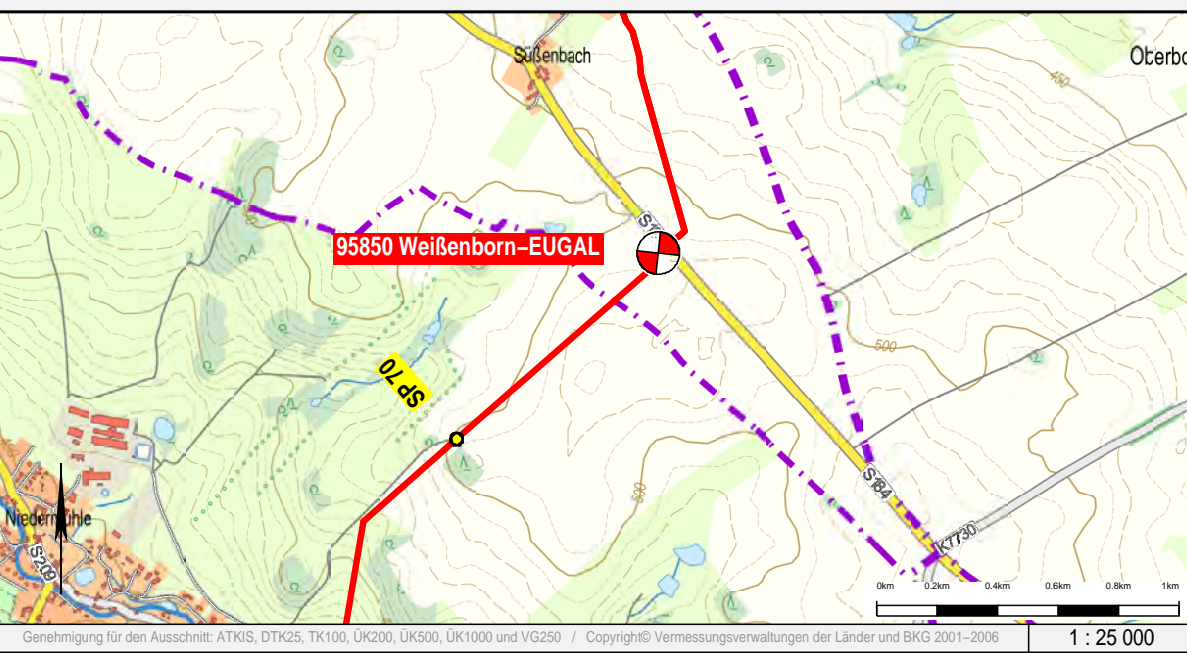
Vermessungs- / Planungsbüro: **ProLine GmbH**

# EUGAL

DN 1400 MOP 100

## Lubmin nach Deutschneudorf

Kreis: Landkreis Mittelsachsen  
Gemeinde: Lichtenberg/Erzgeb., Weißenborn/Erzgeb.  
Gemarkung: Weißenborn/Erzgeb., Lichtenberg



Rev.	erstellt		geprüft		freigegeben		Änderung
C	25.09.2017	Schaller/C&E	26.09.2017	Werner (ProLine)	26.09.2017	Breiding (GASCADE)	Änderung Stationstyp, Stations-/Erwerbsfläche und Arbeitsstellen, Baugruben erfasst
B	18.07.2017	Schaller/C&E	20.07.2017	Werner (ProLine)	21.07.2017	Breiding (GASCADE)	Erstellung Endfassung
A	12.01.2017	Schaller/C&E					Übernahme Lageplan-Rotpausen
-	05.09.2016	Schaller/C&E	20.07.2017	Werner (ProLine)	21.07.2017	Breiding (GASCADE)	Ersterstellung

### Lageplan zur Planfeststellung

Sachsen – Chemnitz      Planfeststellungsverfahren      Unterlage 6.2

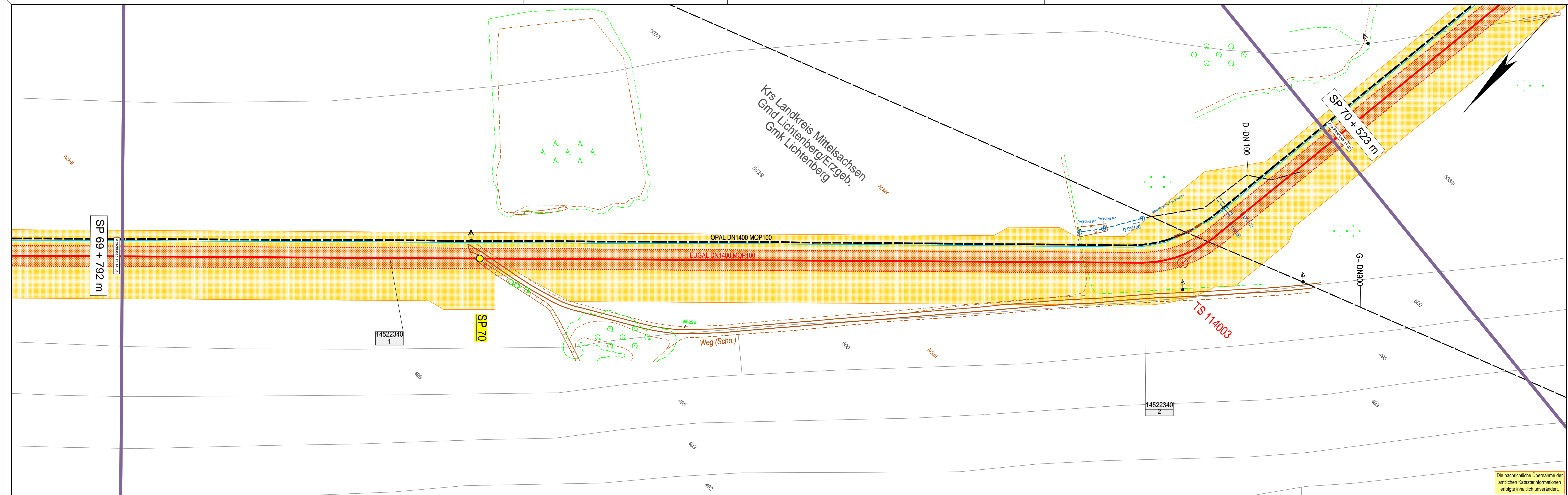
von SP 69 + 060 m      bis SP 69 + 792 m

Maßstab: 1:1000

Plan-Nr.: 18.00.00.PL. 14.01

Revision: C





Zeichenerklärung

- TP, PP, HP
- TS (Tangentenschnittpunkt)
- geplante Leitungsaase mit Grunddienstbarkeitsflächen, temporärem Arbeitsstreifen und Stationierungspunkt
- Eigentums-, Erwerbsfläche
- Gemeinschaftsfläche lfd. Nr. der Flurstücke Zuordnung zum Grundstückverzeichnis
- eingemessener Grenzpunkt
- Kilometerstein, Kabelstein
- Gittermast (maßstäblich)
- Beton-, Holz-, Stahlrohrmast
- Schieber, Einzehrube
- Brunnen, Quelle
- Schacht / Deckel, Gully
- Durchlaß, Fließrichtung
- Tiefenerder (Planung)
- Denkmal, Feldkreuz
- Windkraftanlage, Fahnenmast
- Zaun, Hecke
- Erdwall
- Laubbaum, markanter Laubbaum
- Nadelbaum, markanter Nadelbaum
- Busch
- Gehölz
- Strauch
- Moor (Sumpf)
- Generallage
- Grenzlinie
- Obstbauplanlage
- Vegetations- / Traufgrenze
- Nutzungsgrenze / Stammlinie
- Anodenfeld - kabel (maßstäblich)
- Freileitung
- Freileitung (Hochspannung)
- andere Rohrleitung (Angabe des Mediums)
- Unterirdisches Kabel
- geplante Fremdleitung
- Drainagesauger, -sammel
- Staatsgrenze
- Landesgrenze
- Regierungsbezirksgrenze
- Kreisgrenze
- Gemeindengrenze
- Gemarkungsgrenze
- Flurgrenze
- Flurstücksgrenze
- Überhaken
- Schilderpfahl ohne, mit Flügelscheibe (Planung)
- Schilderpfahl mit KKS (Planung)
- Zufahrt, Überfahrt
- Anbauverbotzone / Baufeld

Auftraggeber / Vorhabensträger

**GASCADE**

Vermessungs- / Planungsbüro

**C&E**

**ProLine GmbH**

Ing. und Planungsbüro LANGS GbR

# EUGAL

DN 1400 MOP 100

## Lubmin nach Deutschneudorf

Kreis: Landkreis Mittelsachsen

Gemeinde: Lichtenberg/Erzgeb.

Gemarkung: Lichtenberg

Rev.	erstellt	geprüft	freigegeben	Änderung			
B	18.07.2017	Schaller/C&E	20.07.2017	Wiener (ProLine)	21.07.2017	Breiding (GASCADE)	Erstellung Entlassung
A	12.01.2017	Schaller/C&E					Übernahme Lageplan-Rotpausen

-	05.09.2016	Schaller/C&E	20.07.2017	Wiener (ProLine)	21.07.2017	Breiding (GASCADE)	Erstellung
---	------------	--------------	------------	------------------	------------	--------------------	------------

### Lageplan zur Planfeststellung

Sachsen – Chemnitz

Planfeststellungsverfahren

Unterlage 6.2

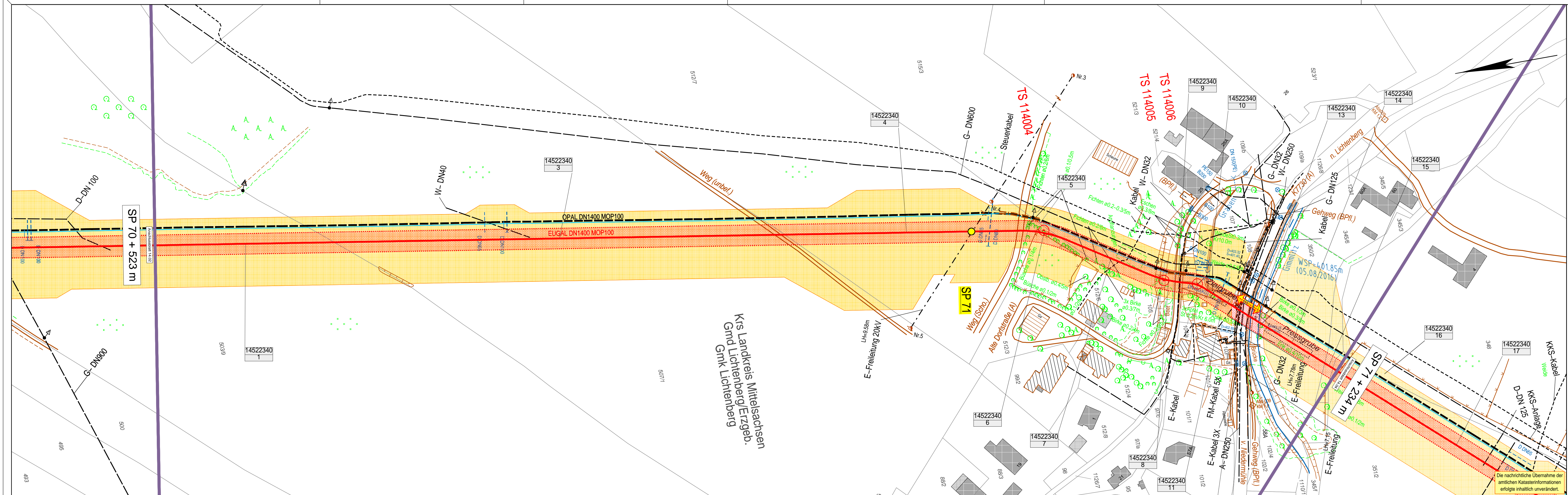
von SP 69 + 792 m bis SP 70 + 523 m

Maßstab: 1:1000

Plan-Nr.: 18.00.00.PL. 14.02

Revision: B





Zeichenerklärung

- TP, PP, HP
- TS (Tangentenschnittpunkt)
- geplante Leitungsschneise mit Grunddienstbarkeitsflächen, temporärem Arbeitsstreifen und Stationierungspunkt
- Eigentums-, Erwerbsfläche
- Gemeinschaftsfläche lfd. Nr. der Flurstücke Zuordnung zum Grundstücksverzeichnis
- eingemessener Grenzpunkt Kilometerstein, Kabelstein
- Gittermast (maßstäblich)
- Beton-, Holz-, Stahlrohrmast
- Schieber, Einzelngrube
- Brunnen, Quelle
- Schacht / Deckel, Gully
- Durchfall, Fließrichtung
- Tiefenränder (Planung)
- Denkmal, Feldkreuz
- Windkraftanlage, Fahnenmast
- Zaun, Hecke
- Erdwall
- Laubbaum, markanter Laubbaum
- Nadelbaum, markanter Nadelbaum
- Busch
- Grünland
- Schilf / Röhricht
- Moor (Sumpf)
- Grünland
- Grünland
- Vegetations- / Traufgrenze
- Nutzungsgrenze / Stammlinie
- Andersfeld - kabel (maßstäblich)
- Freileitung
- Freileitung (Hochspannung)
- andere Rohleitung (Angabe des Mediums)
- Unterirdisches Kabel
- geplante Fremdleitung
- Drainagesauger, -sammler
- Staatsgrenze
- Landesgrenze
- Regierungsbezirksgrenze
- Kreisgrenze
- Gemeindegrenze
- Gemarkungsgrenze
- Flurgrenze
- Flurstücksgrenze
- Überhaken
- Schilderfahrt ohne, mit Flugaube (Planung)
- Schilderfahrt mit KKS (Planung)
- Zufahrt, Überfahrt
- Anbauverbotszone / Baufeld

Auftraggeber / Vorhabensträger

Vermessungs- / Planungsbüro

C&E Vermessungs- und  
Planungsbüro  
GmbH & Co. KG  
Ing. und Planungsbüro  
LANGS GbR

EUGAL

DN 1400 MOP 100

Lubmin nach Deutschneudorf

Kreis

Landkreis Mittelsachsen

Gemeinde

Lichtenberg/Erzgeb.

Gemarkung

Lichtenberg

Rev.

erstellt

geprüft

freigegeben

Änderung

C

18.07.2017

Schaller/C&E

20.07.2017

Wiener (ProLine)

21.07.2017

Breiding (GASCADE)

Erstellung Entlassung

B

14.02.2017

Schaller/C&E

Änderungen nach Trassenbefahrung

A

12.01.2017

Schaller/C&E

Übernahme Lageplan-Rotpausen

-

05.09.2016

Schaller/C&E

20.07.2017

Wiener (ProLine)

21.07.2017

Breiding (GASCADE)

Ersterstellung

Lageplan zur Planfeststellung

Sachsen - Chemnitz

Planfeststellungsverfahren

Unterlage 6.2

von SP 70 + 523 m

bis SP 71 + 234 m

0m 20m 40m 60m 80m 100m

Maßstab

1:1000

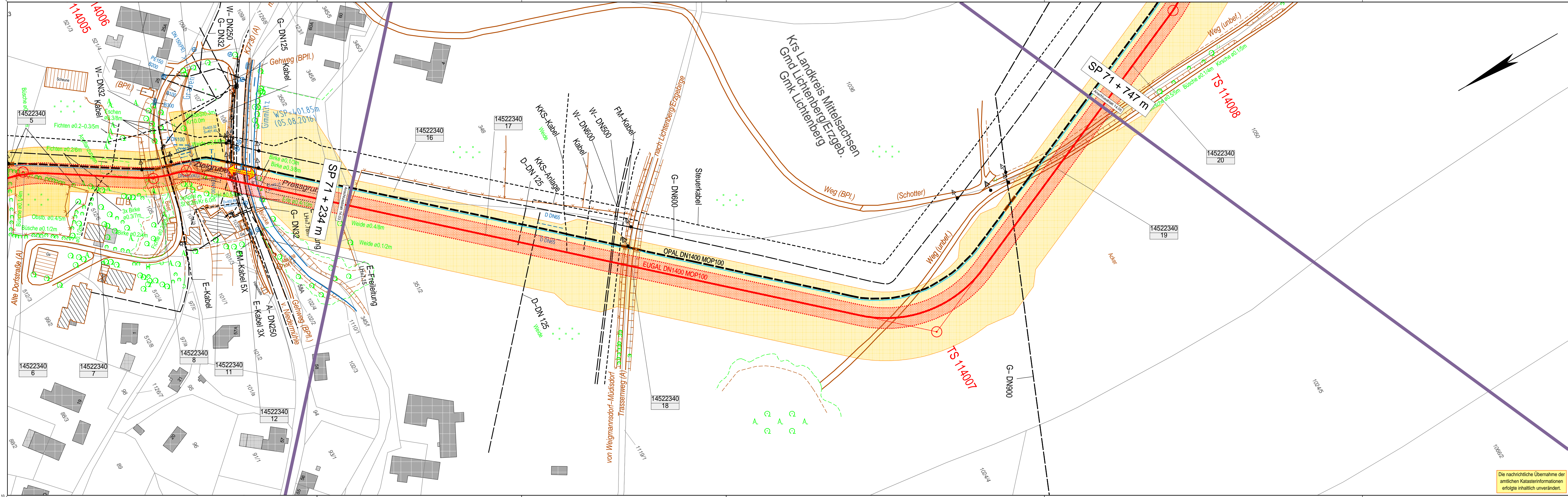
Plan-Nr.

18.00.00.PL. 14.03

Revision

C





Die nachrichtliche Übernahme der amtlichen Katasterinformationen erfolgte inhaltlich unverändert.

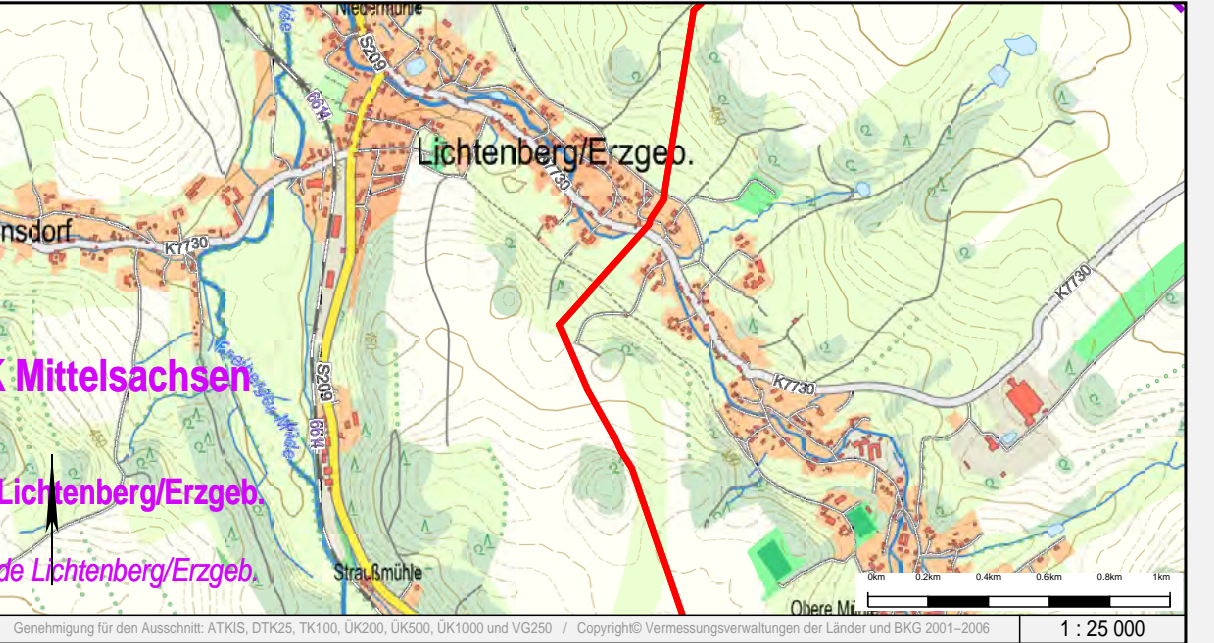
- Zeichenerklärung**
- TP, PP, HP
  - TS (Tangentenschnittpunkt)
  - geplante Leitungsaue mit Grundstücksflächen, temporären Arbeitsflächen und Stationierungspunkt
  - Eigentums-, Erwerbsfläche
  - Gemeinschaftsfläche lfd. Nr. der Flurstückszuordnung zum Grundstücksverzeichnis
  - eingemessener Grenzpunkt
  - KM, KB
  - Beton-, Holz-, Stahlrohrmast
  - Schieber, Einzelgrube
  - Brunnen, Quelle
  - Schacht / Deckel, Gully
  - Durchfall, Fließrichtung
  - Tiefenränder (Planung)
  - Denkmal, Feldkreuz
  - Windkraftanlage, Fahnenmast
  - Zaun, Hecke
  - Erdwall
  - Laubbaum, markanter Laubbaum
  - Nadelbaum, markanter Nadelbaum
  - Busch
  - Grünland
  - Schilfbereich
  - Moor (Sumpf)
  - Generell
  - Vegetations- / Traufgrenze
  - Nutzungsgrenze / Stammlinie
  - Anodenfeld, -kabel (maßstäblich)
  - Freileitung
  - Freileitung (Hochspannung)
  - andere Rohrleitung (Angabe des Mediums)
  - Unterirdisches Kabel
  - geplante Fremdleitung
  - Drainagesauger, -sammler
  - Staatsgrenze
  - Landesgrenze
  - Regierungsbezirksgrenze
  - Kreisgrenze
  - Gemeindengrenze
  - Gemarkungsgrenze
  - Flurgrenze
  - Flurstücksgrenze
  - Überhaken
  - Schilderfahrt ohne, mit Flugaube (Planung)
  - Schilderfahrt mit KKS (Planung)
  - Zufahrt, Überfahrt
  - Anbauverbotszone / Baufeld



# EUGAL

DN 1400 MOP 100  
Lubmin nach Deutschneudorf

Kreis: Landkreis Mittelsachsen  
Gemeinde: Lichtenberg/Erzgeb.  
Gemarkung: Lichtenberg



ev.	erstellt		geprüft		freigegeben		Änderung
B	18.07.2017	Schaller/C&E	20.07.2017	Werner (ProLine)	21.07.2017	Breiding (GASCADE)	Erstellung Entlassung
A	12.01.2017	C&E					Übernahme Lageplan-Rotpausen
-	05.09.2016	Schaller/C&E	20.07.2017	Werner (ProLine)	21.07.2017	Breiding (GASCADE)	Ersterstellung

## Lageplan zur Planfeststellung

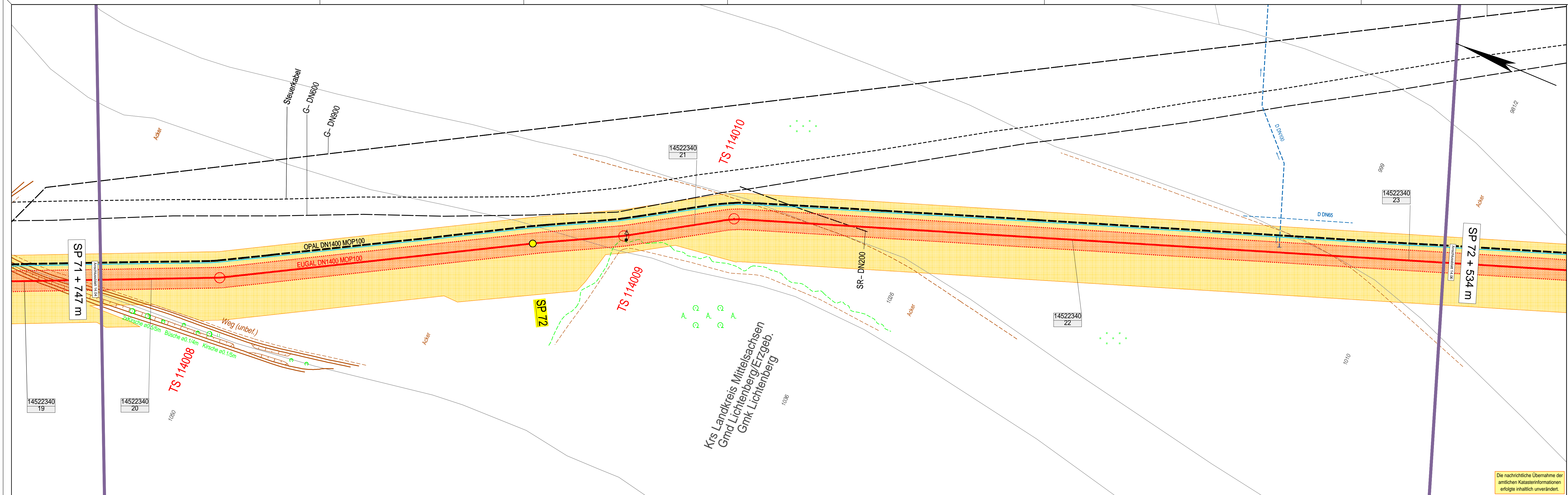
Sachsen - Chemnitz Planfeststellungsverfahren Unterlage 6.2

von SP 71 + 234 m bis SP 71 + 747 m



Maßstab	Plan-Nr.	Revision
1:1000	18.00.00.PL. 14.04	B





- Zeichenerklärung**
- TP, PP, HP
  - TS (Tangentenschnittpunkt)
  - geplante Leitungstrasse mit Grunddienstbarkeitsflächen, temporären Arbeitsstreifen und Stationierungspunkt
  - Eigentums-, Erwerbsfläche
  - Gemeinschaftsfläche lfd. Nr. der Flurstücke Zuordnung zum Grundstücksverzeichnis
  - eingemessener Grenzpunkt Kilometerstein, Kabelstein
  - Gittermast (maßstäblich)
  - Beton-, Holz-, Stahlrohrmast
  - Schieber, Einzelnägel
  - Brunnen, Quelle
  - Schacht / Deckel, Gully
  - Durchlaß, Fließrichtung
  - Tiefenraster (Planung)
  - Denkmal, Feldkreuz
  - Windkraftanlage, Fahnenmast
  - Zaun, Hecke
  - Erdwall
  - Laubbaum, markanter Laubbaum
  - Nadelbaum, markanter Nadelbaum
  - Busch
  - Grünland
  - Strauchengebüsch
  - Moor (Sumpf)
  - Obstbaumpflanzung
  - Vegetations- / Traufgrenze
  - Nutzungsgrenze / Stammlinie
  - Anodenfeld, -kabel (maßstäblich)
  - Freileitung
  - Freileitung (Hochspannung)
  - andere Rohrleitung (Angabe des Mediums)
  - unterirdisches Kabel
  - geplante Fremdleitung
  - Drainagesauger, -sammler
  - Staatsgrenze
  - Landesgrenze
  - Regierungsbezirksgrenze
  - Kreisgrenze
  - Gemeindengrenze
  - Gemarkungsgrenze
  - Flurgrenze
  - Flurstücksgrenze
  - Überhaken
  - Schilderfahrt ohne, mit Flugaube (Planung)
  - Schilderfahrt mit KKS (Planung)
  - Zufahrt, Überfahrt
  - Anbauverbotszone / Baufeld

Die nachrichtliche Übernahme der amtlichen Katasterinformationen erfolgte inhaltlich unverändert.

Auftraggeber / Vorhabensträger

Vermessungs- / Planungsbüro

**EUGAL**  
DN 1400 MOP 100  
Lubmin nach Deutschneudorf

Kreis  
Landkreis Mittelsachsen

Gemeinde  
Lichtenberg/Erzgeb.

Gemarkung  
Lichtenberg

Rev.	erstellt	geprüft	freigegeben	Änderung			
B	18.07.2017	Schaller/C&E	20.07.2017	Wiener (ProLine)	21.07.2017	Breiding (GASCADE)	Erstellung, Erfassung
A	12.01.2017	Schaller/C&E					Übernahme Lageplan-Rotpausen

-	05.09.2016	Schaller/C&E	20.07.2017	Wiener (ProLine)	21.07.2017	Breiding (GASCADE)	Ersterstellung
---	------------	--------------	------------	------------------	------------	--------------------	----------------

**Lageplan zur Planfeststellung**

Sachsen – Chemnitz

Planfeststellungsverfahren

Unterlage 6.2

von SP 71 + 747 m bis SP 72 + 534 m

0m 20m 40m 60m 80m 100m

Maßstab

1:1000

Plan-Nr.

18.00.00.PL. 14.05

Revision

B





- Zeichenerklärung**
- TP, PP, HP
  - TS (Tangentenschnittpunkt)
  - geplante Leitungsschneise mit Grunddienstbarkeitsflächen, temporärem Arbeitsstreifen und Stationierungspunkt
  - Eigentums-, Erwerbsfläche
  - Gemeinschaftsfläche lfd. Nr. der Flurstücke Zuordnung zum Grundstückverzeichnis
  - eingemessener Grenzpunkt
  - Kilometerstein, Kabelstein
  - Gittermast (maßstäblich)
  - Beton-, Holz-, Stahlrohrmast
  - Schieber, Einzelgrube
  - Brunnen, Quelle
  - Schacht / Deckel, Gully
  - Durchlaß, Fließrichtung
  - Tiefenerder (Planung)
  - Denkmal, Feldkreuz
  - Windkraftanlage, Fahnenmast
  - Zaun, Hecke
  - Erddamm
  - Laubbaum, markanter Laubbaum
  - Nadelbaum, markanter Nadelbaum
  - Busch
  - Grünland
  - Schilfbestand
  - Moor (Sumpf)
  - Genetische
  - Genetz
  - Ostbauplanlage
  - Vegetations- / Traufgrenze
  - Nutzungsgrenze / Stammlinie
  - Anodenfeld -kabel (maßstäblich)
  - Freileitung
  - Freileitung (Hochspannung)
  - andere Rohrleitung (Angabe des Mediums)
  - Unterirdisches Kabel
  - geplante Fremdleitung
  - Drainagesauger, -sammler
  - Staatsgrenze
  - Landesgrenze
  - Regierungsbezirksgrenze
  - Kreisgrenze
  - Gemeindengrenze
  - Gemarkungsgrenze
  - Flurgrenze
  - Flurstücksgrenze
  - Überhaken
  - Schilderfahrt ohne, mit Flughäube (Planung)
  - Schilderfahrt mit KKS (Planung)
  - Zufahrt, Überfahrt
  - Anbauverbotszone / Baufeld

Die nachrichtliche Übernahme der amtlichen Katasterinformationen erfolgte inhaltlich unverändert.

Auftraggeber / Vorhabensträger

Vermessungs- / Planungsbüro

EUGAL

DN 1400 MOP 100

Lubmin nach Deutschneudorf

Kreis

Landkreis Mittelsachsen

Gemeinde

Lichtenberg/Erzgeb.

Gemarkung

Lichtenberg

Rev.	erstellt	geprüft	freigegeben	Änderung			
B	18.07.2017	Schaller/C&E	20.07.2017	Werner (ProLine)	21.07.2017	Breiding (GASCADE)	Erstellung Entlassung
A	12.01.2017	Schaller/C&E					Übernahme Lageplan-Rotpausen

-	05.09.2016	Schaller/C&E	20.07.2017	Werner (ProLine)	21.07.2017	Breiding (GASCADE)	Ersterstellung
---	------------	--------------	------------	------------------	------------	--------------------	----------------

Lageplan zur Planfeststellung

Sachsen – Chemnitz

Planfeststellungsverfahren

Unterlage 6.2

von SP 72 + 534 m

bis SP 73 + 152 m

0m 20m 40m 60m 80m 100m

Maßstab

1:1000

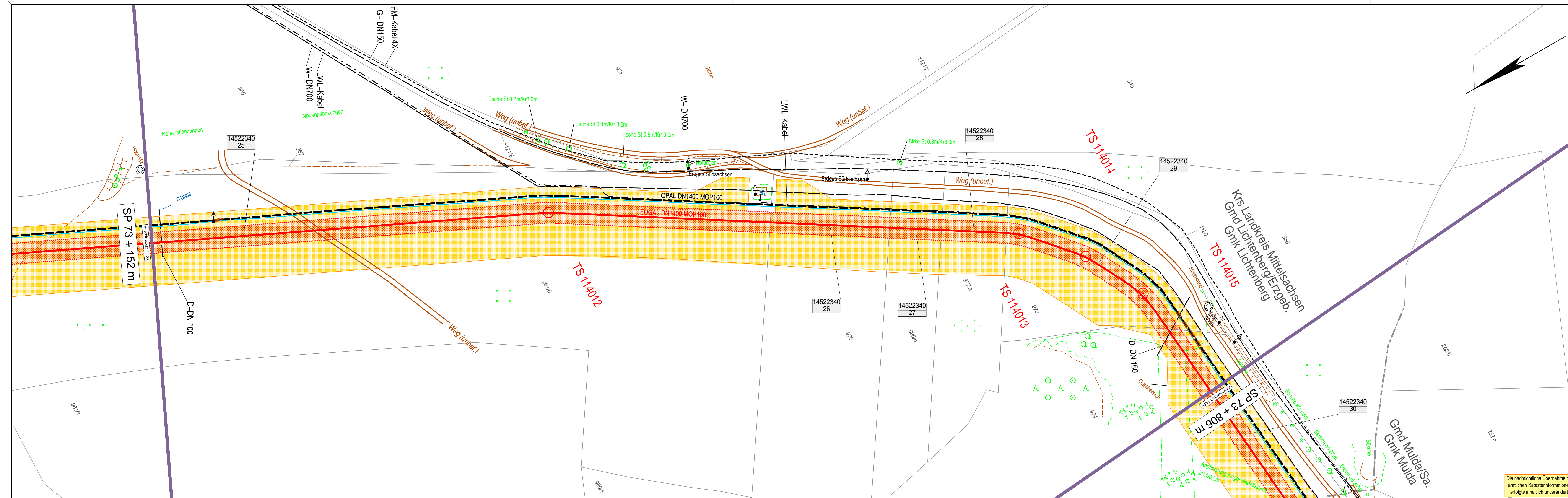
Plan-Nr.

18.00.00.PL. 14.06

Revision

B





- Zeichenerklärung**
- TP, PP, HP
  - TS (Tangentenschnittpunkt)
  - geplante Leitungsaße mit Grunddienstbarkeitsflächen, temporärem Arbeitsstreifen und Stationierungspunkt
  - Eigentums-, Erwerbsfläche
  - Gemeinschaftsfläche lfd. Nr. der Flurstücke Zuordnung zum Grundstückverzeichnis
  - eingemessener Grenzpunkt
  - Kilometerstein, Kabelstein
  - Gittermast (maßstäblich)
  - Beton-, Holz-, Stahlrohrmast
  - Schieber, Einzelgrube
  - Brunnen, Quelle
  - Schacht / Deckel, Gully
  - Durchlaß, Fließrichtung
  - Tiefenerder (Planung)
  - Denkmal, Feldkreuz
  - Windkraftanlage, Fahnenmast
  - Zaun, Hecke
  - Erdwall
  - Laubbaum, markanter Laubbaum
  - Nadelbaum, markanter Nadelbaum
  - Busch
  - Grünland
  - Schilfbereich
  - Moor (Sumpf)
  - Obstbaumpflanzung
  - Vegetations- / Traufgrenze
  - Nutzungsartengrenze / Stammlinie
  - Anodenfeld - kabel (maßstäblich)
  - Freileitung
  - Freileitung (Hochspannung)
  - andere Rohrleitung (Angabe des Mediums)
  - Unterirdisches Kabel
  - geplante Fremdleitung
  - Drainagesauger, -sammler
  - Staatsgrenze
  - Landesgrenze
  - Regierungsbezirksgrenze
  - Kreisgrenze
  - Gemeindengrenze
  - Gemarkungsgrenze
  - Flurgrenze
  - Flurstücksgrenze
  - Überhaken
  - Schilderfahrt ohne, mit Flughäube (Planung)
  - Schilderfahrt mit KKS (Planung)
  - Zufahrt, Überfahrt
  - Anbauverbotszone / Baufeld

Auftraggeber / Vorhabensträger

Vermessungs- / Planungsbüro

**EUGAL**  
DN 1400 MOP 100  
Lubmin nach Deutschneudorf

KreisLandkreis Mittelsachsen

GemeindeLichtenberg/Erzgeb., Mulda/Sa.

GemarkungMulda, Lichtenberg

Rev.	erstellt	geprüft	freigegeben	Änderung			
B	18.07.2017	Schaller/C&E	20.07.2017	Werner (ProLine)	21.07.2017	Breiding (GASCADE)	Erstellung Endfassung
A	12.01.2017	Schaller/C&E					Übernahme Lageplan-Rotpausen
-	05.09.2016	Schaller/C&E	20.07.2017	Werner (ProLine)	21.07.2017	Breiding (GASCADE)	Ersterstellung

Lageplan zur Planfeststellung

Sachsen – Chemnitz

Planfeststellungsverfahren

Unterlage 6.2

von SP 73 + 152 m

bis SP 73 + 806 m

Maßstab

1:1000

Plan-Nr.

18.00.00.PL. 14.07

Revision

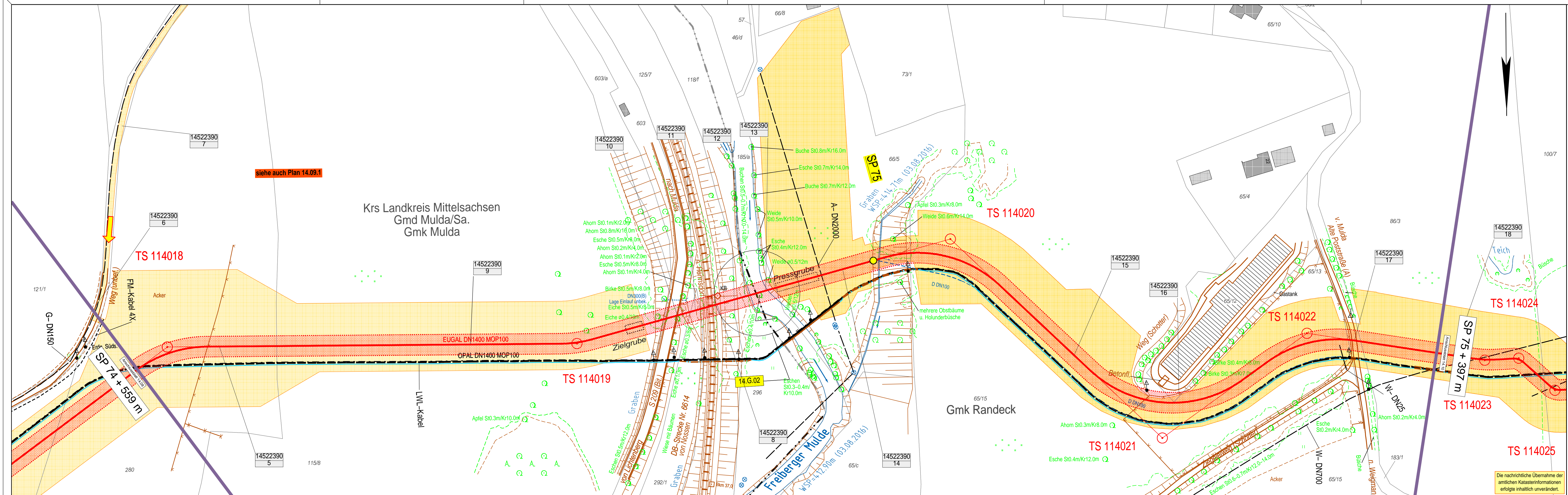
B

Die nachrichtliche Übernahme der amtlichen Katasterinformationen erfolgte inhaltlich unverändert.









siehe auch Plan 14.09.1

Krs Landkreis Mittelsachsen  
Gmd Mulda/Sa.  
Gmk Mulda

Gmk Randeck

Die nachrichtliche Übernahme der  
amtlichen Katasterinformationen  
erfolgte inhaltlich unverändert.

- Zeichenerklärung**
- TP, PP, HP
  - TS (Tangentenschnittpunkt)
  - geplante Leitungsbasis mit  
Grunddienstbarkeitsflächen,  
temporärem Arbeitsstreifen  
und Stationierungspunkt
  - Eigentums-, Erwerbsfläche
  - Gemeinschaftsfläche  
lfd. Nr. der Flurstücke  
Zuordnung zum Grund-  
stücksverzeichnis
  - eingemessener Grenzpunkt  
Kilometerstein, Kabelstein
  - Gittermast (maßstäbl.)
  - Beton-, Holz-, Stahlrohrmast
  - Schieber, Einzelgrube
  - Brunnen, Quelle
  - Schacht / Deckel, Gully
  - Durchlaß, Fließrichtung
  - Tiefenraster (Planung)
  - Denkmal, Feldkreuz
  - Windkraftanlage, Fahnenmast
  - Zaun, Hecke
  - Erdwall
  - Laubbaum, markanter Laubbaum
  - Nadelbaum, markanter Nadelbaum
  - Busch
  - Grünland
  - Schilfbestand
  - Moor (Sumpf)
  - Obstbaumparzelle
  - Genetz
  - Vegetations- / Traufgrenze
  - Nutzungsartengrenze / Stammlinie
  - Anodenfeld - kabel (maßstäbl.)
  - Freileitung
  - Freileitung (Hochspannung)
  - andere Rohleitung
  - Unterirdisches Kabel
  - geplante Fremdleitung
  - Drainagesauger, -sammler
  - Staatsgrenze
  - Landesgrenze
  - Regierungsbezirksgrenze
  - Kreisgrenze
  - Gemeindengrenze
  - Gemarkungsgrenze
  - Flurgrenze
  - Flurstücksgrenze
  - Überhaken
  - Schilderfahrt ohne, mit  
Flughaube (Planung)
  - Schilderfahrt mit KKS  
(Planung)
  - Zufahrt, Überfahrt
  - Anbauverbotzone / Baufeld

Auftraggeber / Vorhabensträger

Vermessungs- / Planungsbüro

# EUGAL

DN 1400 MOP 100

## Lubmin nach Deutschneudorf

Kreis

Gemeinde

Gemarkung

Landkreis Mittelsachsen

Mulda/Sa.

Mulda, Randeck

Rev.	erstellt	geprüft	freigegeben	Änderung			
E	07.09.2017	Schaller / C&E	08.09.2017	Hornung (GASCADE)	08.09.2017	Breiding (GASCADE)	Erweiterung Arbeitsstreifen
D	01.09.2017	Schaller / C&E	04.09.2017	Hornung (GASCADE)	04.09.2017	Breiding (GASCADE)	Änderung Planausschnitt
C	18.07.2017	Schaller/C&E	20.07.2017	Wiener (ProLine)	21.07.2017	Breiding (GASCADE)	Erstellung Endfassung
-	05.09.2016	Schaller/C&E	20.07.2017	Wiener (ProLine)	21.07.2017	Breiding (GASCADE)	Ersterstellung

### Lageplan zur Planfeststellung

Sachsen – Chemnitz

Planfeststellungsverfahren

Unterlage 6.2

von SP 74 + 559 m

bis SP 75 + 397 m

0m 20m 40m 60m 80m 100m

Maßstab

1:1000

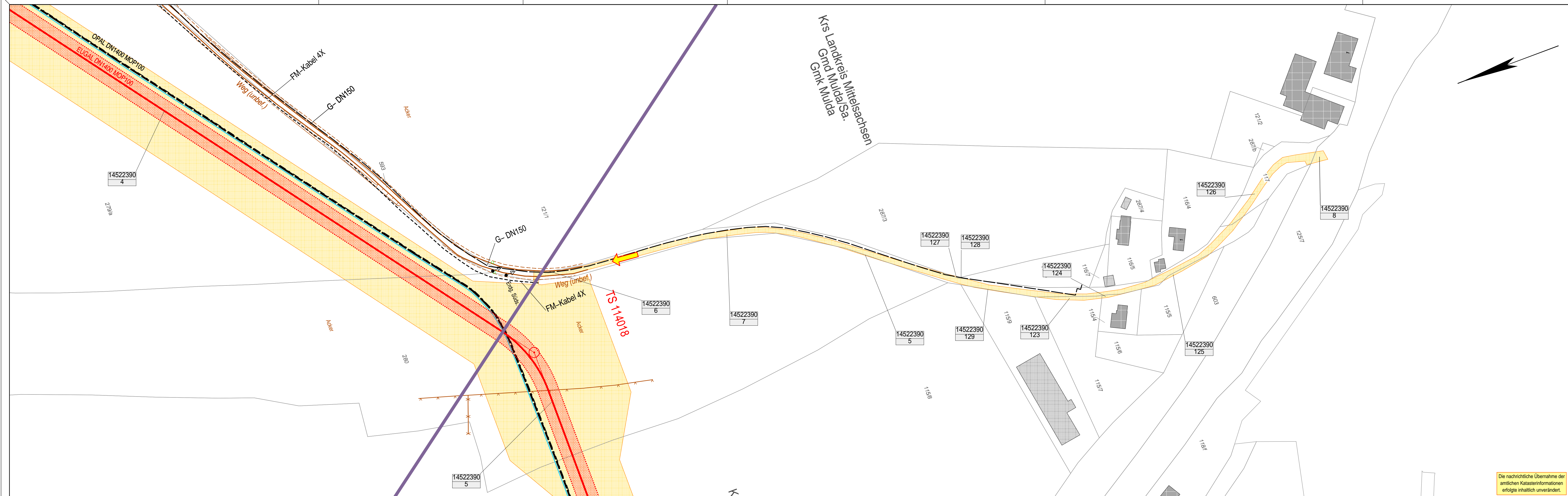
Plan-Nr.

18.00.00.PL. 14.09

Revision

E





Die nachrichtliche Übernahme der amtlichen Katasterinformationen erfolgte inhaltlich unverändert.

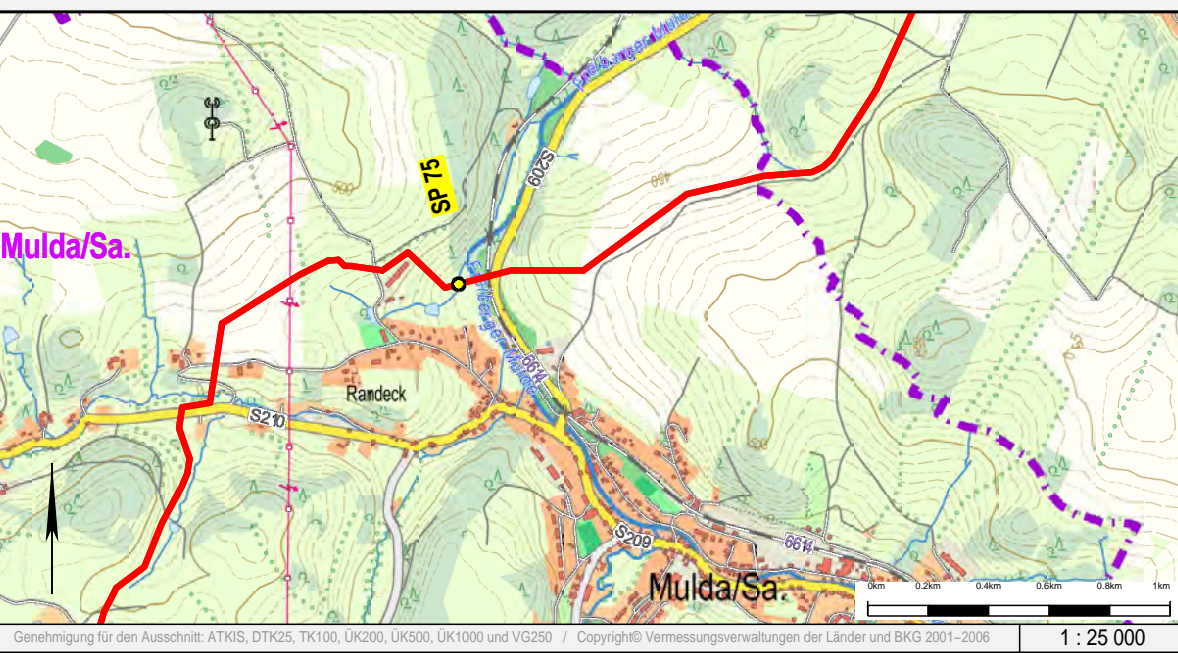
- Zeichenerklärung**
- TP, PP, HP
  - TS (Tangentenschnittpunkt)
  - geplante Leitungsschneise mit Grunddienstbarkeitsflächen, temporärem Arbeitsstreifen und Stationierungspunkt
  - Eigentums-, Erwerbsfläche
  - Gemeinschaftsbesitz lfd. Nr. der Flurstücke Zuordnung zum Grundstücksverzeichnis
  - eingemessener Grenzpunkt
  - Kilometerstein, Kabelstein
  - Gittermast (maßstäblich)
  - Beton-, Holz-, Stahlrohrmast
  - Schieber, Einzelngrube
  - Brunnen, Quelle
  - Schacht / Deckel, Gully
  - Durchlaß, Fließrichtung
  - Tiefenerder (Planung)
  - Denkmal, Feldkreuz
  - Windkraftanlage, Fahnenmast
  - Zaun, Hecke
  - Erdwall
  - Laubbaum, markanter Laubbaum
  - Nadelbaum, markanter Nadelbaum
  - Busch
  - Grünland
  - Schilf / Röhricht
  - Moor (Sumpf)
  - Obstbaumpflanzung
  - Generallage
  - Genz
  - Vegetations- / Traufgrenze
  - Nutzungsgrenze / Stammlinie
  - Anodenfeld - kabel (maßstäblich)
  - Freileitung
  - Freileitung (Hochspannung)
  - andere Rohrleitung (Angabe des Mediums)
  - Unterirdisches Kabel
  - geplante Fremdleitung
  - Drainagesauger, -sammler
  - Staatsgrenze
  - Landesgrenze
  - Regierungsbezirksgrenze
  - Kreisgrenze
  - Gemeindengrenze
  - Gemarkungsgrenze
  - Flurgrenze
  - Flurstücksgrenze
  - Überhaken
  - Schilderfahrt ohne, mit Flughäube (Planung)
  - Schilderfahrt mit KKS (Planung)
  - Zufahrt, Überfahrt
  - Anbauverbotszone / Baufeld

# EUGAL

DN 1400 MOP 100

## Lubmin nach Deutschneudorf

Kreis: Landkreis Mittelsachsen  
Gemeinde: Mulda/Sa.  
Gemarkung: Mulda



rev.	erstellt		geprüft		freigegeben		Änderung
A	26.09.2017	Schaller/C&E	27.09.2017	Werner (ProLine)	27.09.2017	Breiding (GASCADE)	Flurstücksfährchen an Baustellenzufahrt ergänzt
-	18.07.2017	Schaller/C&E	20.07.2017	Werner (ProLine)	21.07.2017	Breiding (GASCADE)	Ersterstellung

### Lageplan zur Planfeststellung

Sachsen – Chemnitz

Planfeststellungsverfahren

Unterlage 6.2

von bis

0m 20m 40m 60m 80m 100m

Maßstab

1:1000

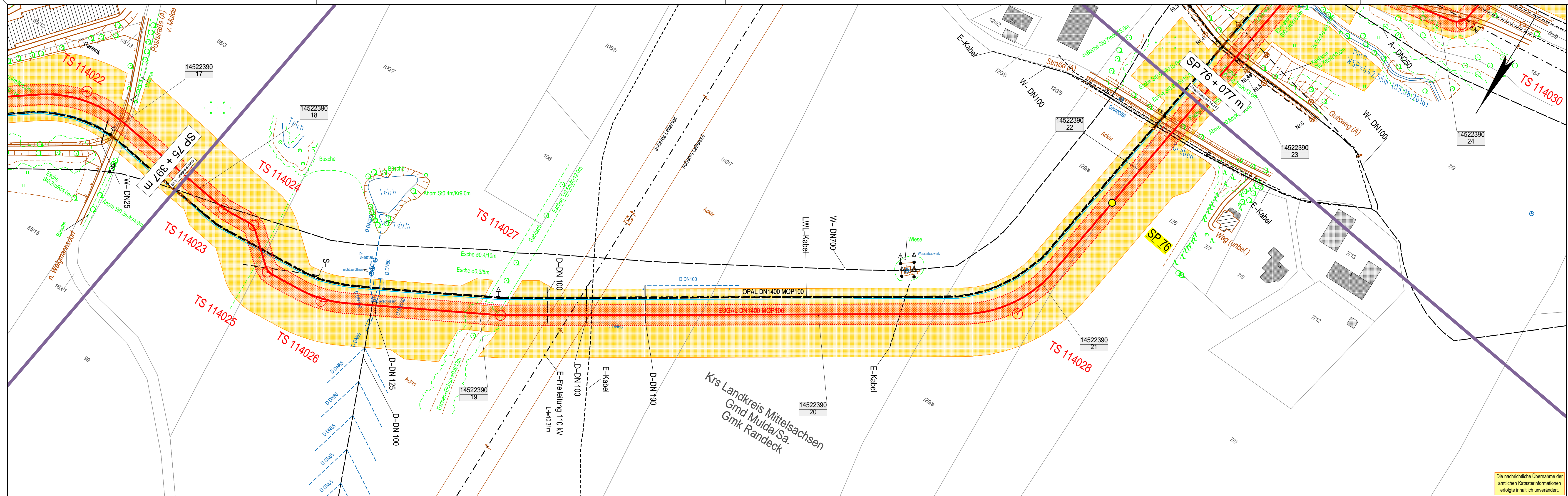
Plan-Nr.

18.00.00.PL. 14.09.1

Revision

A





- Zeichenerklärung**
- TP, PP, HP
  - TS (Tangentenschnittpunkt)
  - geplante Leitungsschneise mit Grundstücksbalkenflächen, temporären Arbeitsstellen und Stationierungspunkt
  - Eigentums-, Erwerbsfläche
  - Gemeinschaftsfläche (z.B. Nr. der Flurstückszuordnung zum Grundstücksverzeichnis)
  - eingemessener Grenzpunkt
  - Kilometerstein, Kabelstein
  - Gittermast (maßstäblich)
  - Beton-, Holz-, Stahlrohrmast
  - Schieber, Einzelngrube
  - Brunnen, Quelle
  - Schacht / Deckel, Gully
  - Durchlaß, Fließrichtung
  - Tiefenränder (Planung)
  - Denkmal, Feldkreuz
  - Windkraftanlage, Fahnenmast
  - Zaun, Hecke
  - Erdwall
  - Laubbaum, markanter Laubbaum
  - Nadelbaum, markanter Nadelbaum
  - Busch
  - Gehölz
  - Strauch
  - Moor (Sumpf)
  - Obstbaumplantage
  - Vegetations- / Traufgrenze
  - Nutzungsgrenze / Stammlinie
  - Anodenfeld, -kabel (maßstäblich)
  - Freileitung (Hochspannung)
  - andere Rohrleitung (Angabe des Mediums)
  - Unterirdisches Kabel
  - geplante Fremdleitung
  - Drainagesauger, -sammler
  - Staatsgrenze
  - Landesgrenze
  - Regierungsbezirksgrenze
  - Kreisgrenze
  - Gemeindegrenze
  - Gemarkungsgrenze
  - Flurgrenze
  - Flurstücksgrenze
  - Überhaken
  - Schilderpfahl ohne, mit Flugaube (Planung)
  - Schilderpfahl mit KKS (Planung)
  - Zufahrt, Überfahrt
  - Anbauverbotszone / Baufeld

Die nachrichtliche Übernahme der amtlichen Katasterinformationen erfolgte inhaltlich unverändert.

Auftraggeber / Vorhabensträger: **GASCAD**

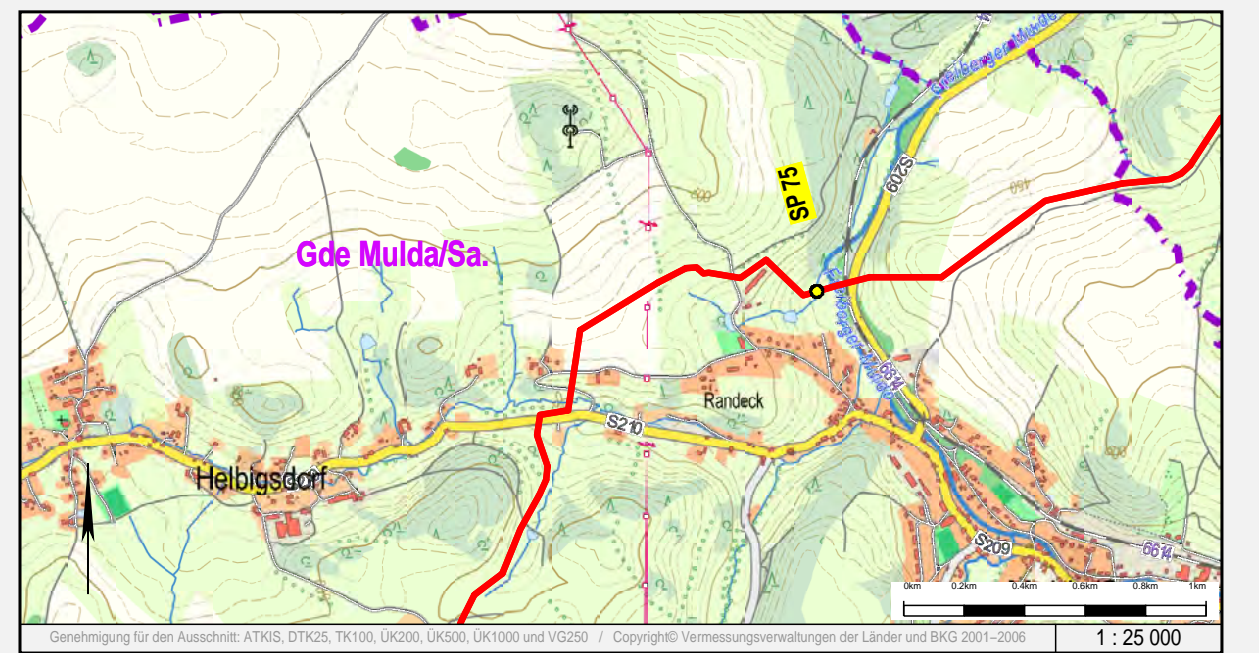
Vermessungs- / Planungsbüro: **ProLine GmbH**

# EUGAL

DN 1400 MOP 100

## Lubmin nach Deutschneudorf

Kreis: Landkreis Mittelsachsen  
Gemeinde: Mulda/Sa.  
Gemarkung: Randeck



Rev.	erstellt		geprüft		freigegeben		Änderung
C	18.07.2017	Schaller/C&E	20.07.2017	Werner (ProLine)	21.07.2017	Breiding (GASCAD)	Erstellung Entlassung
B	16.02.2017	Schaller/C&E					Änderungen nach Trassenbefahrung
A	12.01.2017	Schaller/C&E					Übernahme Lageplan-Rotpausen
-	05.09.2016	Schaller/C&E	20.07.2017	Werner (ProLine)	21.07.2017	Breiding (GASCAD)	Ersterstellung

## Lageplan zur Planfeststellung

Sachsen – Chemnitz

Planfeststellungsverfahren

Unterlage 6.2

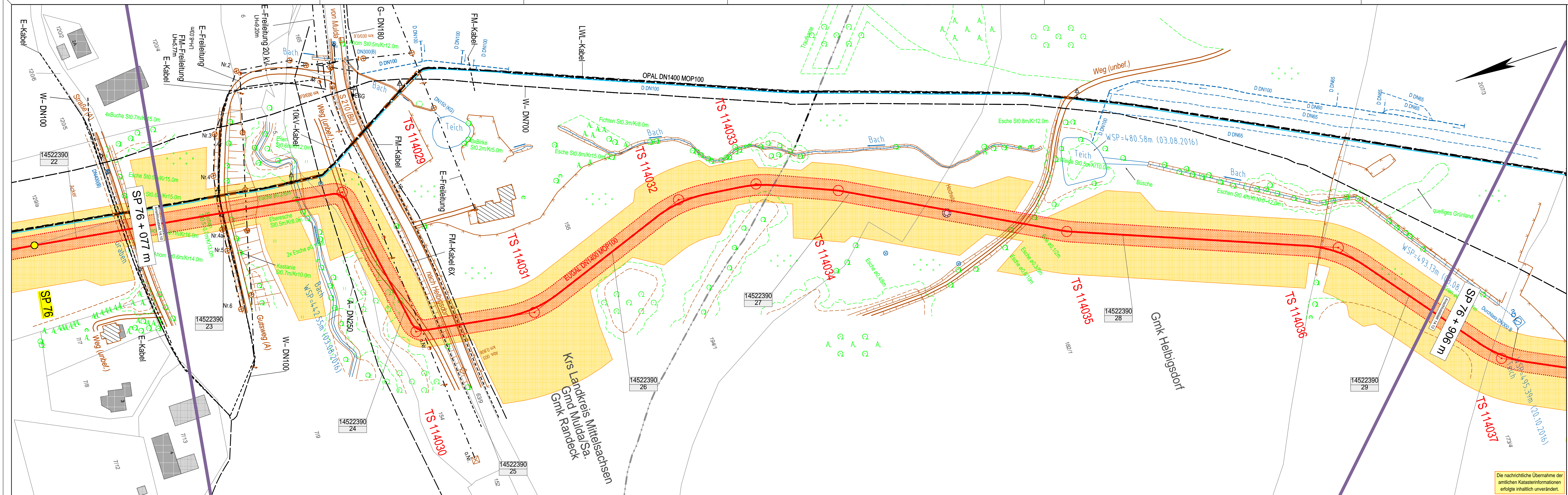
von SP 75 + 397 m bis SP 76 + 077 m

Maßstab: 1:1000

Plan-Nr.: 18.00.00.PL. 14.10

Revision: C





- Zeichenerklärung**
- TP, PP, HP
  - TS (Tangentenschnittpunkt)
  - geplante Leitungsschneise mit Grunddienstbarkeitsflächen, temporärem Arbeitsstreifen und Stationierungspunkt
  - Eigentums-, Erwerbsfläche
  - Gemeinschaftsfläche lfd. Nr. der Flurstücke Zuordnung zum Grundstückverzeichnis
  - eingemessener Grenzpunkt
  - Kilometerstein, Kabelstein
  - Gittermast (maßstäblich)
  - Beton-, Holz-, Stahlrohrmast
  - Schieber, Einzelgrube
  - Brunnen, Quelle
  - Schacht / Deckel, Gully
  - Durchlaß, Fließrichtung
  - Tiefenraster (Planung)
  - Denkmal, Feldkreuz
  - Windkraftanlage, Fahnenmast
  - Zaun, Hecke
  - Erdball
  - Laubbaum, markanter Laubbaum
  - Nadelbaum, markanter Nadelbaum
  - Busch
  - Grünland
  - Schilfbereich
  - Moor (Sumpf)
  - Genetz
  - Genetz
  - Obstbaumpflanzung
  - Vegetations- / Traufgrenze
  - Nutzungsgrenze / Stammlinie
  - Andersfeld, -kabel (maßstäblich)
  - Freileitung
  - Freileitung (Hochspannung)
  - andere Rohrleitung (Angabe des Mediums)
  - Unterirdisches Kabel
  - geplante Fremdleitung
  - Drainagesauger, -sammler
  - Staatsgrenze
  - Landesgrenze
  - Regierungsbezirksgrenze
  - Kreisgrenze
  - Gemeindengrenze
  - Gemarkungsgrenze
  - Flurgrenze
  - Flurstücksgrenze
  - Überhaken
  - Schilderfahrt ohne, mit Flugaube (Planung)
  - Schilderfahrt mit KKS (Planung)
  - Zufahrt, Überfahrt
  - Anbauverbotszone / Baufeld

Die nachrichtliche Übernahme der amtlichen Katasterinformationen erfolgte inhaltlich unverändert.

10

2011

Auftraggeber / Vorhabensträger

Vermessungs- / Planungsbüro

EUGAL

DN 1400 MOP 100

Lubmin nach Deutschneudorf

Kreis

Landkreis Mittelsachsen

Gemeinde

Mulda/Sa.

Gemarkung

Helbigsdorf, Randeck

Genehmigung für den Ausschnitt ATKIS, DTK25, TK100, UK200, UK300, UK1000 und VGS25

Copyright: Vermessungsverwaltungen der Länder und BKG 2001-2006

1 : 25 000

Rev.	erstellt	geprüft	freigegeben	Änderung			
C	18.07.2017	Schaller/C&E	20.07.2017	Werner (ProLine)	21.07.2017	Breiding (GASCADE)	Erstellung Entwurf
B	14.02.2017	Schaller/C&E					Änderungen nach Trassenbefahrung
A	12.01.2017	Schaller/C&E					Übernahme Lageplan-Rotpausen
-	05.09.2016	Schaller/C&E	20.07.2017	Werner (ProLine)	21.07.2017	Breiding (GASCADE)	Ersterstellung

Lageplan zur Planfeststellung

Sachsen – Chemnitz

Planfeststellungsverfahren

Unterlage 6.2

von SP 76 + 077 m

bis SP 76 + 906 m

0m 20m 40m 60m 80m 100m

Maßstab

1:1000

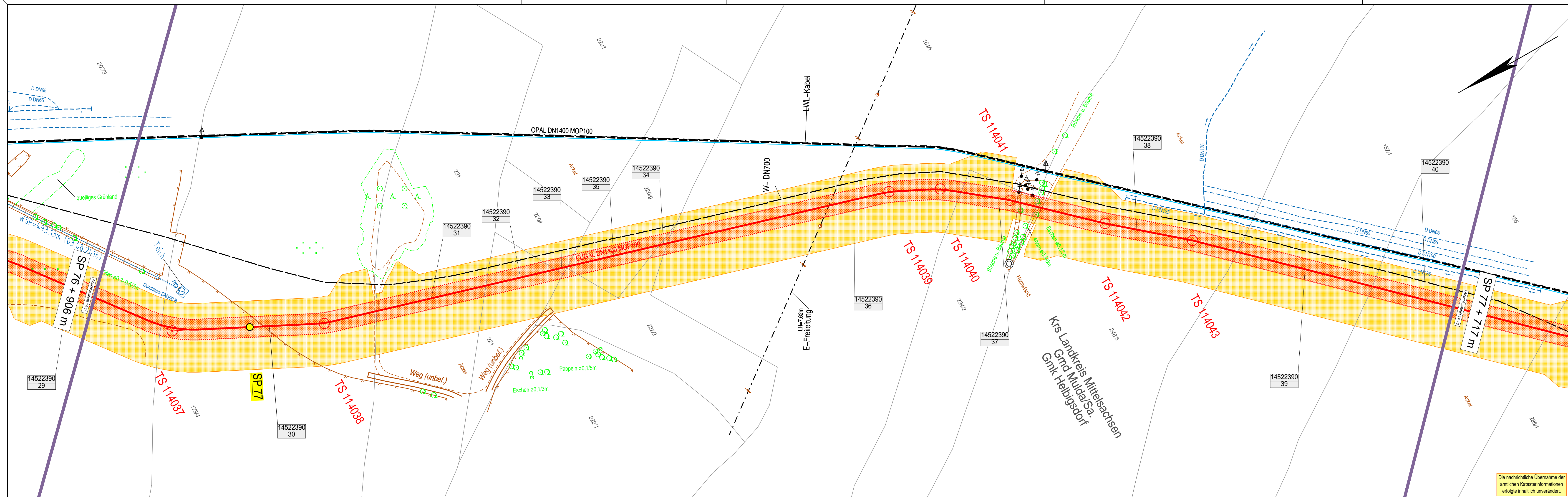
Plan-Nr.

18.00.00.PL. 14.11

Revision

C





#### Zeichenerklärung

- TP, PP, HP
- TS (Tangentenschnittpunkt)
- geplante Leitungsschneise mit Grunddienstbarkeitsflächen, temporären Arbeitsstreifen und Stationierungspunkt
- Eigentums-, Erwerbsfläche
- Gemeinschaftsfläche lfd. Nr. der Flurstücke Zuordnung zum Grundstücksverzeichnis
- eingemessener Grenzpunkt
- Kilometerstein, Kabelstein
- Gittermast (maßstäblich)
- Beton-, Holz-, Stahlrohrmast
- Schieber, Einzelnägel
- Brunnen, Quelle
- Schacht / Deckel, Gully
- Durchfall, Fließrichtung
- Tiefenränder (Planung)
- Denkmal, Feldkreuz
- Windkraftanlage, Fahnenmast
- Zaun, Hecke
- Erdwall
- Laubbaum, markanter Laubbaum
- Nadelbaum, markanter Nadelbaum
- Busch
- Grünland
- Schilfbestand
- Moor (Sumpf)
- Generallage
- Genetz
- Ostbauplanlage
- Vegetations- / Traufgrenze
- Nutzungsgrenze / Stammlinie
- Anodenfeld, -kabel (maßstäblich)
- Freileitung
- Freileitung (Hochspannung)
- andere Rohrleitung (Angabe des Mediums)
- Unterirdisches Kabel
- geplante Fremdleitung
- Drainagesauger, -sammler
- Staatsgrenze
- Landesgrenze
- Regierungsbezirksgrenze
- Kreisgrenze
- Gemeindengrenze
- Gemarkungsgrenze
- Flurgrenze
- Flurstücksgrenze
- Überhaken
- Schilderpfahl ohne, mit Flugsäule (Planung)
- Schilderpfahl mit KKS (Planung)
- Zufahrt, Überfahrt
- Anbauverbotszone / Baufeld

Auftraggeber / Vorhabensträger



Vermessungs- / Planungsbüro



## EUGAL

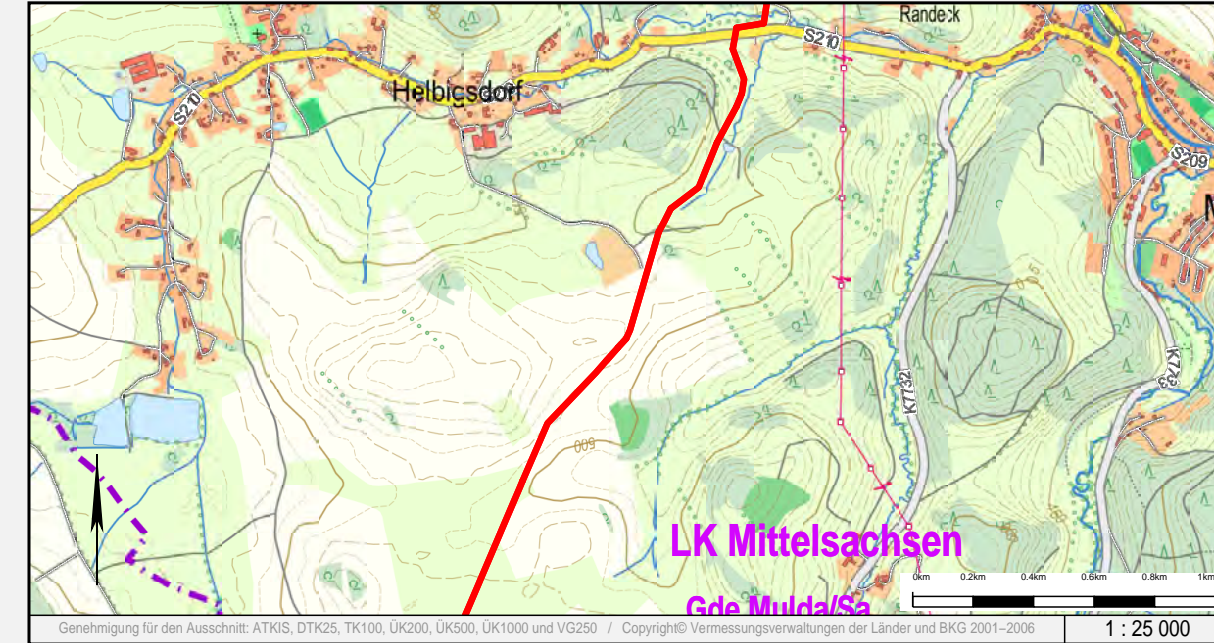
DN 1400 MOP 100

Lubmin nach Deutschneudorf

Kreis  
Landkreis Mittelsachsen

Gemeinde  
Mulda/Sa.

Gemarkung  
Helbigsdorf



Rev.	erstellt		geprüft		freigegeben		Änderung
B	18.07.2017	Schaller/C&E	20.07.2017	Werner (ProLine)	21.07.2017	Breiding (GASCADE)	Erstellung Entwurf
A	12.01.2017	Schaller/C&E					Übernahme Lageplan-Rotpausen
-	05.09.2016	Schaller/C&E	20.07.2017	Werner (ProLine)	21.07.2017	Breiding (GASCADE)	Ersterstellung

## Lageplan zur Planfeststellung

Sachsen - Chemnitz

Planfeststellungsverfahren

Unterlage 6.2

von SP 76 + 906 m bis SP 77 + 717 m



Maßstab

1:1000

Plan-Nr. 18.00.00.PL. 14.12

Revision

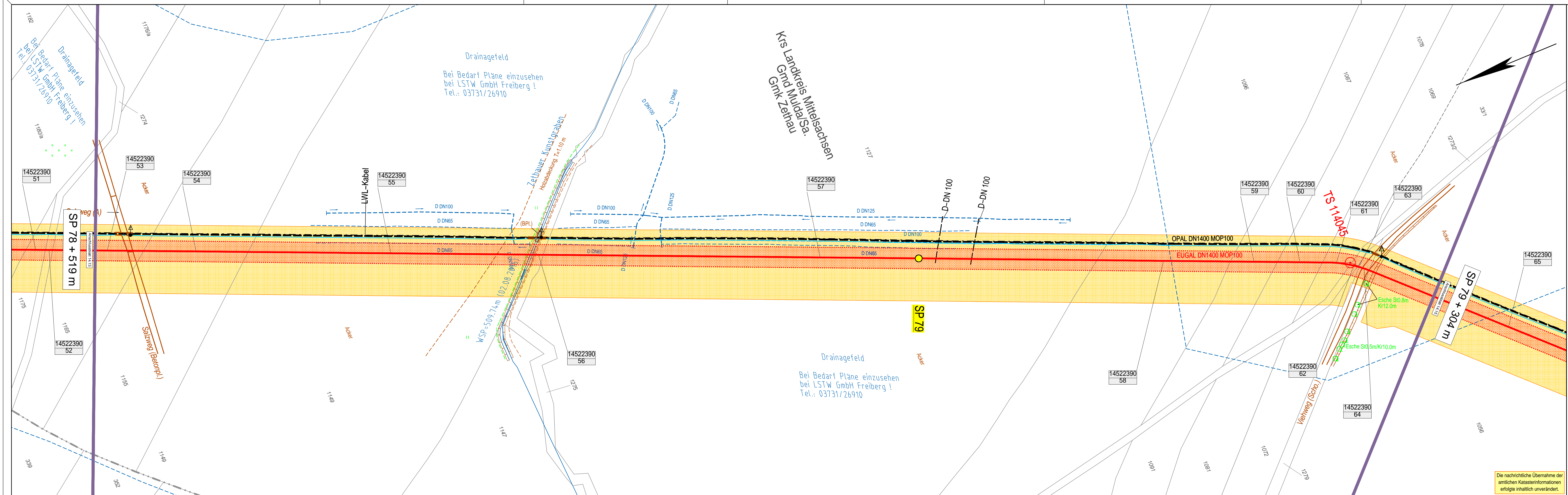
B

Die nachrichtliche Übernahme der amtlichen Katasterinformationen erfolgte inhaltlich unverändert.









Zeichenerklärung

- TP, PP, HP
- TS (Tangentenschnittpunkt)
- geplante Leitungsschneise mit Grunddienstbarkeitsflächen, temporärem Arbeitsstreifen und Stationierungspunkt
- Eigentums-, Erwerbsfläche
- Gemeinschaftsfläche lfd. Nr. der Flurstücke Zuordnung zum Grundstücksverzeichnis
- eingemessener Grenzpunkt
- KM, KB
- Gittermast (maßstäblich)
- Beton-, Holz-, Stahlrohrmast
- Schieber, Einzelngrube
- Brunnen, Quelle
- Schacht / Deckel, Gully
- Durchlaß, Fließrichtung
- Tiefenraster (Planung)
- Denkmal, Feldkreuz
- Windkraftanlage, Fahnenmast
- Zaun, Hecke
- Erdwall
- Laubbaum, markanter Laubbaum
- Nadelbaum, markanter Nadelbaum
- Busch
- Gehölz
- Strauch
- Moor (Sied)
- Obstbaumpflanze
- Vegetations- / Traufgrenze
- Nutzungsgrenze / Stammlinie
- Anodenfeld, -kabel (maßstäblich)
- Freileitung
- Freileitung (Hochspannung)
- andere Rohrleitung (Angabe des Mediums)
- Unterirdisches Kabel
- geplante Fremdleitung
- Drainagesauger, -sammel
- Staatsgrenze
- Landesgrenze
- Regierungsbezirksgrenze
- Kreisgrenze
- Gemeindengrenze
- Gemarkungsgrenze
- Flurgrenze
- Flurstücksgrenze
- Überhaken
- Schilderpfahl ohne, mit Fluchttaube (Planung)
- Schilderpfahl mit KKS (Planung)
- Zufahrt, Überfahrt
- Anbauverbotzone / Baufeld

Die nachrichtliche Übernahme der amtlichen Katasterinformationen erfolgte inhaltlich unverändert.

Auftraggeber / Vorhabensträger

Vermessungs- / Planungsbüro

# EUGAL

DN 1400 MOP 100

## Lubmin nach Deutschneudorf

Kreis

Gemeinde

Gemarkung

Landkreis Mittelsachsen

Mulda/Sa.

Zethau, Helbigsdorf

Rev.	erstellt	geprüft	freigegeben	Änderung			
B	18.07.2017	Schaller/C&E	20.07.2017	Wiener (ProLine)	21.07.2017	Breiding (GASCADE)	Erstellung Entlassung
A	12.01.2017	Schaller/C&E					Übernahme Lageplan-Rotpausen

-	05.09.2016	Schaller/C&E	20.07.2017	Wiener (ProLine)	21.07.2017	Breiding (GASCADE)	Ersterstellung
---	------------	--------------	------------	------------------	------------	--------------------	----------------

### Lageplan zur Planfeststellung

Sachsen – Chemnitz

Planfeststellungsverfahren

Unterlage 6.2

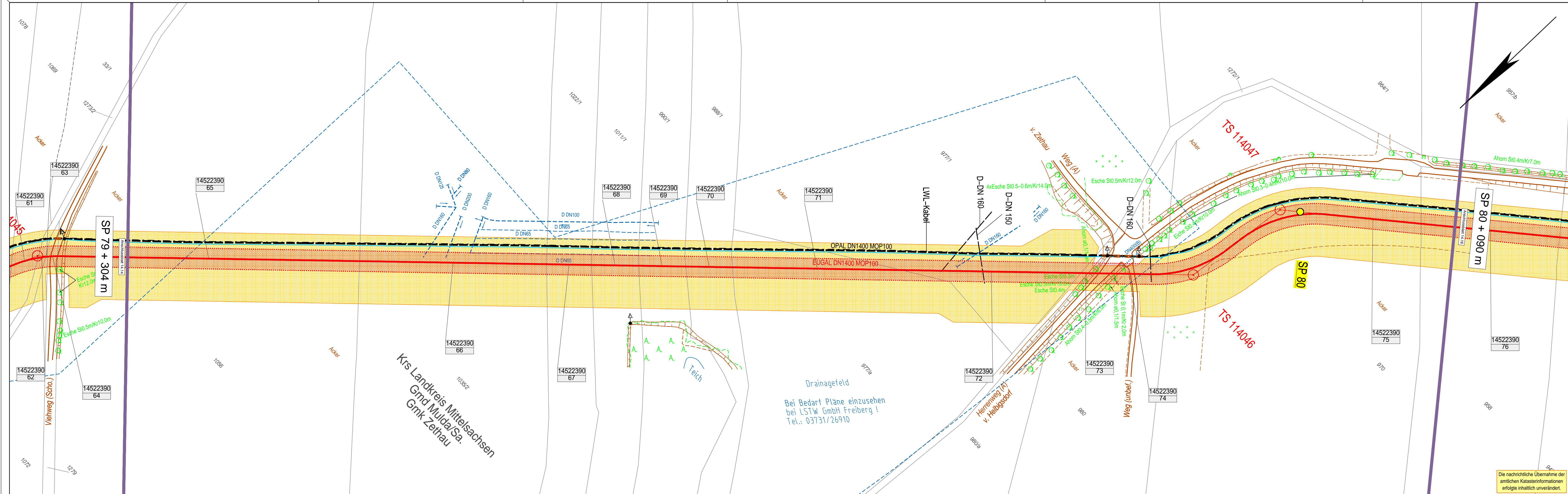
von SP 78 + 519 m bis SP 79 + 304 m

Maßstab 1:1000

Plan-Nr. 18.00.00.PL. 14.14

Revision B





#### Zeichenerklärung

- TP, PP, HP
- TS (Tangentenschnittpunkt)
- geplante Leitungsschneise mit Grunddienstbarkeitsflächen, temporärem Arbeitsstreifen und Stationierungspunkt
- Eigentums-, Erwerbsfläche
- Gemeinschaftsfläche lfd. Nr. der Flurstücke Zuordnung zum Grundstückverzeichnis
- eingemessener Grenzpunkt
- Kilometerstein, Kabelstein
- Gittermast (maßstäblich)
- Beton-, Holz-, Stahlrohrmast
- Schieber, Einzelngrube
- Brunnen, Quelle
- Schacht / Deckel, Gully
- Durchlaß, Fließrichtung
- Tiefenraster (Planung)
- Denkmal, Feldkreuz
- Windkraftanlage, Fahnenmast
- Zaun, Hecke
- Erdwall
- Laubbaum, markanter Laubbaum
- Nadelbaum, markanter Nadelbaum
- Busch
- Grünland
- Schilfbestand
- Moor (Sumpf)
- Generallage
- Genetz
- Obstaumparzelle
- Vegetations- / Traufgrenze
- Nutzungsgrenze / Stammlinie
- Anodenfeld, -kabel (maßstäblich)
- Freileitung
- Freileitung (Hochspannung)
- andere Rohrleitung (Angabe des Mediums)
- Unterirdisches Kabel
- geplante Fremdleitung
- Drainagegraben, -sammler
- Staatsgrenze
- Landesgrenze
- Regierungsbezirksgrenze
- Kreisgrenze
- Gemeindengrenze
- Gemarkungsgrenze
- Flurgrenze
- Flurstücksgrenze
- Überhaken
- Schilderfahrt ohne, mit Fluchttaube (Planung)
- Schilderfahrt mit KKS (Planung)
- Zufahrt, Überfahrt
- Anbauverbotszone / Baufeld

Die nachrichtliche Übernahme der amtlichen Katasterinformationen erfolgte inhaltlich unverändert.

Auftraggeber / Vorhabensträger



Vermessungs- / Planungsbüro



## EUGAL

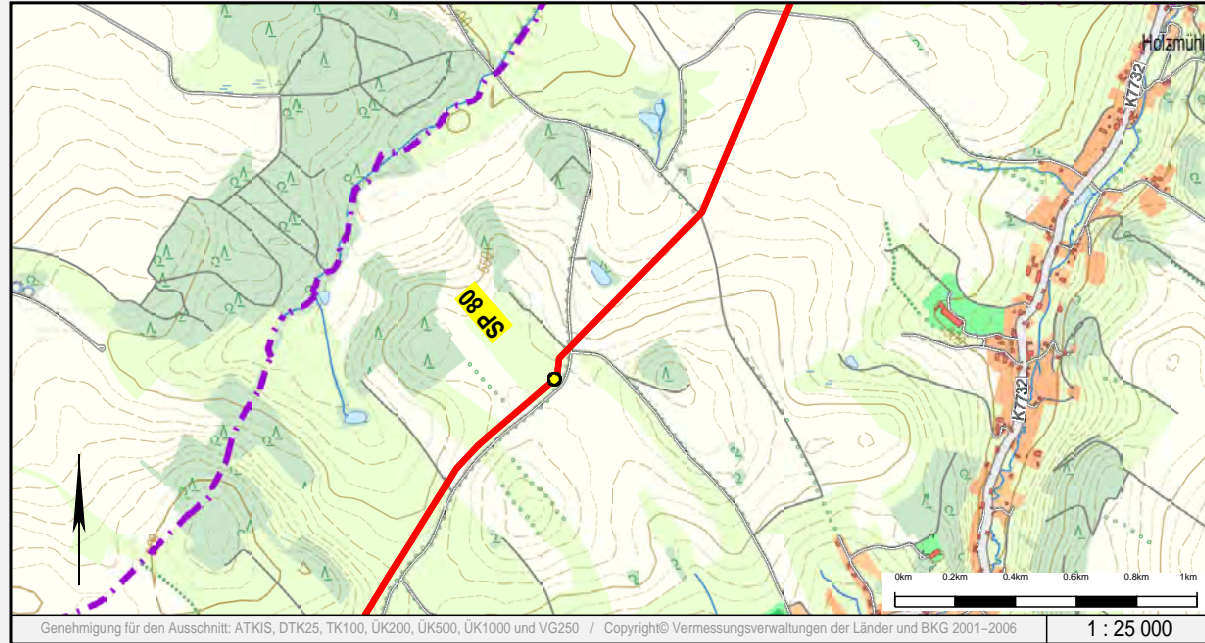
DN 1400 MOP 100

Lubmin nach Deutschneudorf

Kreis  
Landkreis Mittelsachsen

Gemeinde  
Mulda/Sa.

Gemarkung  
Zethau



Rev.	erstellt		geprüft		freigegeben		Änderung
B	18.07.2017	Schaller/CAE	20.07.2017	Werner (ProLine)	21.07.2017	Breiding (GASCADE)	Erstellung Entfassung
A	12.01.2017	Schaller/CAE					Übernahme Lageplan-Rotpausen

-	05.09.2016	Schaller/C&E	20.07.2017	Wiener (ProLine)	21.07.2017	Breiding (GASCADE)	Ersterstellung
---	------------	--------------	------------	------------------	------------	--------------------	----------------

## Lageplan zur Planfeststellung

Sachsen - Chemnitz

Planfeststellungsverfahren

Unterlage 6.2

von SP 79 + 304 m

bis SP 80 + 090 m



Maßstab

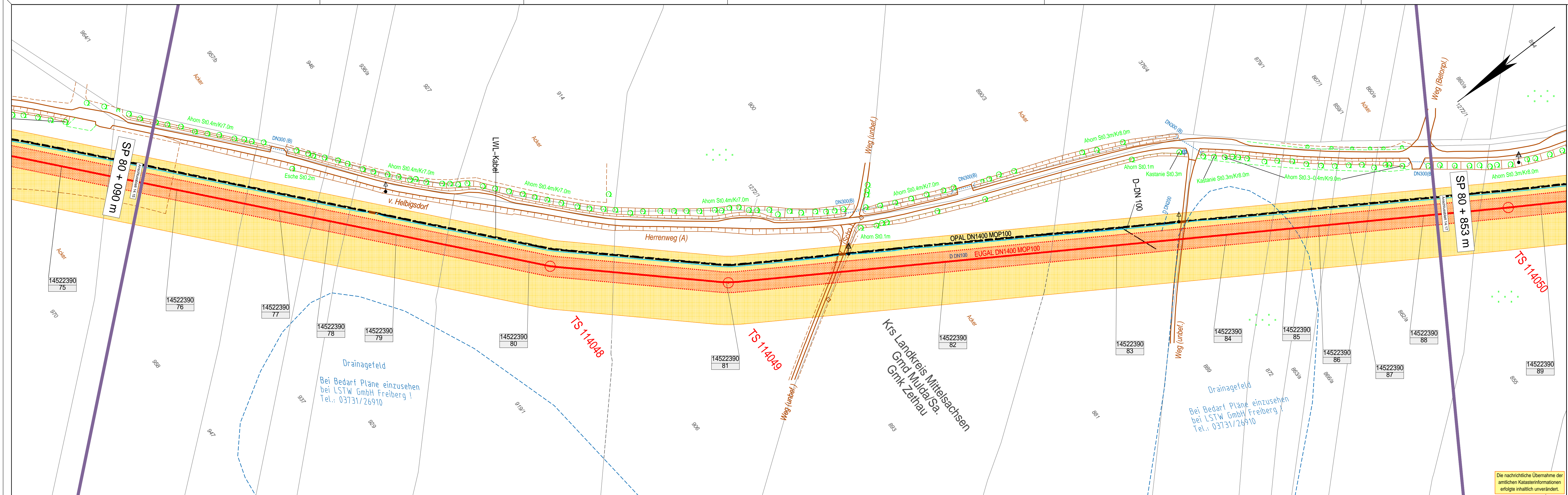
1:1000

Plan-Nr. 18.00.00.PL. 14.15

Revision

B





Zeichenerklärung

- TP, PP, HP
- TS (Tangentenschnittpunkt)
- geplante Leitungsschneise mit Grunddienstbarkeitsflächen, temporärem Arbeitsstreifen und Stationierungspunkt
- Eigentums-, Erwerbsfläche
- Gemeinschaftsfläche lfd. Nr. der Flurstücke Zuordnung zum Grundstückverzeichnis
- eingemessener Grenzpunkt Kilometerstein, Kabelstein
- Gittermast (maßstäbl.)
- Beton-, Holz-, Stahlrohrmast
- Schieber, Einzelngrube
- Brunnen, Quelle
- Schacht / Deckel, Gully
- Durchfall, Fließrichtung
- Tiefenraster (Planung)
- Denkmal, Feldkreuz
- Windkraftanlage, Fahnenmast
- Zaun, Hecke
- Erdball
- Laubbaum, markanter Laubbaum
- Nadelbaum, markanter Nadelbaum
- Busch
- Grünland
- Schilfbereich
- Moor (Sumpf)
- Obstbaumpflanzung
- Vegetations- / Traufgrenze
- Nutzungsgrenze / Stammlinie
- Anodenfeld, -kabel (maßstäbl.)
- Freileitung
- Freileitung (Hochspannung)
- andere Rohrleitung (Angabe des Mediums)
- Unterirdisches Kabel
- geplante Fremdleitung
- Drainagesauger, -sammel
- Staatsgrenze
- Landesgrenze
- Regierungsbezirksgrenze
- Kreisgrenze
- Gemeindengrenze
- Gemarkungsgrenze
- Flurgrenze
- Flurstücksgrenze
- Überhaken
- Schilderpfahl ohne, mit Flugsäule (Planung)
- Schilderpfahl mit KKS (Planung)
- Zufahrt, Überfahrt
- Anbauverbotszone / Baufeld

Auftraggeber / Vorhabensträger

Vermessungs- / Planungsbüro

C&E Vermessungs- und  
Planungsbüro  
GmbH & Co. KG  
Ing. und Planungsbüro  
LANGS GbR

EUGAL

DN 1400 MOP 100

Lubmin nach Deutschneudorf

Kreis

Gemeinde

Gemarkung

Landkreis Mittelsachsen

Mulda/Sa.

Zethau

Rev.	erstellt	geprüft	freigegeben	Änderung			
B	18.07.2017	Schaller/C&E	20.07.2017	Werner (ProLine)	21.07.2017	Breiding (GASCADE)	Erstellung Entlassung
A	12.01.2017	Schaller/C&E					Übernahme Lageplan-Rotpausen

-	05.09.2016	Schaller/C&E	20.07.2017	Werner (ProLine)	21.07.2017	Breiding (GASCADE)	Ersterstellung
---	------------	--------------	------------	------------------	------------	--------------------	----------------

Lageplan zur Planfeststellung

Sachsen – Chemnitz

Planfeststellungsverfahren

Unterlage 6.2

von SP 80 + 090 m

bis SP 80 + 853 m

0m 20m 40m 60m 80m 100m

Maßstab

1:1000

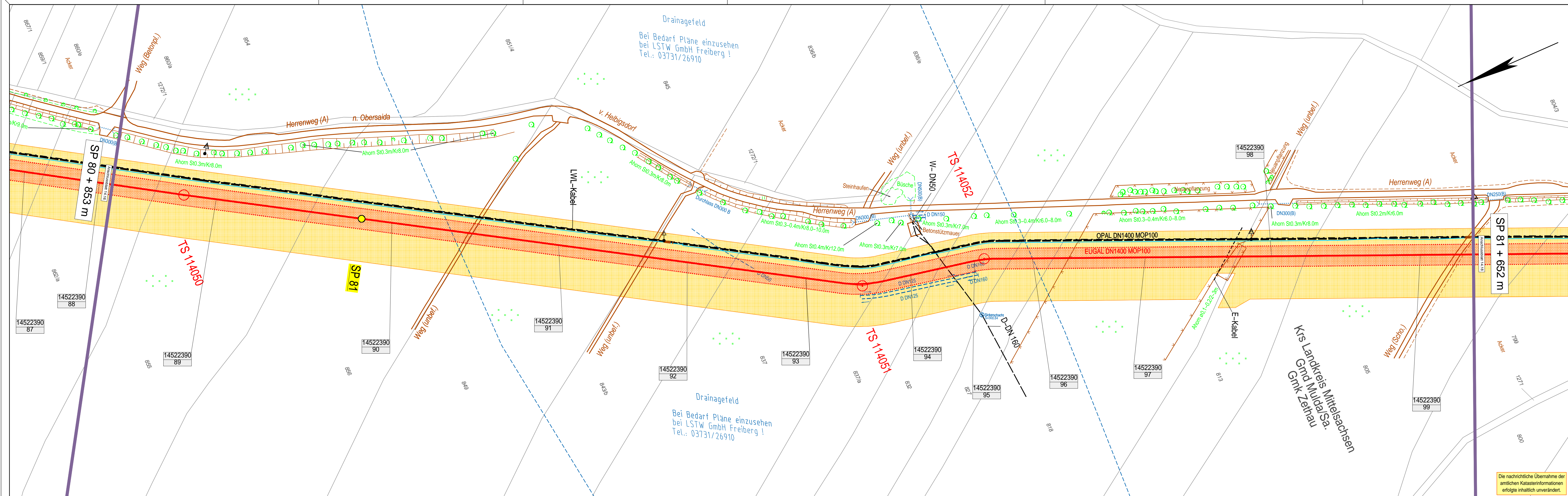
Plan-Nr.

18.00.00.PL. 14.16

Revision

B





#### Zeichenerklärung

- TP, PP, HP
- TS (Tangentenschnittpunkt)
- geplante Leitungsschneise mit Grunddienstbarkeitsflächen, temporärem Arbeitsstreifen und Stationierungspunkt
- Eigentums-, Erwerbsfläche
- Gemeinschaftsfläche lfd. Nr. der Flurstücke Zuordnung zum Grundstücksverzeichnis
- eingemessener Grenzpunkt Kilometerstein, Kabelstein
- Gittermast (maßstäbl.)
- Beton-, Holz-, Stahlrohrmast
- Schieber, Einzelngrube
- Brunnen, Quelle
- Schacht / Deckel, Gully
- Durchfall, Fließsicherung
- Tiefenerder (Planung)
- Denkmal, Feldkreuz
- Windkraftanlage, Fahnenmast
- Zaun, Hecke
- Erdball
- Laubbaum, markanter Laubbaum
- Nadelbaum, markanter Nadelbaum
- Busch
- Grünland
- Schilf (Büschel)
- Moor (Büschel)
- Generallage
- Genetz
- Obstbauplanlage
- Vegetations- / Traufgrenze
- Nutzungsgrenze / Stammlinie
- Anodenfeld, -kabel (maßstäbl.)
- Freileitung
- Freileitung (Hochspannung)
- andere Rohrleitung (Angabe des Mediums)
- Unterirdisches Kabel
- geplante Fremdleitung
- Drainagesauger, -sammel
- Staatsgrenze
- Landesgrenze
- Regierungsbezirksgrenze
- Kreisgrenze
- Gemeindegrenze
- Gemarkungsgrenze
- Flurgrenze
- Flurstücksgrenze
- Überhaken
- Schilderpfad ohne, mit Flughäube (Planung)
- Schilderpfad mit KKS (Planung)
- Zufahrt, Überfahrt
- Anbauverbotszone / Baufeld

Auftraggeber / Vorhabensträger



Vermessungs- / Planungsbüro



## EUGAL

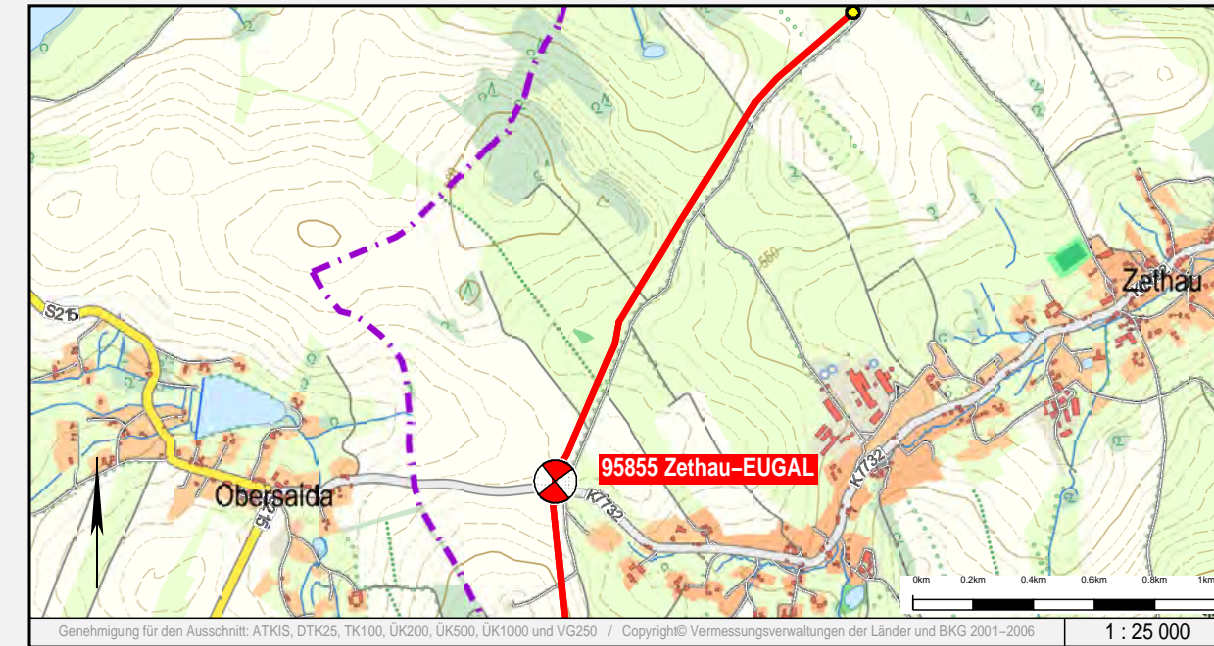
DN 1400 MOP 100

Lubmin nach Deutschneudorf

Kreis  
Landkreis Mittelsachsen

Gemeinde  
Mulda/Sa.

Gemarkung  
Zethau



Rev.	erstellt		geprüft		freigegeben		Änderung
B	18.07.2017	Schaller/C&E	20.07.2017	Werner (ProLine)	21.07.2017	Breiding (GASCADE)	Erstellung Endfassung
A	12.01.2017	Schaller/C&E					Übernahme Lageplan-Rotpausen
-	05.09.2016	Schaller/C&E	20.07.2017	Werner (ProLine)	21.07.2017	Breiding (GASCADE)	Ersterstellung

## Lageplan zur Planfeststellung

Sachsen – Chemnitz

Planfeststellungsverfahren

Unterlage 6.2

von SP 80 + 853 m bis SP 81 + 652 m



Maßstab

1:1000

Plan-Nr.  
18.00.00.PL. 14.17

Revision

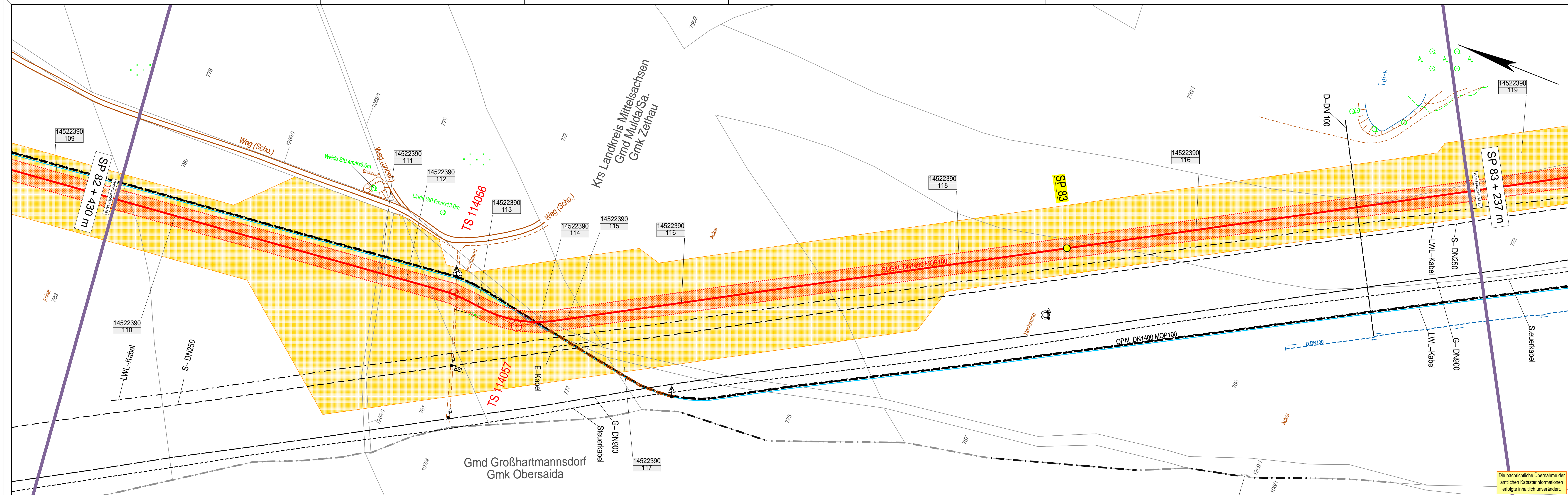
B

Die nachrichtliche Übernahme der amtlichen Katasterinformationen erfolgte inhaltlich unverändert.









Zeichenerklärung

- TP, PP, HP
- TS (Tangentenschnittpunkt)
- geplante Leitungsschneise mit Grunddienstbarkeitsflächen, temporären Arbeitsstreifen und Stationierungspunkt
- Eigentums-, Erwerbsfläche
- Gemeinschaftsfläche lfd. Nr. der Flurstücke Zuordnung zum Grundstückverzeichnis
- eingemessener Grenzpunkt Kilometerstein, Kabelstein
- Gittermast (maßstäbl.)
- Beton-, Holz-, Stahlrohrmast
- Schieber, Einzelschleife
- Brunnen, Quelle
- Schacht / Deckel, Gully
- Durchfall, Fließrichtung
- Tiefenränder (Planung)
- Denkmal, Feldkreuz
- Windkraftanlage, Fahnenmast
- Zaun, Hecke
- Erdwall
- Laubbaum, markanter Laubbaum
- Nadelbaum, markanter Nadelbaum
- Busch
- Grünland
- Schilf / Röhricht
- Moor (Sumpf)
- Obstbaumplantage
- Vegetations- / Traufgrenze
- Nutzungsgrenze / Stammlinie
- Anodenfeld -kabel (maßstäbl.)
- Freileitung
- Freileitung (Hochspannung)
- andere Rohrleitung (Angabe des Mediums)
- Unterirdisches Kabel
- geplante Fremdleitung
- Drainagesauger, -sammel
- Staatsgrenze
- Landesgrenze
- Regierungsbezirksgrenze
- Kreisgrenze
- Gemeindegrenze
- Gemarkungsgrenze
- Flurgrenze
- Flurstücksgrenze
- Überhaken
- Schilderpfad ohne, mit Fluchttaube (Planung)
- Schilderpfad mit KKS (Planung)
- Zufahrt, Überfahrt
- Anbauverbotszone / Baufeld

Auftraggeber / Vorhabensträger



Vermessungs- / Planungsbüro

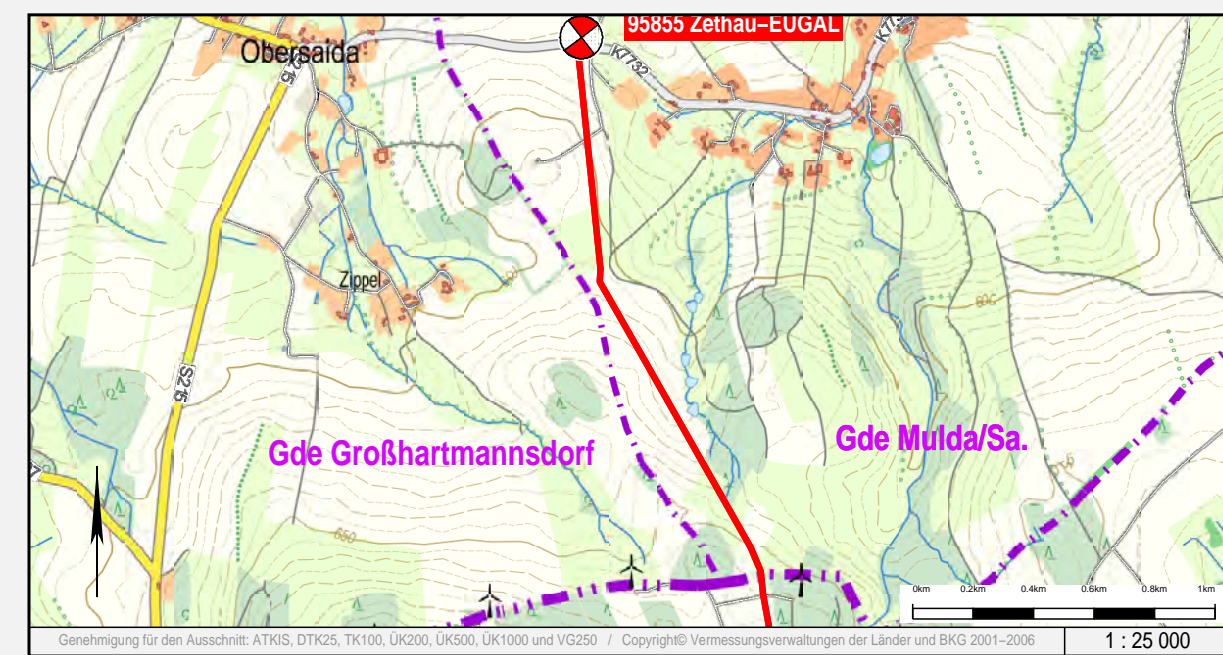


EUGAL

DN 1400 MOP 100

Lubmin nach Deutschneudorf

Kreis Landkreis Mittelsachsen  
Gemeinde Großhartmannsdorf, Mulda/Sa.  
Gemarkung Zethau, Obersaida



Rev.	erstellt		geprüft		freigegeben		Änderung
B	18.07.2017	Schaller/C&E	20.07.2017	Werner (ProLine)	21.07.2017	Breiding (GASCADE)	Erstellung Entlassung
A	12.01.2017	Schaller/C&E					Übernahme Lageplan-Rotpausen

-	05.09.2016	Schaller/C&E	20.07.2017	Wiener (ProLine)	21.07.2017	Breiding (GASCADE)	Ersterstellung
---	------------	--------------	------------	------------------	------------	--------------------	----------------

Lageplan zur Planfeststellung

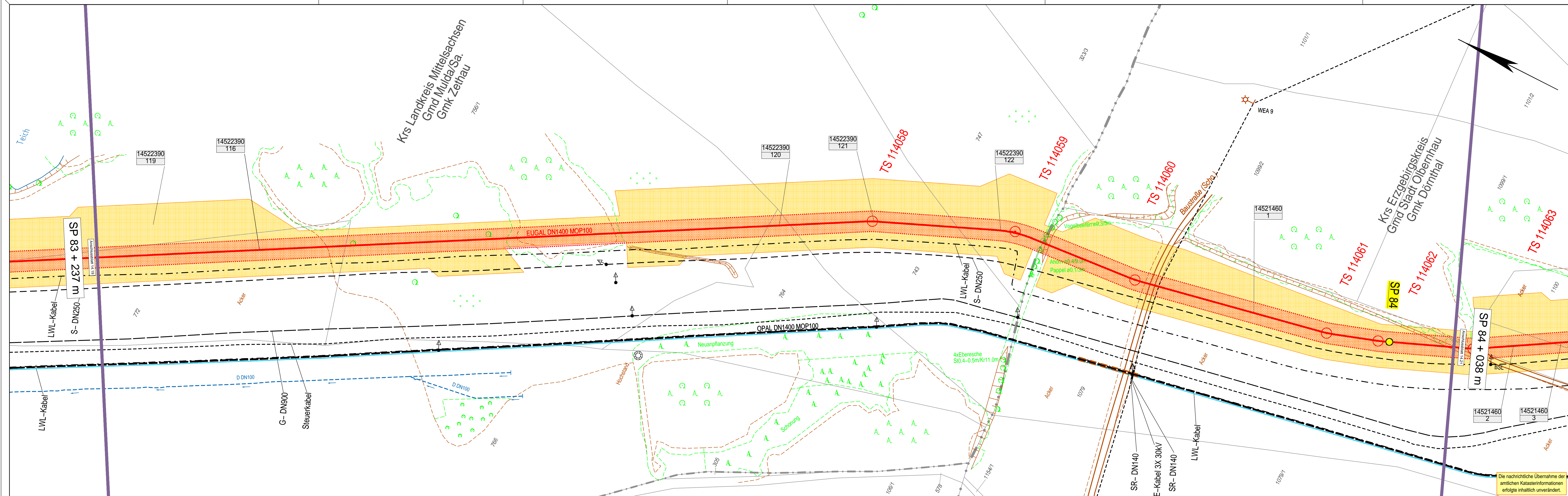
Sachsen - Chemnitz  
Planfeststellungsverfahren  
Unterlage 6.2

von SP 82 + 430 m bis SP 83 + 237 m



Maßstab	Plan-Nr.	Revision
1:1000	18.00.00.PL. 14.19	B





#### Zeichenerklärung

- TP, PP, HP
- TS (Tangentenschnittpunkt)
- geplante Leitungsaase mit Grunddienstbarkeitsflächen, temporärem Arbeitsstreifen und Stationierungspunkt
- Eigentums-, Erwerbsfläche
- Gemeinschaftsfläche lfd. Nr. der Flurstücke Zuordnung zum Grundstücksverzeichnis
- eingemessener Grenzpunkt
- Kilometerstein, Kabelstein
- Gittermast (maßstäblich)
- Beton-, Holz-, Stahlrohrmast
- Schieber, Einzelgrube
- Brunnen, Quelle
- Schacht / Deckel, Gully
- Durchlaß, Fließrichtung
- Tiefenraster (Planung)
- Denkmal, Feldkreuz
- Windkraftanlage, Fahnenmast
- Zaun, Hecke
- Erdwall
- Laubbaum, markanter Laubbaum
- Nadelbaum, markanter Nadelbaum
- Busch
- Grünland
- Schilf / Rohrkraut
- Moor (Sumpf)
- Obstaumplantage
- Genetz
- Vegetations- / Traufgrenze
- Nutzungsgrenze / Stammlinie
- Anodenfeld - kabel (maßstäblich)
- Freileitung
- Freileitung (Hochspannung)
- andere Rohrleitung (Angabe des Mediums)
- Unterirdisches Kabel
- geplante Fremdleitung
- Drainagesauger, -sammler
- Staatsgrenze
- Landesgrenze
- Regierungsbezirksgrenze
- Kreisgrenze
- Gemeindegrenze
- Gemarkungsgrenze
- Flurgrenze
- Flurstücksgrenze
- Überhaken
- Schilderfahrt ohne, mit Fluchttaube (Planung)
- Schilderfahrt mit KKS (Planung)
- Zufahrt, Überfahrt
- Anbauverbotzone / Baufeld

Auftraggeber / Vorhabensträger



Vermessungs- / Planungsbüro

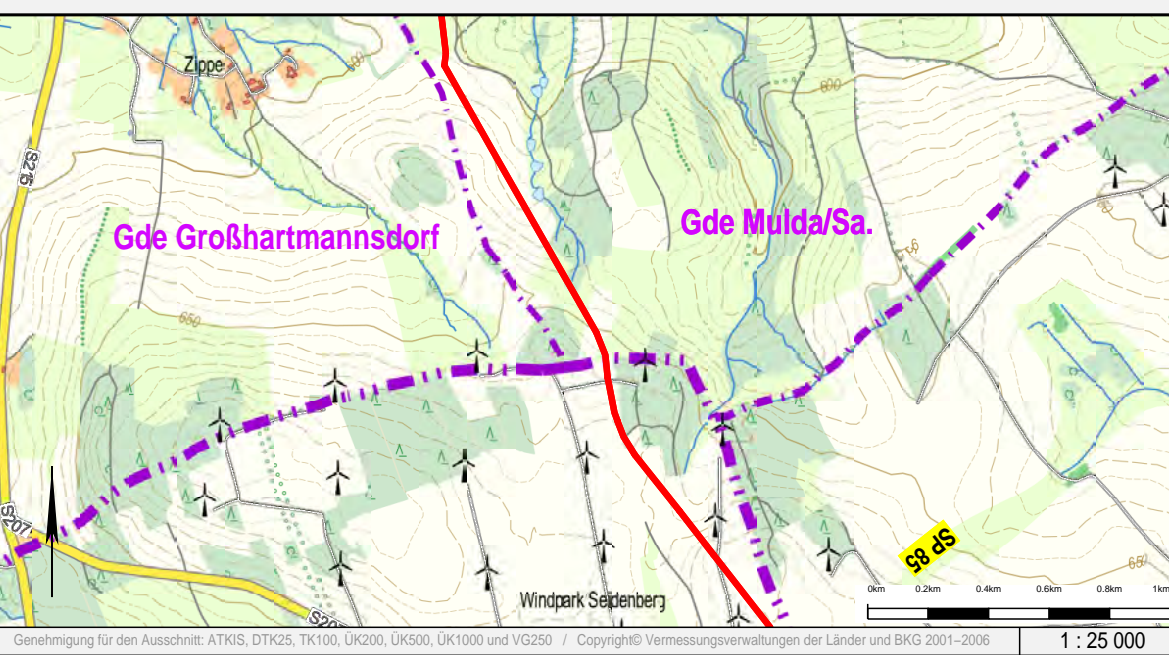


## EUGAL

DN 1400 MOP 100

### Lubmin nach Deutschneudorf

Kreis: Landkreis Mittelsachsen, Erzgebirgskreis  
Gemeinde: Stadt Obergrehau, Großhartmannsdorf, Mulda/Sa.  
Gemarkung: Zethau, Obersaida, Dörnthal



rev.	erstellt		geprüft		freigegeben		Änderung
B	18.07.2017	Schaller/C&E	20.07.2017	Werner (ProLine)	21.07.2017	Breiding (GASCADE)	Erstellung Entwässerung
A	12.01.2017	Schaller/C&E					Übernahme Lageplan-Rotpausen
-	05.09.2016	Schaller/C&E	20.07.2017	Werner (ProLine)	21.07.2017	Breiding (GASCADE)	Ersterstellung

### Lageplan zur Planfeststellung

Sachsen - Chemnitz

Planfeststellungsverfahren

von SP 83 + 237 m bis SP 84 + 038 m

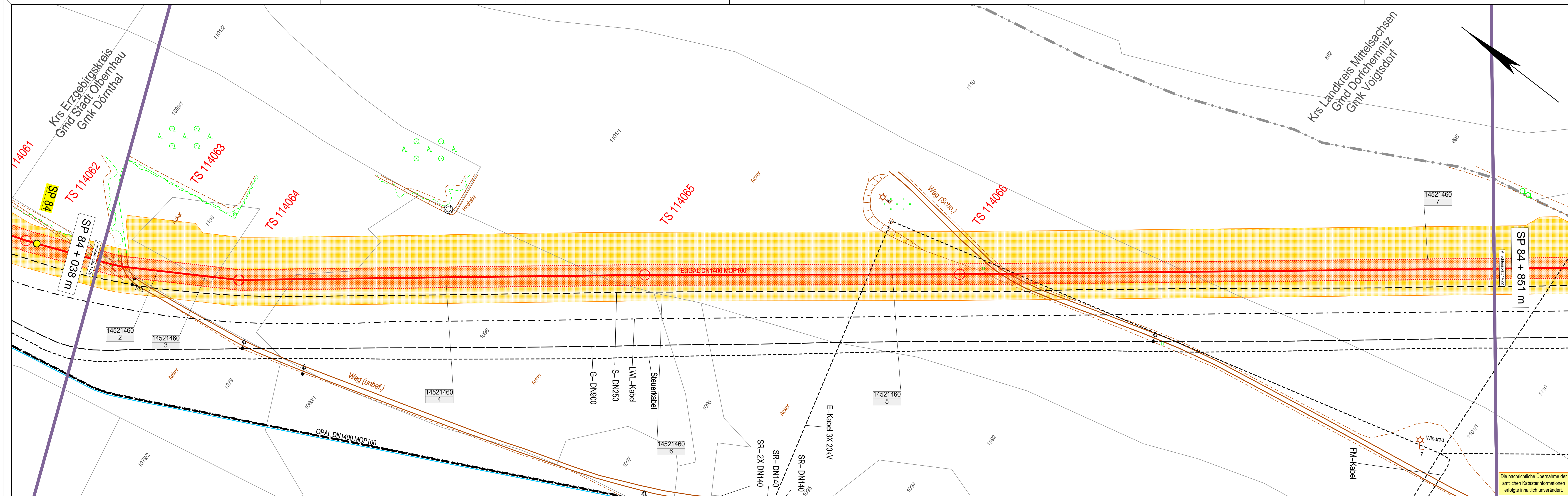
Maßstab: 1:1000

Plan-Nr.: 18.00.00.PL. 14.20

Revision: B

Unterlage 6.2





Zeichenerklärung

- TP, PP, HP
- TS (Tangentenschnittpunkt)
- geplante Leitungsbahn mit Grunddienstbarkeitsflächen, temporärem Arbeitsstreifen und Stationierungspunkt
- Eigentums-, Erwerbsfläche
- Gemeinschaftsfläche lfd. Nr. der Flurstücke Zuordnung zum Grundstücksverzeichnis
- eingemessener Grenzpunkt
- Kilometerstein, Kabelstein
- Gittermast (maßstäbl.)
- Beton-, Holz-, Stahlrohrmast
- Schieber, Einzelnabe
- Brunnen, Quelle
- Schacht / Deckel, Gully
- Durchfall, Fließrichtung
- Tiefenänderung (Planung)
- Denkmal, Feldkreuz
- Windkraftanlage, Fahnenmast
- Zaun, Hecke
- Erdbank
- Laubbaum, markanter Laubbaum
- Nadelbaum, markanter Nadelbaum
- Busch
- Grünland
- Schilfbestand
- Moor (Sumpf)
- Generallage
- Genetz
- Ortskantenlinie
- Vegetations- / Traufgrenze
- Nutzungsgrenze / Stammlinie
- Anordenfeld - kabel (maßstäbl.)
- Freileitung
- Freileitung (Hochspannung)
- andere Rohrleitung (Angabe des Mediums)
- Unterirdisches Kabel
- geplante Fremdleitung
- Drainagesauger, -sammler
- Staatsgrenze
- Landesgrenze
- Regierungsbezirksgrenze
- Kreisgrenze
- Gemeindengrenze
- Gemarkungsgrenze
- Flurgrenze
- Flurstücksgrenze
- Überhaken
- Schilderpfad ohne, mit Flughäube (Planung)
- Schilderpfad mit KKS (Planung)
- Zufahrt, Überfahrt
- Anbauverbotszone / Baufeld

Auftraggeber / Vorhabensträger

Vermessungs- / Planungsbüro

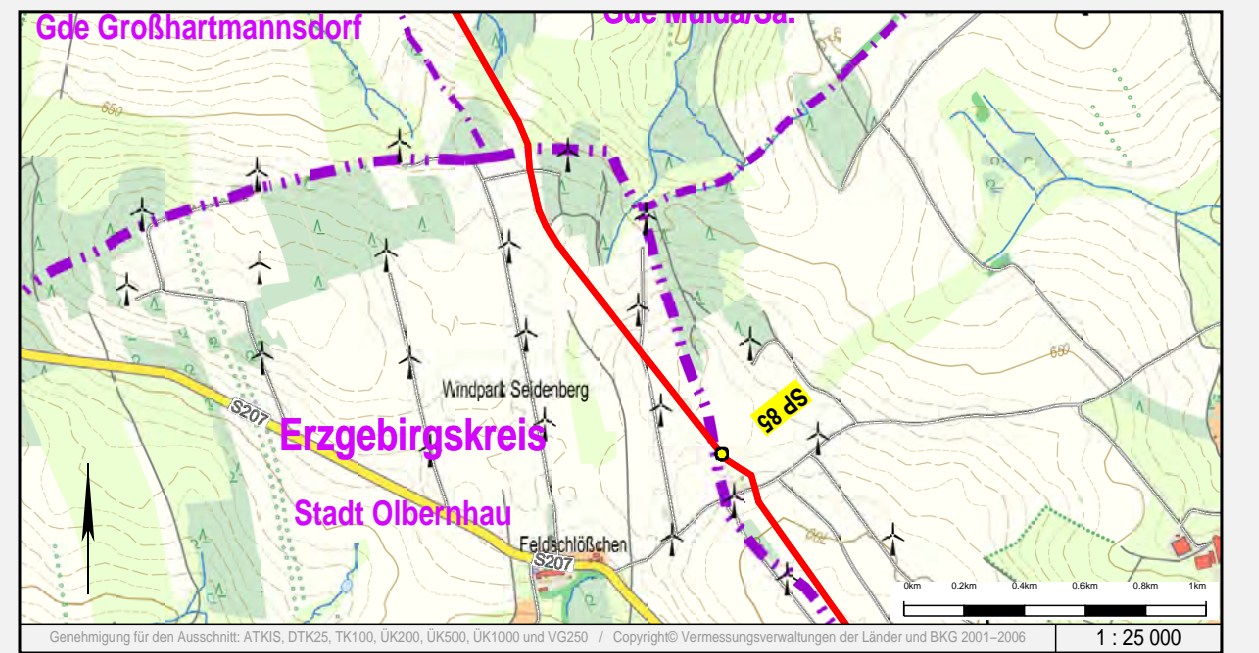
C&E Vermessungs- und Planungsbüro GmbH & Co. KG  
Ing. und Planungsbüro  
LANOS GbR

# EUGAL

DN 1400 MOP 100

## Lubmin nach Deutschneudorf

Kreis: Landkreis Mittelsachsen, Erzgebirgskreis  
Gemeinde: Stadt Olbernhau, Dorchheimnitz  
Gemarkung: Voigtsdorf, Dörnthal



Rev.	erstellt		geprüft		freigegeben		Änderung
B	18.07.2017	Schaller/C&E	20.07.2017	Werner (ProLine)	21.07.2017	Breiding (GASCADE)	Erstellung Entwässerung
A	12.01.2017	Schaller/C&E					Übernahme Lageplan-Rotpausen
-	05.09.2016	Schaller/C&E	20.07.2017	Werner (ProLine)	21.07.2017	Breiding (GASCADE)	Ersterstellung

### Lageplan zur Planfeststellung

Sachsen – Chemnitz

Planfeststellungsverfahren

von SP 84 + 038 m bis SP 84 + 851 m

Maßstab: 1:1000

Plan-Nr.: 18.00.00.PL. 14.21

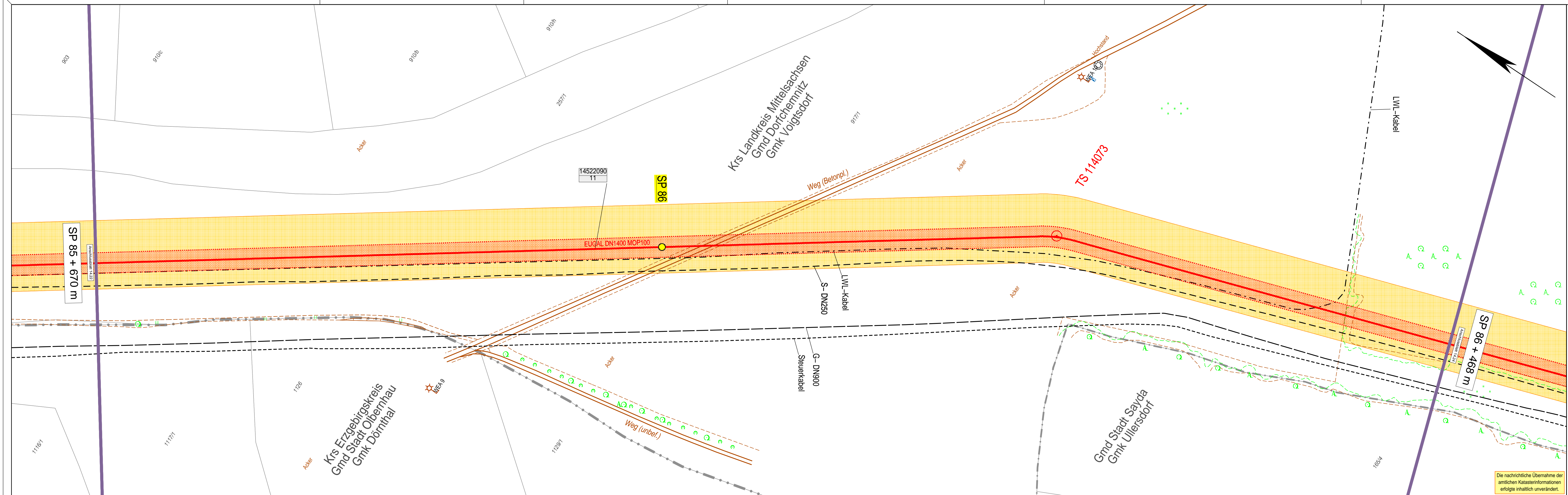
Revision: B

Unterlage 6.2









Zeichenerklärung

- TP, PP, HP
- TS (Tangentenschnittpunkt)
- geplante Leitungsbahn mit Grunddienstbarkeitsflächen, temporären Arbeitsstreifen und Stationierungspunkt
- Eigentums-, Erwerbsfläche
- Gemeinschaftsfläche lfd. Nr. der Flurstücke Zuordnung zum Grundstückverzeichnis
- eingemessener Grenzpunkt Kilometerstein, Kabelstein
- Gittermast (maßstäblich)
- Beton-, Holz-, Stahlrohrmast
- Schieber, Einzelnägel
- Brunnen, Quelle
- Schacht / Deckel, Gully
- Durchlaß, Fließrichtung
- Tiefenerder (Planung)
- Denkmal, Feldkreuz
- Windkraftanlage, Fahnenmast
- Zaun, Hecke
- Erdwall
- Laubbaum, markanter Laubbaum
- Nadelbaum, markanter Nadelbaum
- Busch
- Grünland
- Schilfbestand
- Moor (Sumpf)
- Obstauplanlage
- Generallage
- Genetz
- Vegetations- / Traufgrenze
- Nutzungsgrenze / Stammlinie
- Anodenfeld, -kabel (maßstäblich)
- Freileitung
- Freileitung (Hochspannung)
- andere Rohrleitung (Angabe des Mediums)
- Unterirdisches Kabel
- geplante Fremdleitung
- Drainagesauger, -sammler
- Staatsgrenze
- Landesgrenze
- Regierungsbezirksgrenze
- Kreisgrenze
- Gemeindengrenze
- Gemarkungsgrenze
- Flurgrenze
- Flurstücksgrenze
- Überhaken
- Schilderfahrt ohne, mit Flugschraube (Planung)
- Schilderfahrt mit KKS (Planung)
- Zufahrt, Überfahrt
- Anbauverbotszone / Baufeld

Auftraggeber / Vorhabensträger

Vermessungs- / Planungsbüro

C&E Vermessungs- und Planungsbüro GmbH & Co. KG  
Ing. und Planungsbüro LANGS GbR

EUGAL

DN 1400 MOP 100

Lubmin nach Deutschneudorf

Kreis

Landkreis Mittelsachsen, Erzgebirgskreis

Gemeinde

Stadt Olbernhau, Dorfchemnitz, Stadt Sayda

Gemarkung

Voigtsdorf, Ullersdorf, Dörnthal

Rev.

erstellt

geprüft

freigegeben

Änderung

B	18.07.2017	Schaller/C&E	20.07.2017	Wiener (ProLine)	21.07.2017	Breiding (GASCADE)	Erstellung Entwurf
A	12.01.2017	Schaller/C&E					Übernahme Lageplan-Rotpausen

Rev.

erstellt

geprüft

freigegeben

Änderung

-	05.09.2016	Schaller/C&E	20.07.2017	Wiener (ProLine)	21.07.2017	Breiding (GASCADE)	Ersterstellung
---	------------	--------------	------------	------------------	------------	--------------------	----------------

Lageplan zur Planfeststellung

Sachsen – Chemnitz

Planfeststellungsverfahren

Unterlage 6.2

von SP 85 + 670 m bis SP 86 + 468 m

0m 20m 40m 60m 80m 100m

Maßstab

1:1000

Plan-Nr.

18.00.00.PL. 14.23

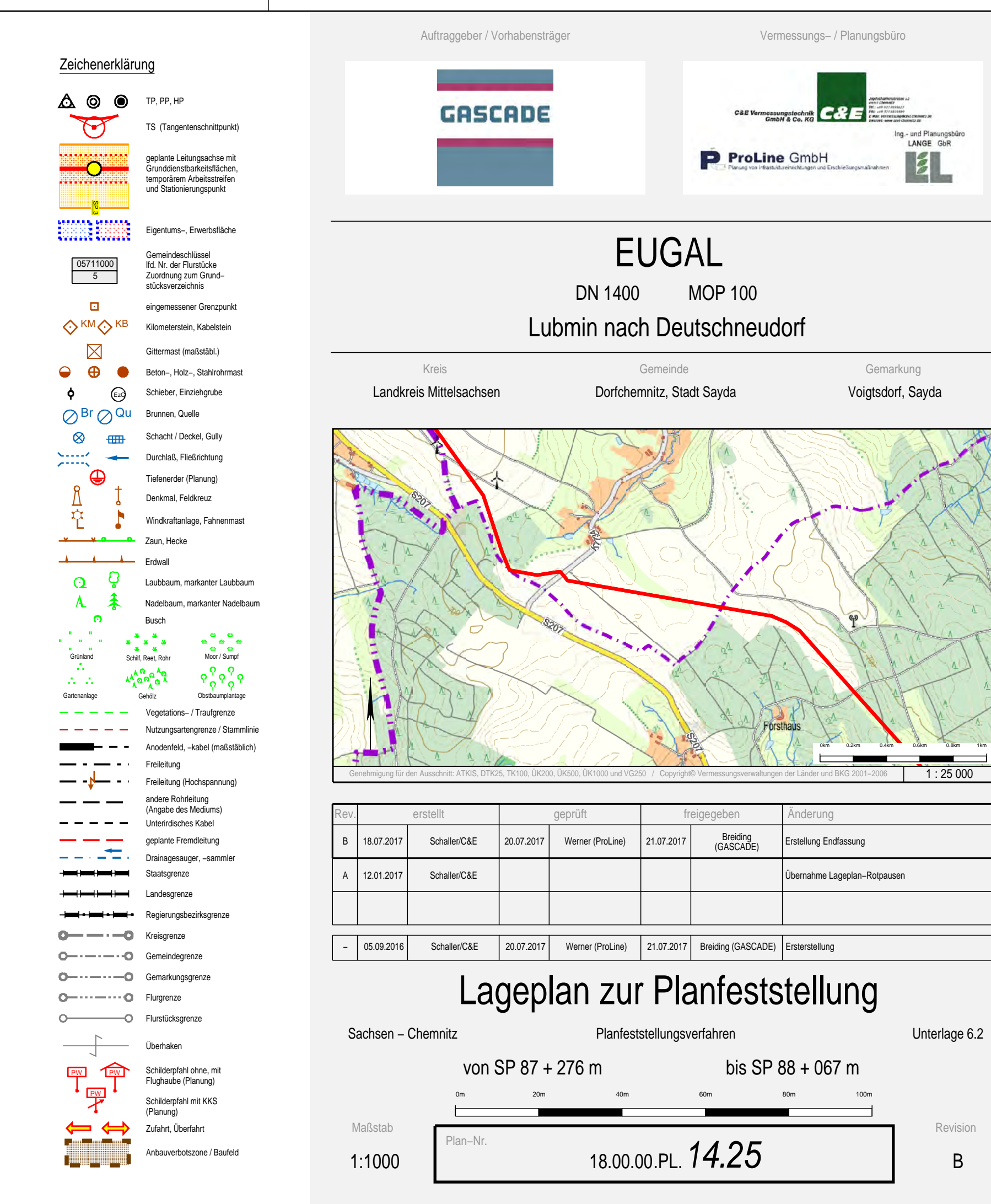
Revision

B

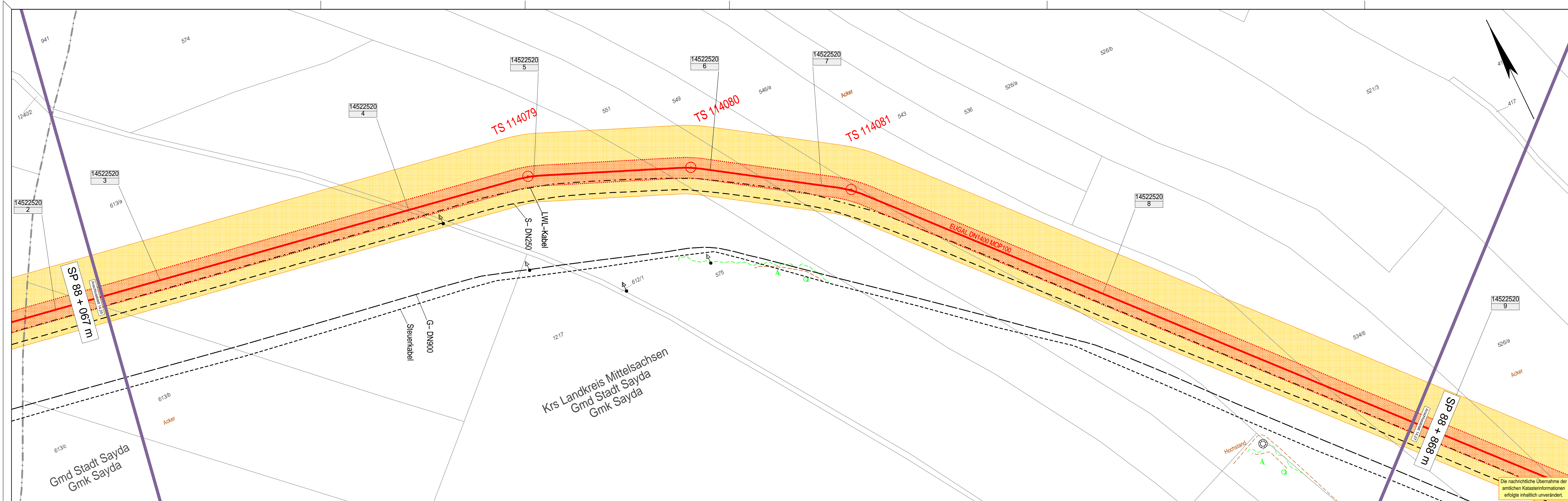












Zeichenerklärung

- TP, PP, HP
- TS (Tangentenschnittpunkt)
- geplante Leitungsschneise mit Grunddienstbarkeitsflächen, temporärem Arbeitsstreifen und Stationierungspunkt
- Eigentums-, Erwerbsfläche
- Gemeinschaftsfläche lfd. Nr. der Flurstücke Zuordnung zum Grundstückverzeichnis
- eingemessener Grenzpunkt
- Kilometerstein, Kabelstein
- Gittermast (maßstäblich)
- Beton-, Holz-, Stahlrohrmast
- Schieber, Einzelnägel
- Brunnen, Quelle
- Schacht / Deckel, Gully
- Durchfall, Fließrichtung
- Tiefenraster (Planung)
- Denkmal, Feldkreuz
- Windkraftanlage, Fahnenmast
- Zaun, Hecke
- Erdwall
- Laubbaum, markanter Laubbaum
- Nadelbaum, markanter Nadelbaum
- Busch
- Grünland
- Schilf / Röhricht
- Moor / Sumpf
- Obstbaumpflanzung
- Vegetations- / Traufgrenze
- Nutzungsgrenze / Stammlinie
- Anodenfeld, -kabel (maßstäblich)
- Freileitung
- Freileitung (Hochspannung)
- andere Rohrleitung (Angabe des Mediums)
- Unterirdisches Kabel
- geplante Fremdleitung
- Drainagesauger, -sammler
- Staatsgrenze
- Landesgrenze
- Regierungsbezirksgrenze
- Kreisgrenze
- Gemeindengrenze
- Gemarkungsgrenze
- Flurgrenze
- Flurstücksgrenze
- Überhaken
- Schilderfahrt ohne, mit Fluchttaube (Planung)
- Schilderfahrt mit KKS (Planung)
- Zufahrt, Überfahrt
- Anbauverbotszone / Baufeld

Auftraggeber / Vorhabensträger

Vermessungs- / Planungsbüro

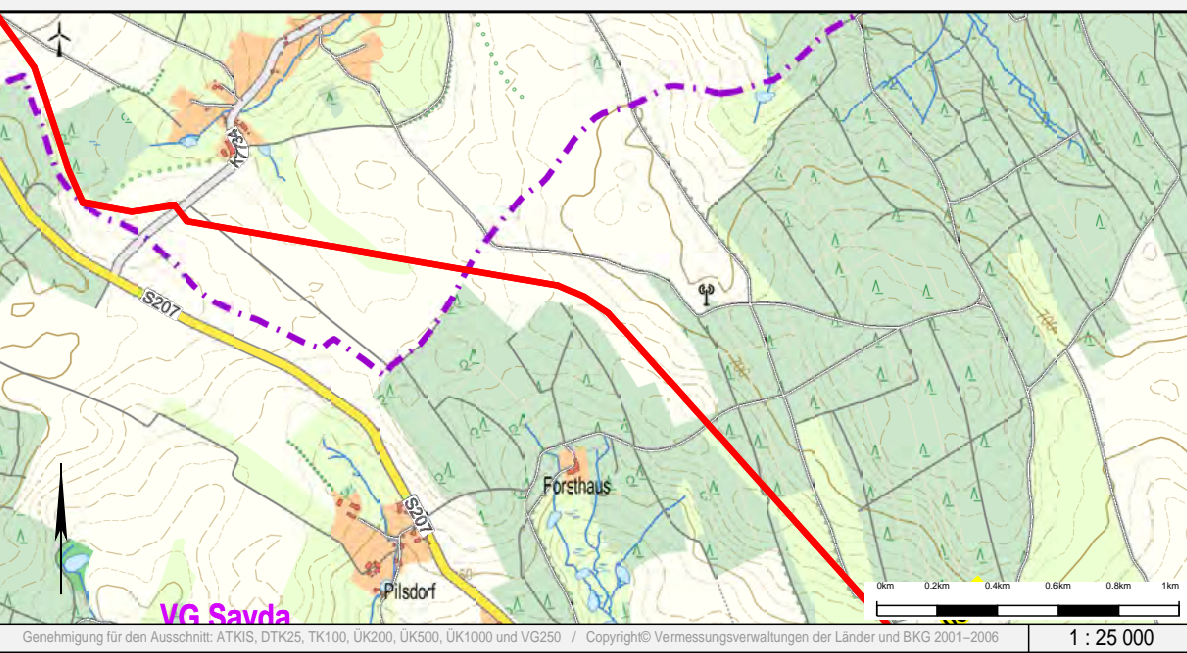
C&E Vermessungs- und Planungsbüro GmbH & Co. KG  
Ing. und Planungsbüro  
LANDE G&E

# EUGAL

DN 1400 MOP 100

## Lubmin nach Deutschneudorf

Kreis: Landkreis Mittelsachsen  
Gemeinde: Dorfchemnitz, Stadt Sayda  
Gemarkung: Voigtsdorf, Sayda



Rev.	erstellt		geprüft		freigegeben		Änderung
B	18.07.2017	Schaller/C&E	20.07.2017	Werner (ProLine)	21.07.2017	Breiding (GASCAD)	Erstellung Endfassung
A	12.01.2017	Schaller/C&E					Übernahme Lageplan-Rotpausen

-	05.09.2016	Schaller/C&E	20.07.2017	Werner (ProLine)	21.07.2017	Breiding (GASCAD)	Ersterstellung
---	------------	--------------	------------	------------------	------------	-------------------	----------------

Lageplan zur Planfeststellung

Sachsen – Chemnitz

Planfeststellungsverfahren

Unterlage 6.2

von SP 88 + 067 m

bis SP 88 + 868 m

0m 20m 40m 60m 80m 100m

Maßstab

1:1000

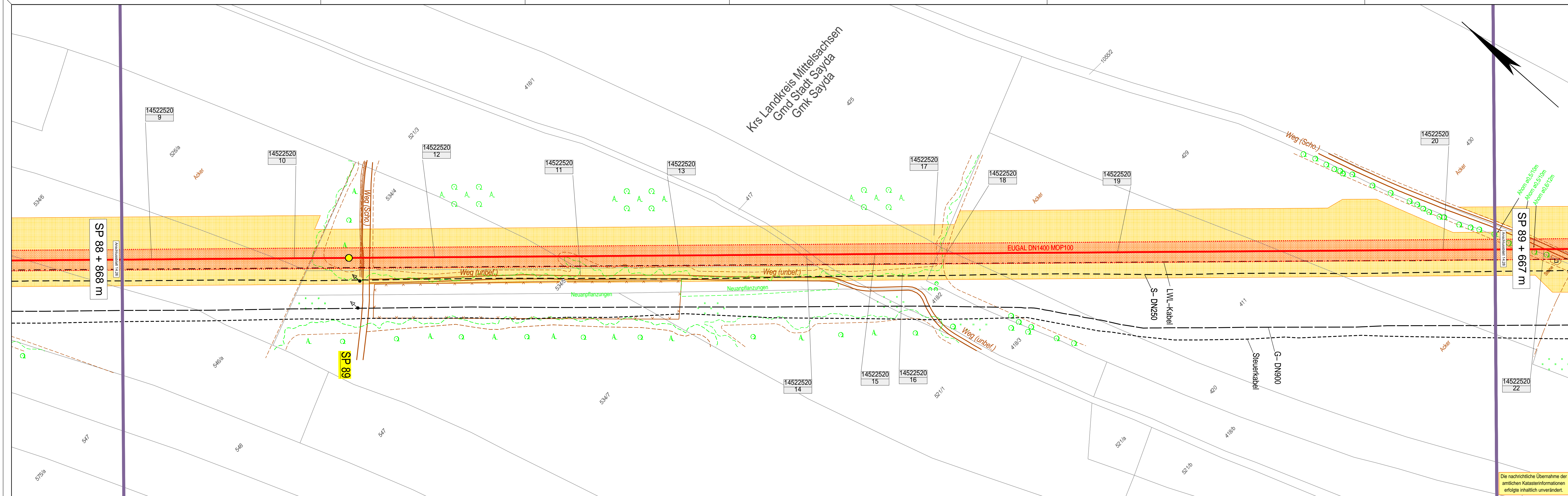
Plan-Nr.

18.00.00.PL. 14.26

Revision

B





Zeichenerklärung

- TP, PP, HP
- TS (Tangentschnittpunkt)
- geplante Leitungsaue mit Grunddienstbarkeitsflächen, temporärem Arbeitsstreifen und Stationierungspunkt
- Eigentums-, Erwerbsfläche
- Gemeinschaftsfläche (Id. Nr. der Flurstücke) Zuordnung zum Grundstücksverzeichnis
- eingemessener Grenzpunkt
- Kilometerstein, Kabelstein
- Gittermast (maßstäbl.)
- Beton-, Holz-, Stahlrohrmast
- Schieber, Einzugsgrube
- Brunnen, Quelle
- Schacht / Deckel, Gully
- Durchlaß, Fließrichtung
- Tiefenerder (Planung)
- Denkmal, Feldkreuz
- Windkraftanlage, Fahnenmast
- Zaun, Hecke
- Erdwall
- Laubbaum, markanter Laubbaum
- Nadelbaum, markanter Nadelbaum
- Busch
- Grünland
- Schilfbestand
- Moor (Sumpf)
- Generell
- Genetz
- Ostbauplanlage
- Vegetations- / Traufgrenze
- Nutzungsartengrenze / Stammlinie
- Anordenfeld - kabel (maßstäbl.)
- Freileitung
- Freileitung (Hochspannung)
- andere Rohleitung
- Unterirdisches Kabel
- geplante Fremdleitung
- Drainagesauger, -sammler
- Staatsgrenze
- Landesgrenze
- Regierungsbezirksgrenze
- Kreisgrenze
- Gemeindengrenze
- Flurgrenze
- Flurstücksgrenze
- Überhaken
- Schilderfahrt ohne, mit Fluchttaube (Planung)
- Schilderfahrt mit KKS (Planung)
- Zufahrt, Überfahrt
- Anbauverbotszone / Baufeld

Auftraggeber / Vorhabensträger

Vermessungs- / Planungsbüro

EUGAL

DN 1400 MOP 100

Lubmin nach Deutschneudorf

Kreis

Landkreis Mittelsachsen

Gemeinde

Stadt Sayda

Gemarkung

Sayda

Rev.	erstellt	geprüft	freigegeben	Änderung			
B	18.07.2017	Schaller/C&E	20.07.2017	Wiener (ProLine)	21.07.2017	Breiding (GASCAD)	Erstellung Endfassung
A	12.01.2017	Schaller/C&E					Übernahme Lageplan-Rotpausen

-	05.09.2016	Schaller/C&E	20.07.2017	Wiener (ProLine)	21.07.2017	Breiding (GASCAD)	Ersterstellung
---	------------	--------------	------------	------------------	------------	-------------------	----------------

Lageplan zur Planfeststellung

Sachsen - Chemnitz

Planfeststellungsverfahren

Unterlage 6.2

von SP 88 + 868 m bis SP 89 + 667 m

Maßstab

1:1000

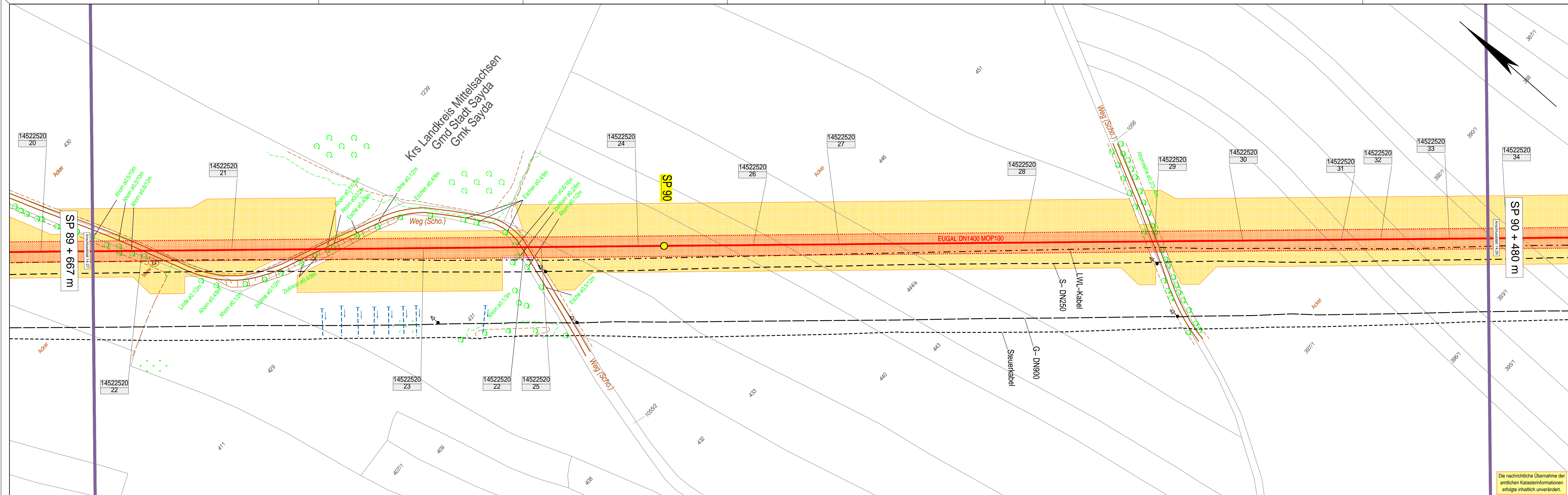
Plan-Nr.

18.00.00.PL. 14.27

Revision

B





Zeichenerklärung

- TP, PP, HP
- TS (Tangentenschnittpunkt)
- geplante Leitungsbahn mit Grunddienstbarkeitsflächen, temporärem Arbeitsstreifen und Stationierungspunkt
- Eigentums-, Erwerbsfläche
- Gemeinschaftsfläche lfd. Nr. der Flurstücke Zuordnung zum Grundstücksverzeichnis
- eingemessener Grenzpunkt
- KM, KB
- Beton-, Holz-, Stahlrohrmast
- Schieber, Einziehgrube
- Br, Qu
- Schacht / Deckel, Gully
- Durchlaß, Fließrichtung
- Tiefenraster (Planung)
- Denkmal, Feldkreuz
- Windkraftanlage, Fahnenmast
- Zaun, Hecke
- Erdwall
- Laubbaum, markanter Laubbaum
- Nadelbaum, markanter Nadelbaum
- Busch
- Grünland
- Schilf
- Moor (Sumpf)
- Obstaumplantage
- Generallage
- Genz
- Vegetations- / Traufgrenze
- Nutzungsgrenze / Stammlinie
- Andersfeld - kabel (maßstäblich)
- Freileitung
- Freileitung (Hochspannung)
- andere Rohrleitung (Angabe des Mediums)
- Unterirdisches Kabel
- geplante Fremdleitung
- Drainagesauger, -sammler
- Staatsgrenze
- Landesgrenze
- Regierungsbezirksgrenze
- Kreisgrenze
- Gemeindengrenze
- Gemarkungsgrenze
- Flurgrenze
- Flurstücksgrenze
- Überhaken
- Schilderpfahl ohne, mit Flughaube (Planung)
- Schilderpfahl mit KKS (Planung)
- Zufahrt, Überfahrt
- Anbauverbotszone / Baufeld

Die nachrichtliche Übernahme der amtlichen Katasterinformationen erfolgte inhaltlich unverändert.

Auftraggeber / Vorhabensträger



Vermessungs- / Planungsbüro



EUGAL

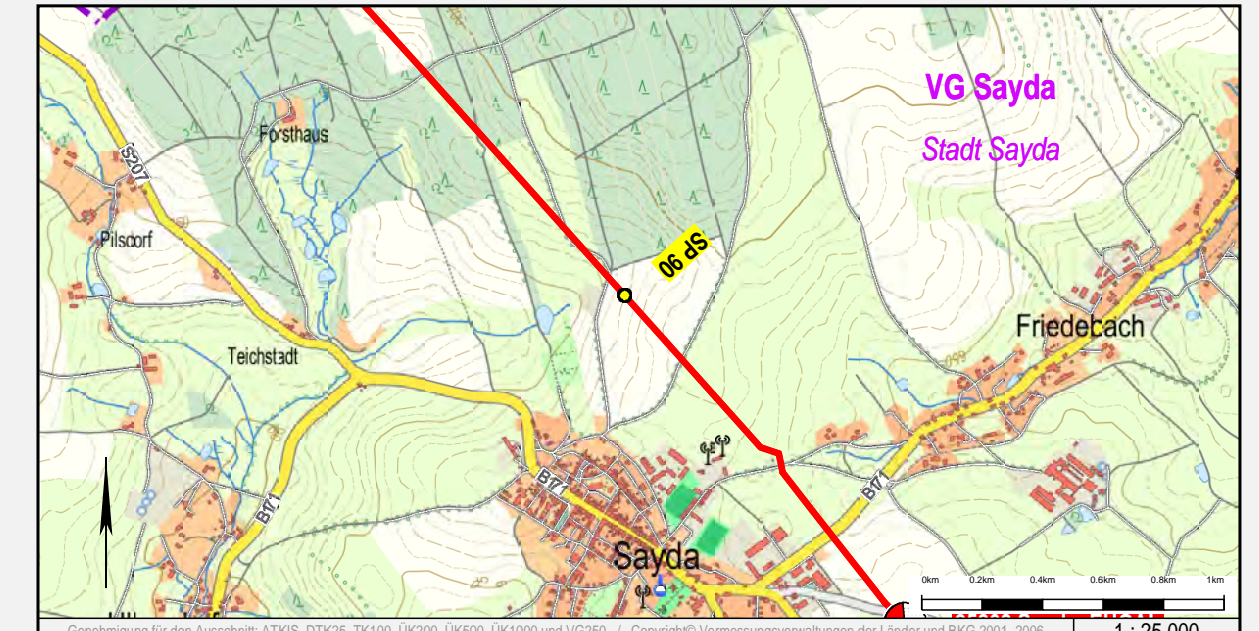
DN 1400 MOP 100

Lubmin nach Deutschneudorf

Kreis  
Landkreis Mittelsachsen

Gemeinde  
Stadt Sayda

Gemarkung  
Sayda



Rev.	erstellt		geprüft		freigegeben		Änderung
C	18.07.2017	SchallerC&E	20.07.2017	Werner (ProLine)	21.07.2017	Breiding (GASCADE)	Erstellung Entlassung
B	16.02.2017	SchallerC&E					Änderungen nach Trassenbefahrung
A	12.01.2017	SchallerC&E					Übernahme Lageplan-Rotpausen

-	05.09.2016	Schaller/C&E	20.07.2017	Wiener (ProLine)	21.07.2017	Breiding (GASCADE)	Ersterstellung
---	------------	--------------	------------	------------------	------------	--------------------	----------------

Lageplan zur Planfeststellung

Sachsen – Chemnitz

Planfeststellungsverfahren

Unterlage 6.2

von SP 89 + 667 m bis SP 90 + 480 m



Maßstab

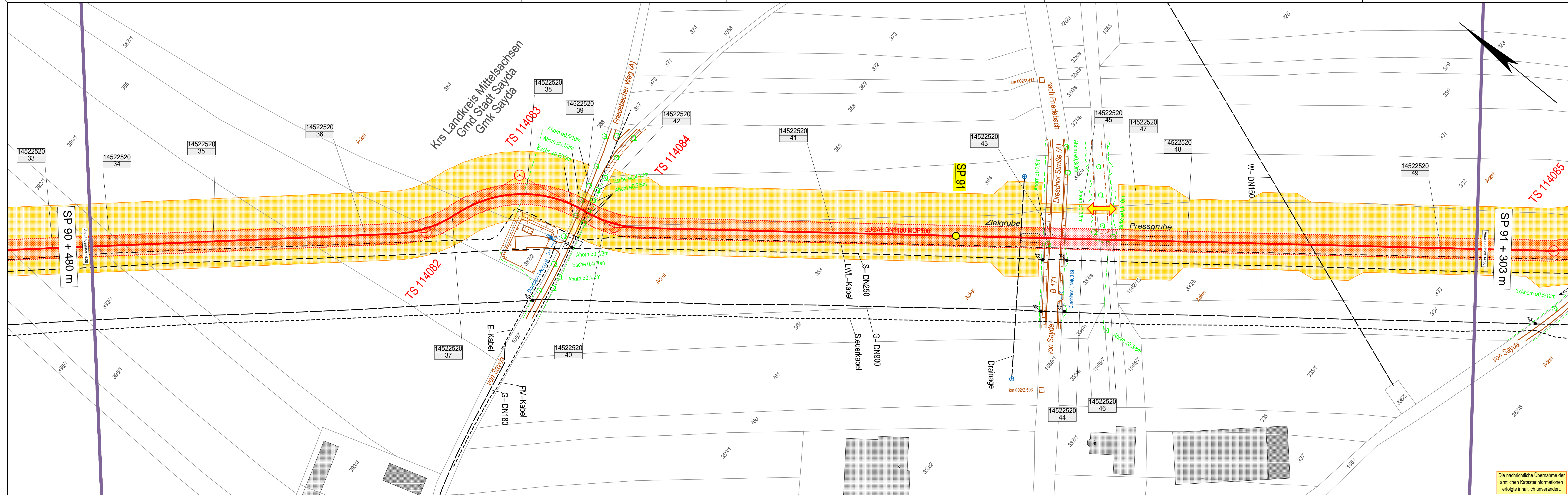
1:1000

Plan-Nr. 18.00.00.PL. 14.28

Revision

C





Zeichenerklärung

- TP, PP, HP
- TS (Tangentenschnittpunkt)
- geplante Leitungsaue mit Grunddienstbarkeitsflächen, temporärem Arbeitsstreifen und Stationierungspunkt
- Eigentums-, Erwerbsfläche
- Gemeinschaftsfläche lfd. Nr. der Flurstücke Zuordnung zum Grundstücksverzeichnis
- eingemessener Grenzpunkt
- Kilometerstein, Kabelstein
- Gittermast (maßstäblich)
- Beton-, Holz-, Stahlrohrmast
- Schieber, Einzelngrube
- Brunnen, Quelle
- Schacht / Deckel, Gully
- Durchlaß, Fließrichtung
- Tiefenraster (Planung)
- Denkmal, Feldkreuz
- Windkraftanlage, Fahnenmast
- Zaun, Hecke
- Erdwall
- Laubbaum, markanter Laubbaum
- Nadelbaum, markanter Nadelbaum
- Busch
- Grünland
- Schilf / Röhricht
- Moor (Sumpf)
- Genetz
- Obstbaupflanzung
- Vegetations- / Traufgrenze
- Nutzungsgrenze / Stammlinie
- Anodenfeld - kabel (maßstäblich)
- Freileitung
- Freileitung (Hochspannung)
- andere Rohrleitung (Angabe des Mediums)
- Unterirdisches Kabel
- geplante Fremdfeldleitung
- Drainagesauger, -sammler
- Staatsgrenze
- Landesgrenze
- Regierungsbezirksgrenze
- Kreisgrenze
- Gemeindengrenze
- Gemarkungsgrenze
- Flurgrenze
- Flurstücksgrenze
- Überhaken
- Schilderpfahl ohne, mit Flugaube (Planung)
- Schilderpfahl mit KKS (Planung)
- Zufahrt, Überfahrt
- Anbauverbotszone / Baufeld

Die nachrichtliche Übernahme der amtlichen Katasterinformationen erfolgte inhaltlich unverändert.

Auftraggeber / Vorhabensträger



Vermessungs- / Planungsbüro

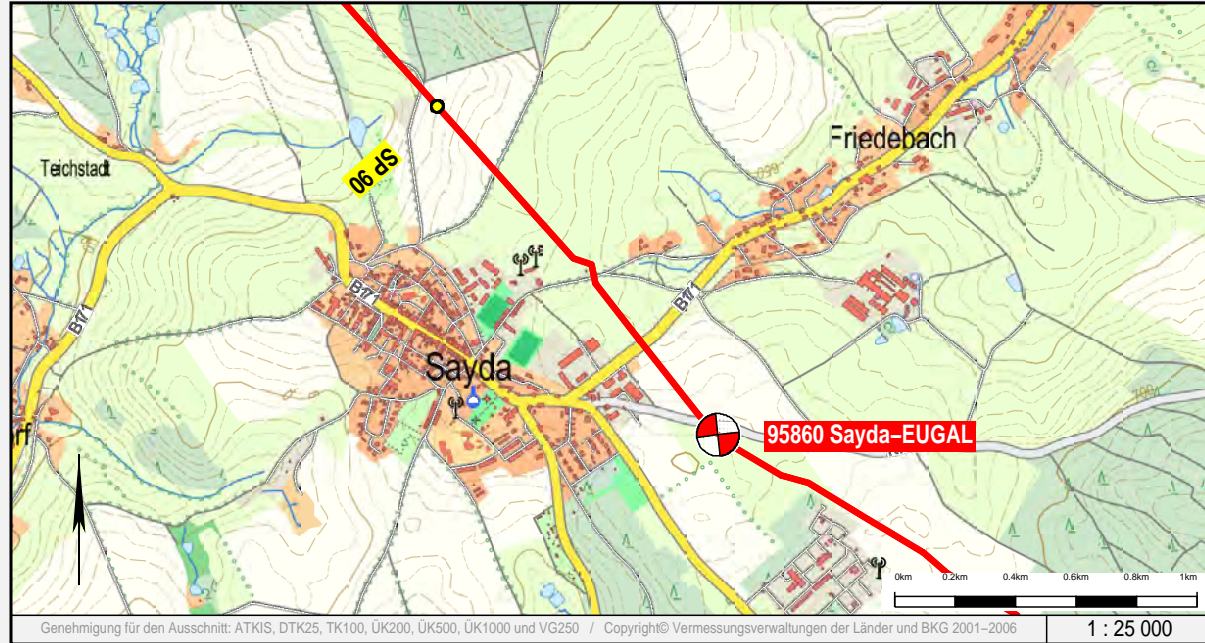


EUGAL

DN 1400 MOP 100

Lubmin nach Deutschneudorf

Kreis: Landkreis Mittelsachsen  
Gemeinde: Stadt Sayda  
Gemarkung: Sayda



Rev.	erstellt		geprüft		freigegeben		Änderung
C	18.07.2017	Schaller/C&E	20.07.2017	Werner (ProLine)	21.07.2017	Breiding (GASCADE)	Erstellung Endfassung
B	14.02.2017	Schaller/C&E					Änderungen nach Trassenbefragung
A	12.01.2017	Schaller/C&E					Übernahme Lageplan-Rotpausen
-	05.09.2016	Schaller/C&E	20.07.2017	Werner (ProLine)	21.07.2017	Breiding (GASCADE)	Ersterstellung

Lageplan zur Planfeststellung

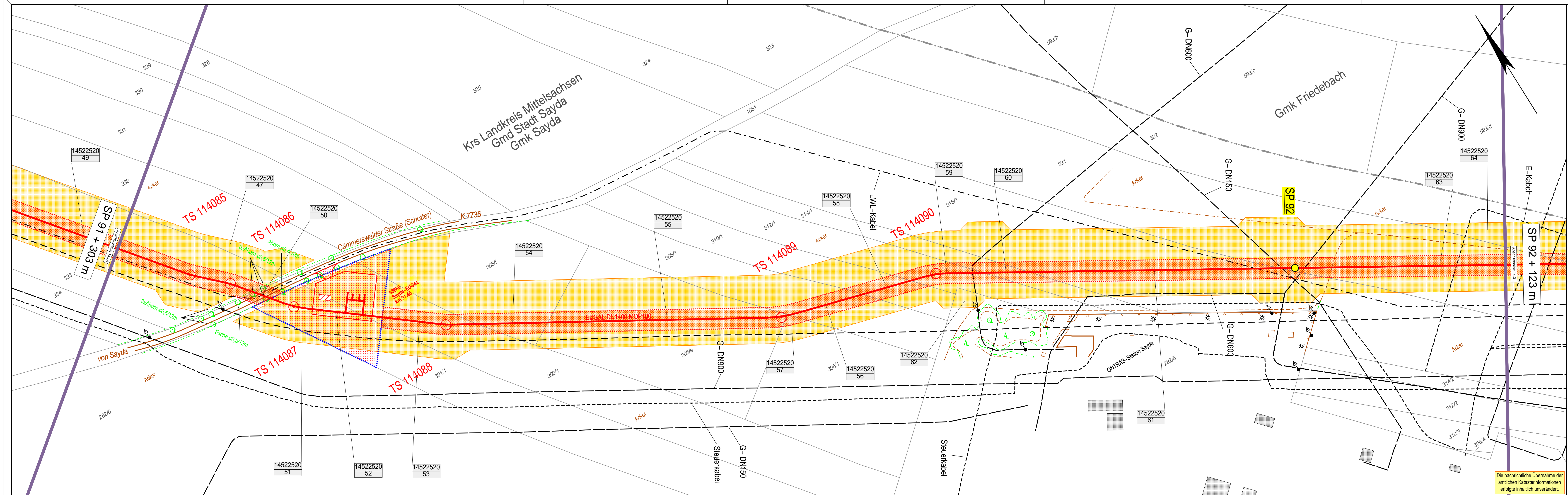
Sachsen - Chemnitz Planfeststellungsverfahren Unterlage 6.2

von SP 90 + 480 m bis SP 91 + 303 m



Maßstab: 1:1000  
Plan-Nr.: 18.00.00.PL. 14.29  
Revision: C





- Zeichenerklärung**
- TP, PP, HP
  - TS (Tangentenschnittpunkt)
  - geplante Leitungsbahn mit Grunddienstbarkeitsflächen, temporärem Arbeitsstreifen und Stationierungspunkt
  - Eigentums-, Erwerbsfläche
  - Gemeinschaftsfläche lfd. Nr. der Flurstücke Zuordnung zum Grundstücksverzeichnis
  - eingemessener Grenzpunkt Kilometerstein, Kabelstein
  - Gittermast (maßstäbl.)
  - Beton-, Holz-, Stahlrohrmast
  - Schieber, Einzelnägel
  - Brunnen, Quelle
  - Schacht / Deckel, Gully
  - Durchlaß, Fließrichtung
  - Tiefenraster (Planung)
  - Denkmal, Feldkreuz
  - Windkraftanlage, Fahnenmast
  - Zaun, Hecke
  - Erdwall
  - Laubbaum, markanter Laubbaum
  - Nadelbaum, markanter Nadelbaum
  - Busch
  - Grünland
  - Schilfröhricht
  - Moor (Sumpf)
  - Obstbaumpflanzung
  - Vegetations- / Traufgrenze
  - Nutzungsgrenze / Stammlinie
  - Anodenfeld - kabel (maßstäbl.)
  - Freileitung
  - Freileitung (Hochspannung)
  - andere Profilierung (Angabe des Mediums)
  - Unterirdisches Kabel
  - geplante Fremdleitung
  - Drainagesauger, -sammler
  - Staatsgrenze
  - Landesgrenze
  - Regierungsbezirksgrenze
  - Kreisgrenze
  - Gemeindegrenze
  - Gemarkungsgrenze
  - Flurgrenze
  - Flurstücksgrenze
  - Überhaken
  - Schilderfahrt ohne, mit Flughöhe (Planung)
  - Schilderfahrt mit KKS (Planung)
  - Zufahrt, Überfahrt
  - Anbauverbotszone / Baufeld

10  
2011

Auftraggeber / Vorhabensträger

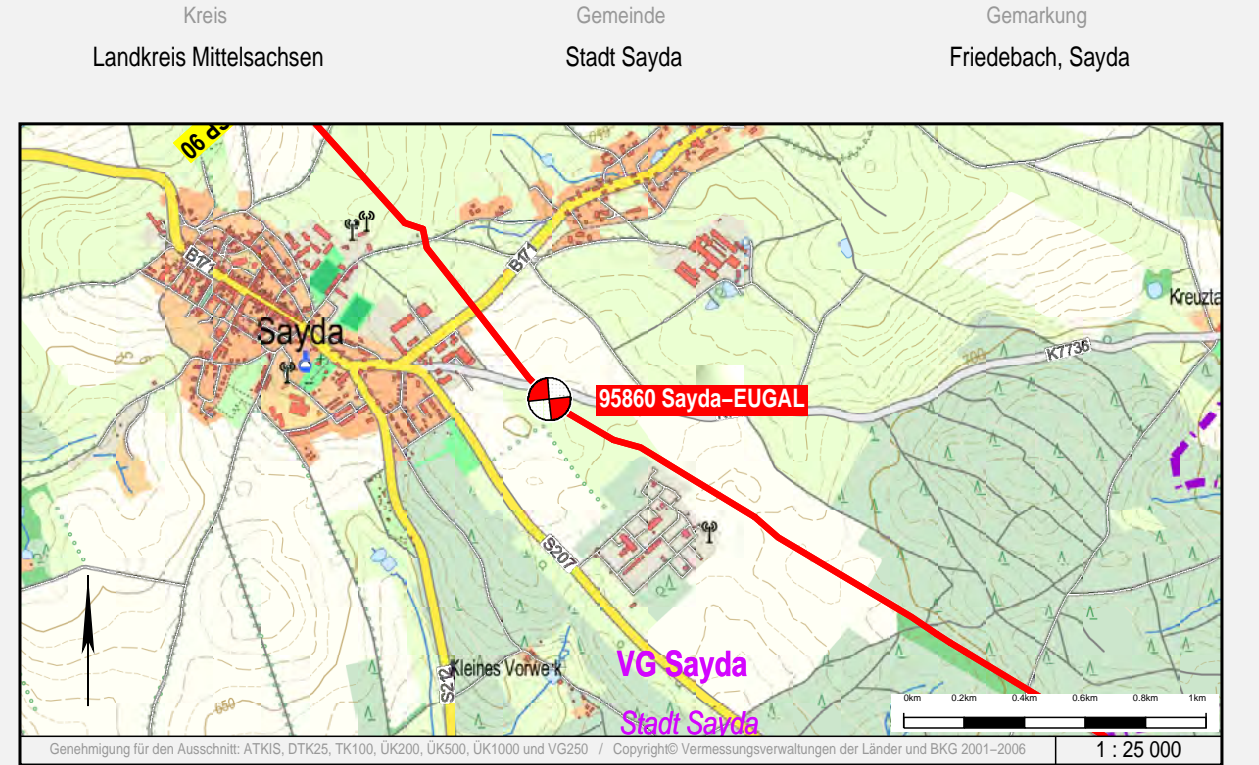
Vermessungs- / Planungsbüro

C&E Vermessungs- und Planungsbüro GmbH & Co. KG  
Ing. und Planungsbüro  
LANOS GbR

# EUGAL

DN 1400 MOP 100

## Lubmin nach Deutschneudorf



Rev.	erstellt		geprüft		freigegeben		Änderung
C	25.09.2017	Schaller/C&E	26.09.2017	Werner (ProLine)	26.09.2017	Breiding (GASCAD)	Änderung Stationstyp
B	18.07.2017	Schaller/C&E	20.07.2017	Werner (ProLine)	21.07.2017	Breiding (GASCAD)	Erstellung Endfassung
A	12.01.2017	Schaller/C&E					Übernahme Lageplan-Rotpausen
-	05.09.2016	Schaller/C&E	20.07.2017	Werner (ProLine)	21.07.2017	Breiding (GASCAD)	Ersterstellung

### Lageplan zur Planfeststellung

Sachsen – Chemnitz      Planfeststellungsverfahren      Unterlage 6.2

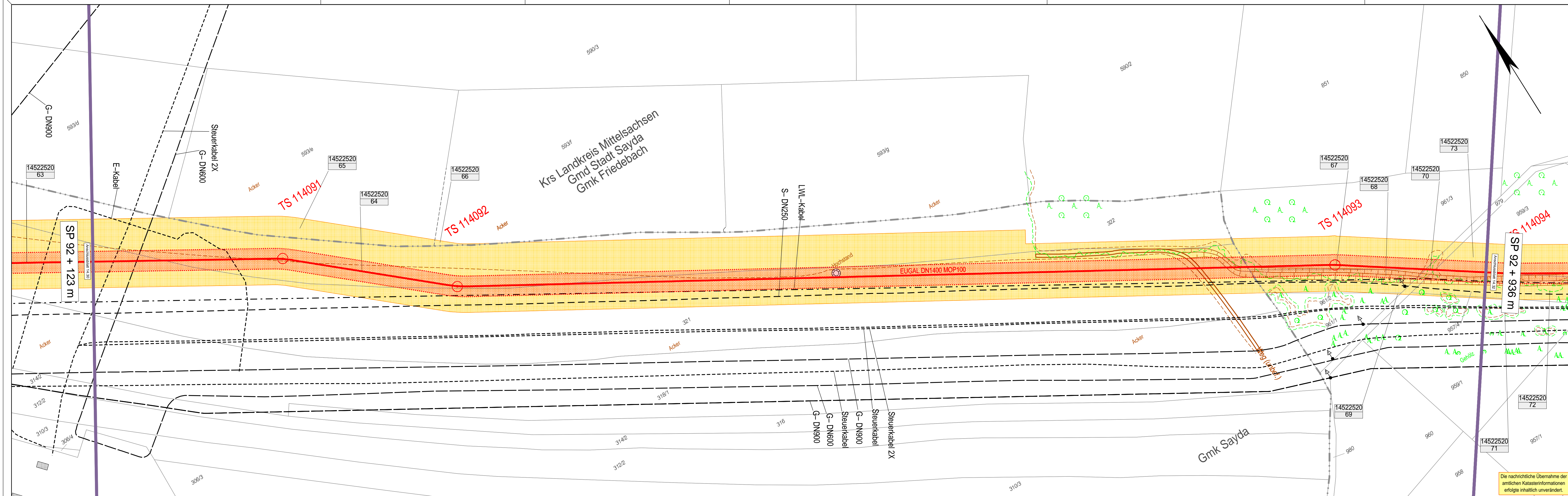
von SP 91 + 303 m      bis SP 92 + 123 m

Maßstab: 1:1000

Plan-Nr.: 18.00.00.PL. 14.30

Revision: C





Zeichenerklärung

- TP, PP, HP
- TS (Tangentenschnittpunkt)
- geplante Leitungsbahn mit Grundstücksbalkenflächen, temporären Arbeitsstreifen und Stationierungspunkt
- Eigentums-, Erwerbsfläche
- Gemeinschaftsfläche lfd. Nr. der Flurstücke Zuordnung zum Grundstückverzeichnis
- eingemessener Grenzpunkt
- KM, KB
- Gittermast (maßstäblich)
- Beton-, Holz-, Stahlrohrmast
- Schieber, Einziehgrube
- Brunnen, Quelle
- Schacht / Deckel, Gully
- Durchlaß, Fließrichtung
- Tiefenraster (Planung)
- Denkmal, Feldkreuz
- Windkraftanlage, Fahnenmast
- Zaun, Hecke
- Erdball
- Laubbaum, markanter Laubbaum
- Nadelbaum, markanter Nadelbaum
- Busch
- Grünland
- Schilfbestand
- Moor (Sumpf)
- Generell
- Genetz
- Obstbaupflanzung
- Vegetations- / Traufgrenze
- Nutzungsgrenze / Stammlinie
- Anodenfeld - kabel (maßstäblich)
- Freileitung
- Freileitung (Hochspannung)
- andere Rohrleitung (Angabe des Mediums)
- Unterirdisches Kabel
- geplante Fremdleitung
- Drainagesauger, -sammler
- Staatsgrenze
- Landesgrenze
- Regierungsbezirksgrenze
- Kreisgrenze
- Gemeindengrenze
- Gemarkungsgrenze
- Flurgrenze
- Flurstücksgrenze
- Überhaken
- Schilderpfahl ohne, mit Flügelscheibe (Planung)
- Schilderpfahl mit KKS (Planung)
- Zufahrt, Überfahrt
- Anbauverbotszone / Baufeld

Die nachrichtliche Übernahme der amtlichen Katasterinformationen erfolgte inhaltlich unverändert.

Auftraggeber / Vorhabensträger

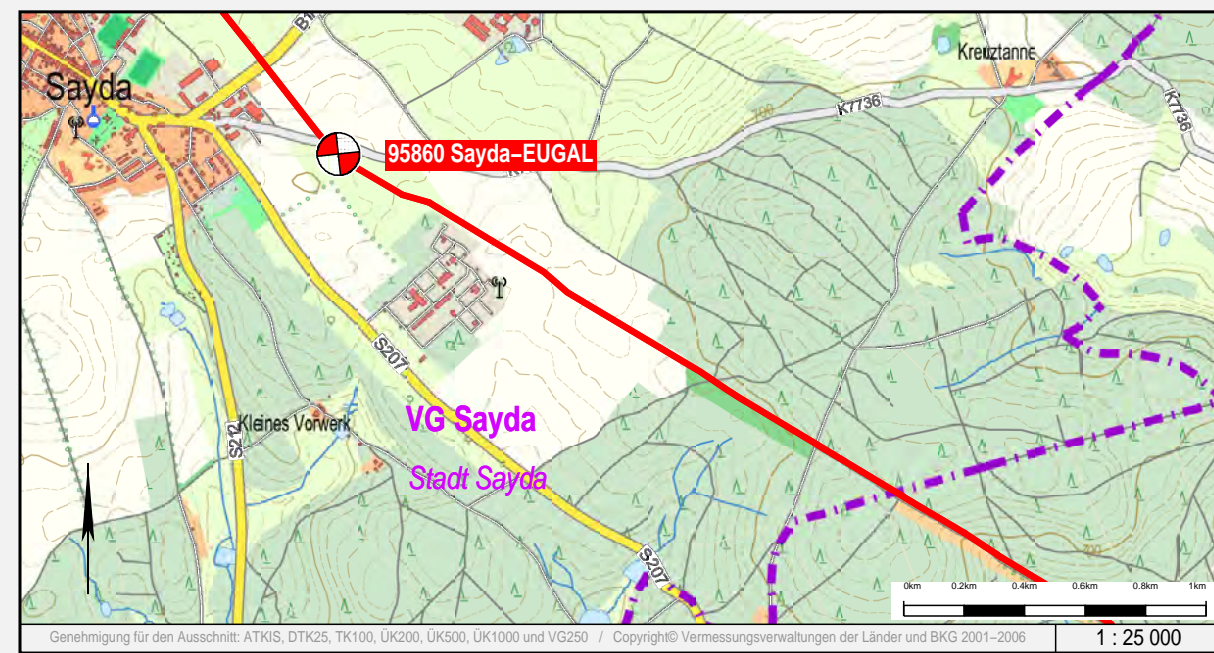
Vermessungs- / Planungsbüro

# EUGAL

DN 1400 MOP 100

## Lubmin nach Deutschneudorf

Kreis: Landkreis Mittelsachsen  
Gemeinde: Stadt Sayda  
Gemarkung: Friedebach, Sayda



Rev.	erstellt		geprüft		freigegeben		Änderung
B	18.07.2017	Schaller/C&E	20.07.2017	Werner (ProLine)	21.07.2017	Breiding (GASCADE)	Erstellung Entwissung
A	12.01.2017	Schaller/C&E					Übernahme Lageplan-Rotpausen
-	05.09.2016	Schaller/C&E	20.07.2017	Werner (ProLine)	21.07.2017	Breiding (GASCADE)	Ersterstellung

### Lageplan zur Planfeststellung

Sachsen – Chemnitz

Planfeststellungsverfahren

Unterlage 6.2

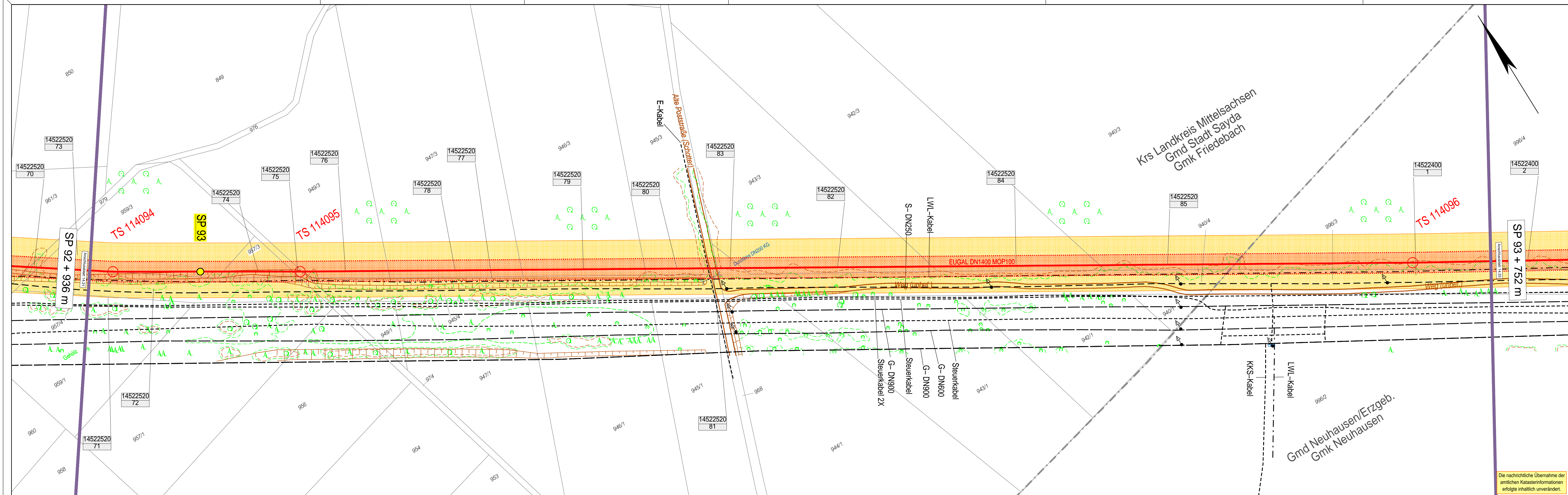
von SP 92 + 123 m bis SP 92 + 936 m

Maßstab: 1:1000

Plan-Nr.: 18.00.00.PL. 14.31

Revision: B





#### Zeichenerklärung

- TP, PP, HP
- TS (Tangentenschnittpunkt)
- geplante Leitungsschneise mit Grunddienstbarkeitsflächen, temporärem Arbeitsstreifen und Stationierungspunkt
- Eigentums-, Erwerbsfläche
- Gemeinschaftsfläche lfd. Nr. der Flurstücke Zuordnung zum Grundstückverzeichnis
- eingemessener Grenzpunkt Kilometerstein, Kabelstein
- Gittermast (maßstäblich)
- Beton-, Holz-, Stahlrohrmast
- Schieber, Einzelnägel
- Brunnen, Quelle
- Schacht / Deckel, Gully
- Durchfall, Fließrichtung
- Tiefenraster (Planung)
- Denkmal, Feldkreuz
- Windkraftanlage, Fahnenmast
- Zaun, Hecke
- Erdball
- Laubbaum, markanter Laubbaum
- Nadelbaum, markanter Nadelbaum
- Busch
- Grünland
- Schilfbestand
- Moor (Sumpf)
- Generallage
- Grenzlinie
- Obstbaumpflanzung
- Vegetations- / Traufgrenze
- Nutzungsgrenze / Stammlinie
- Außenfeld - kabel (maßstäblich)
- Freileitung
- Freileitung (Hochspannung)
- andere Rohrleitung (Angabe des Mediums)
- Unterirdisches Kabel
- geplante Fremdleitung
- Drainagesauger, -sammler
- Landesgrenze
- Regierungsbezirksgrenze
- Kreisgrenze
- Gemeindengrenze
- Gemarkungsgrenze
- Flurgrenze
- Flurstücksgrenze
- Überhaken
- Schilderpfahl ohne, mit Fluchttafel (Planung)
- Schilderpfahl mit KKS (Planung)
- Zufahrt, Überfahrt
- Anbauverbotszone / Baufeld

Auftraggeber / Vorhabensträger



Vermessungs- / Planungsbüro

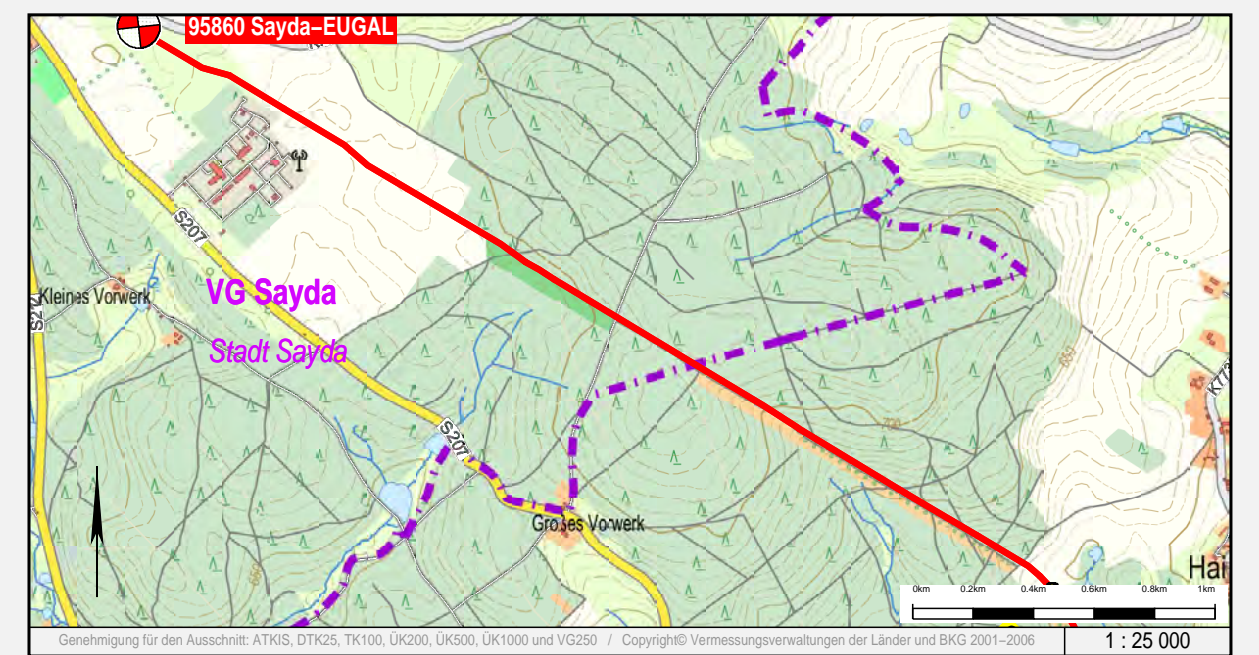


## EUGAL

DN 1400 MOP 100

Lubmin nach Deutschneudorf

Kreis: Landkreis Mittelsachsen  
Gemeinde: Neuhausen/Erzgeb., Stadt Sayda  
Gemarkung: Friedebach, Neuhausen



Rev.	erstellt		geprüft		freigegeben		Änderung
B	18.07.2017	Schaller/C&E	20.07.2017	Werner (ProLine)	21.07.2017	Breiding (GASCADE)	Erstellung Endfassung
A	12.01.2017	Schaller/C&E					Übernahme Lageplan-Rotpausen

-	05.09.2016	Schaller/C&E	20.07.2017	Wiener (ProLine)	21.07.2017	Breiding (GASCADE)	Erstellung
---	------------	--------------	------------	------------------	------------	--------------------	------------


## Lageplan zur Planfeststellung

Sachsen - Chemnitz

Planfeststellungsverfahren

Unterlage 6.2

von SP 92 + 936 m bis SP 93 + 752 m



Maßstab

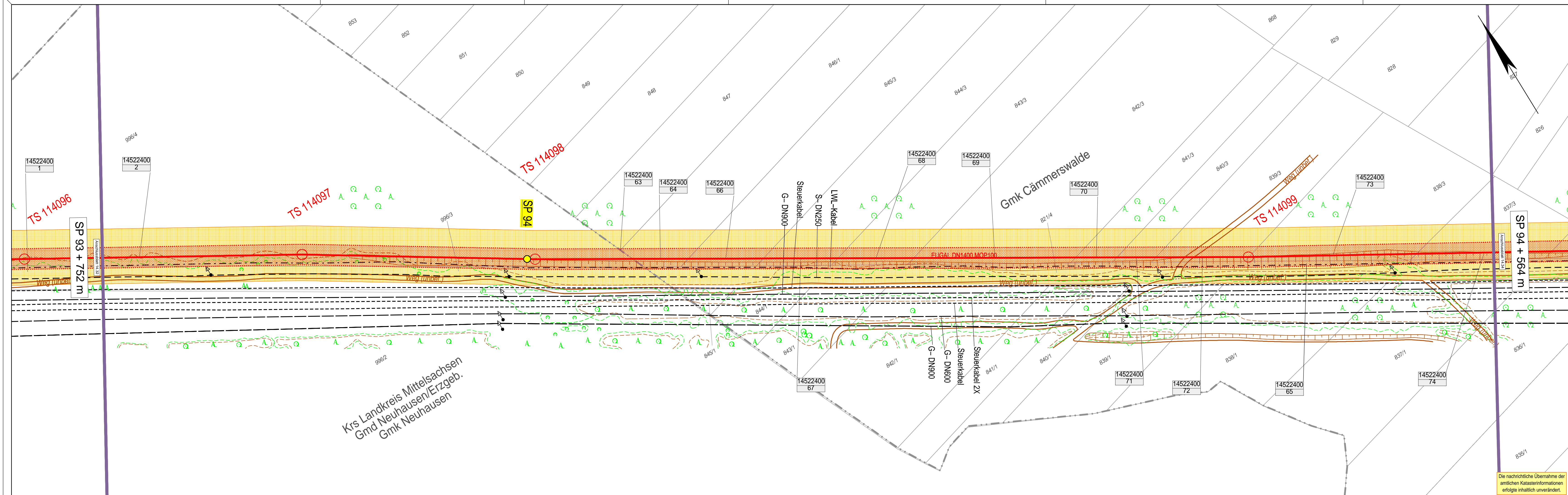
1:1000

Plan-Nr. 18.00.00.PL. 14.32

Revision

B





Zeichenerklärung	
	TP, PP, HP
	TS (Tangentschnittpunkt)
	geplante Leitungsache mit Grundstücksbarkettflächen, temporärem Arbeitsstreifen und Stationsnummer
	Eigentums- , Erwerbsfläche
	Gemeindeklasse 10511 Nr. 5 der Flurstückszuordnung zum Grundstücksverzeichnis
	eingemessener Grenzpunkt
	Kilometerstein, Kabeistein
	Gittermast (maßstäblich)
	Beton-, Holz-, Stahlstromast
	Schieber, Einzeileuchte
	Brunnen, Quelle
	Schacht / Deckel, Gully
	Durchfall, Richtführung
	Telefender (Planung)
	Denkmal, Feldkreuz
	Windkraftanlage, Fahnenmast
	Zaun, Hecke
	Erdwall
	Laubbaum, markanter Laubbaum
	Nadelbaum, markanter Nadelbaum
	Busch
	Grünland
	Moos (Sumpf)
	Gartenanlage
	Gehölz
	Außenanlage
	Vegetations- / Obstgrenze
	Nutzungsgrenze / Stamm
	Anordnetz- , kabel (maßstäblich)
	Freileitung
	Freileitung (Hochspannung)
	andere Rodung (Angabe des Modells)
	Unterschiedes Kabel
	geplante Fremdleitung
	Drainagegraben- , sammler
	Staatsgrenze
	Landesgrenze
	Regierungsbezirksgrenze
	Kreisgrenze
	Gemeindengrenze
	Gemarkungsgrenze
	Flurgrenze
	Flurstücksgrenze
	Überhaken
	Schleppseil ohne, mit Flugschabe (Planung)
	Schleppseil mit KKS (Planung)
	Zufahr, Überfahrt
	Anbauverbotzone / Baudeckel

Auftraggeber / Vorhabensträger

Vermessungs- / Planungsbüro

# EUGAL

DN 1400 MOP 100

## Lubmin nach Deutschneudorf

Kreis

Landkreis Mittelsachsen

Gemeinde

Neuhausen/Erzgeb.

Gemarkung

Neuhausen, Cämmerswalde

Rev.	erstellt	geprüft	freigegeben	Änderung
B	18.07.2017 Schaller/C&E	20.07.2017 Werner (ProLine)	21.07.2017 Breiding (GASCADE)	Erstellung Endfassung
A	12.01.2017 Schaller/C&E			Übernahme Lageplan-Rotpausen
-	05.09.2016 Schaller/C&E	20.07.2017 Werner (ProLine)	21.07.2017 Breiding (GASCADE)	Ersterstellung

## Lageplan zur Planfeststellung

Sachsen – Chemnitz

Planfeststellungsverfahren

Unterlage 6.2

von SP 93 + 752 m

bis SP 94 + 564 m

Maßstab

1:1000

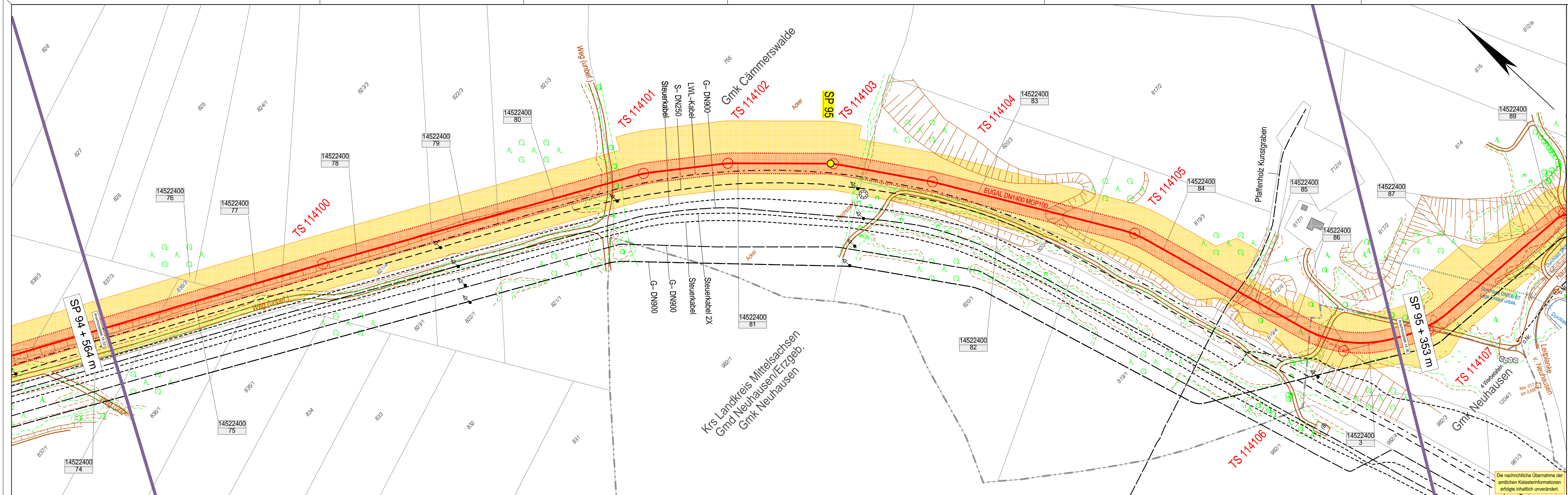
Plan-Nr.

18.00.00.PL. 14.33

Revision

B





- Zeichenerklärung**
- TP, PP, HP
  - TS (Tangentenschnittpunkt)
  - geplante Leitungsaase mit Grunddienstbarkeitsflächen, temporärem Arbeitsstreifen und Stationierungspunkt
  - Eigentums-, Erwerbsfläche
  - Gemeinschaftsfläche lt. Nr. der Flurstücke Zuordnung zum Grundstücksverzeichnis
  - eingemessener Grenzpunkt Kilometerstein, Kabelstein
  - Gittermast (maßstäblich)
  - Beton-, Holz-, Stahlrohrmast
  - Schieber, Einzehrube
  - Brunnen, Quelle
  - Schacht / Deckel, Gully
  - Durchlaß, Fließrichtung
  - Tiefenränder (Planung)
  - Denkmal, Feldkreuz
  - Windkraftanlage, Fahnenmast
  - Zaun, Hecke
  - Erdball
  - Laubbaum, markanter Laubbaum
  - Nadelbaum, markanter Nadelbaum
  - Busch
  - Gehölz
  - Strauch
  - Moor (Sumpf)
  - Generell
  - Genieß
  - Obstbaumanlage
  - Vegetations- / Traufgrenze
  - Nutzungsgrenze / Stammlinie
  - Anodenfeld - kabel (maßstäblich)
  - Freileitung
  - Freileitung (Hochspannung)
  - andere Rohleitung (Angabe des Mediums)
  - Unterirdisches Kabel
  - geplante Fremdleitung
  - Drainagesauger, -sammler
  - Staatsgrenze
  - Landesgrenze
  - Regierungsbezirksgrenze
  - Kreisgrenze
  - Gemeindengrenze
  - Gemarkungsgrenze
  - Flurgrenze
  - Flurstücksgrenze
  - Überhaken
  - Schilderpfahl ohne, mit Flügelscheibe (Planung)
  - Schilderpfahl mit KKS (Planung)
  - Zufahrt, Überfahrt
  - Anbauverbotszone / Baufeld

Auftraggeber / Vorhabensträger

Vermessungs- / Planungsbüro

C&E Vermessungs- und  
Planungsbüro  
GmbH & Co. KG  
Ing. und Planungsbüro  
LANGS GbR  
  
ProLine GmbH  
Planung von Infrastrukturmaßnahmen und Erschließungsmaßnahmen

EUGAL

DN 1400 MOP 100

Lubmin nach Deutschneudorf

Kreis

Landkreis Mittelsachsen

Gemeinde

Neuhausen/Erzgeb.

Gemarkung

Neuhausen, Cämmerswalde

Rev.	erstellt	geprüft	freigegeben	Änderung			
C	18.07.2017	Schaller/C&E	20.07.2017	Wiener (ProLine)	21.07.2017	Breiding (GASCAD)	Erstellung Endfassung
B	14.02.2017	Schaller/C&E					Änderungen nach Trassenbefahrung
A	12.01.2017	Schaller/C&E					Übernahme Lageplan-Rotpausen

-	05.09.2016	Schaller/C&E	20.07.2017	Wiener (ProLine)	21.07.2017	Breiding (GASCAD)	Ersterstellung
---	------------	--------------	------------	------------------	------------	-------------------	----------------

Lageplan zur Planfeststellung

Sachsen – Chemnitz

Planfeststellungsverfahren

Unterlage 6.2

von SP 94 + 564 m bis SP 95 + 353 m

0m 20m 40m 60m 80m 100m

Maßstab

1:1000

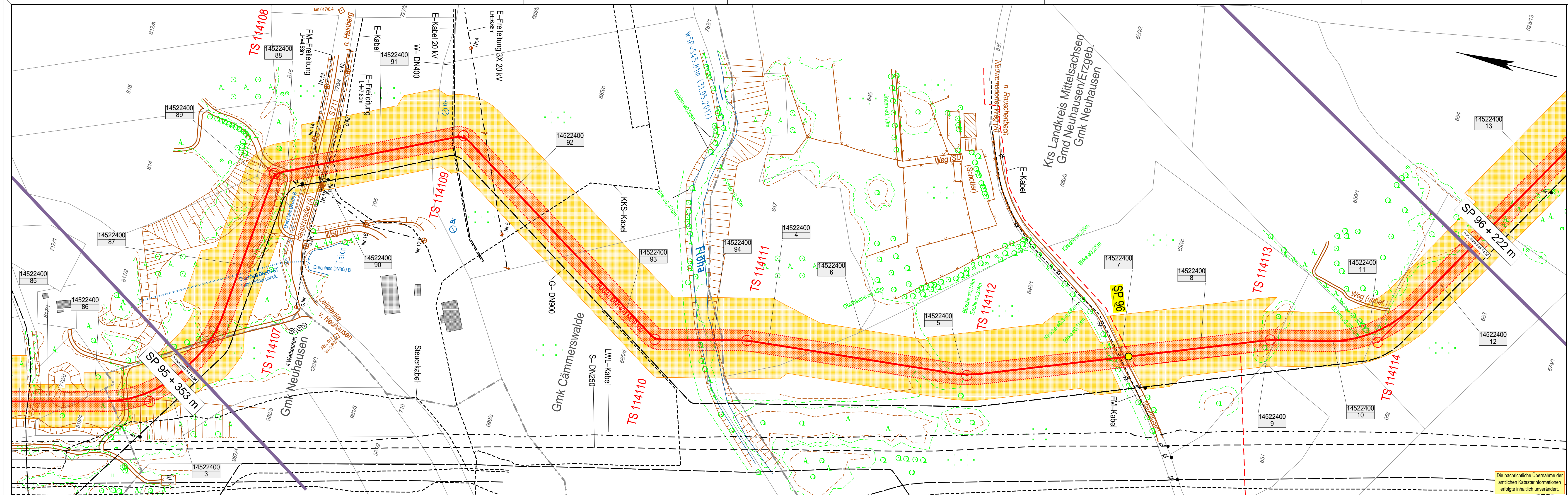
Plan-Nr.

18.00.00.PL. 14.34

Revision

C





- Zeichenerklärung**
- TP, PP, HP
  - TS (Tangentenstichpunkt)
  - geplante Leitungsachse mit Grundstücksbalkenflächen, temporären Arbeitsstellen und Stationierungspunkt
  - Eigentums-, Erwerbsfläche
  - Gemeinschaftsfläche lt. Nr. der Flurstücke Zuordnung zum Grundstücksverzeichnis
  - eingemessener Grenzpunkt
  - Kilometerstein, Kabelstein
  - Gittermast (maßstäblich)
  - Beton-, Holz-, Stahlrohrmast
  - Schieber, Einzighrube
  - Brunnen, Quelle
  - Schacht / Deckel, Gully
  - Durchfall, Fließrichtung
  - Tiefenerder (Planung)
  - Denkmal, Feldkreuz
  - Windkraftanlage, Fahnenmast
  - Zaun, Hecke
  - Erdwall
  - Laubbaum, markanter Laubbaum
  - Nadelbaum, markanter Nadelbaum
  - Busch
  - Grünland
  - Schilf / Röhricht
  - Moor (Sumpf)
  - Genestage
  - Genetz
  - Obstbaumanlage
  - Vegetations- / Traufgrenze
  - Nutzungsgrenze / Stammlinie
  - Anodenfeld - kabel (maßstäblich)
  - Freileitung
  - Freileitung (Hochspannung)
  - andere Rohrleitung (Angabe des Mediums)
  - Unterirdisches Kabel
  - geplante Fremdleitung
  - Drainagesauger, -sammler
  - Staatsgrenze
  - Landesgrenze
  - Regierungsbezirksgrenze
  - Kreisgrenze
  - Gemeinschaftsgrenze
  - Gemarkungsgrenze
  - Flurgrenze
  - Flurstücksgrenze
  - Überhaken
  - Schilderpfahl ohne, mit Flugaube (Planung)
  - Schilderpfahl mit KKS (Planung)
  - Zufahrt, Überfahrt
  - Anbauverbotszone / Baufeld

Die nachrichtliche Übernahme der amtlichen Katasterinformationen erfolgte inhaltlich unverändert.

Auftraggeber / Vorhabensträger

Vermessungs- / Planungsbüro

EUGAL

DN 1400 MOP 100

Lubmin nach Deutschneudorf

Kreis

Landkreis Mittelsachsen

Gemeinde

Neuhausen/Erzgeb.

Gemarkung

Neuhausen, Cämmerswalde

Rev.	erstellt	geprüft	freigegeben	Änderung			
C	18.07.2017	Schaller/C&E	20.07.2017	Wiener (ProLine)	21.07.2017	Breiding (GASCAD)	Erstellung Entlassung
B	12.05.2017	Schaller/C&E					Umtrassierung Filha
A	12.01.2017	Schaller/C&E					Übernahme Lageplan-Rotpausen
-	05.09.2016	Schaller/C&E	20.07.2017	Wiener (ProLine)	21.07.2017	Breiding (GASCAD)	Ersterstellung

Lageplan zur Planfeststellung

Sachsen - Chemnitz

Planfeststellungsverfahren

Unterlage 6.2

von SP 95 + 353 m

bis SP 96 + 222 m

0m 20m 40m 60m 80m 100m

Maßstab

1:1000

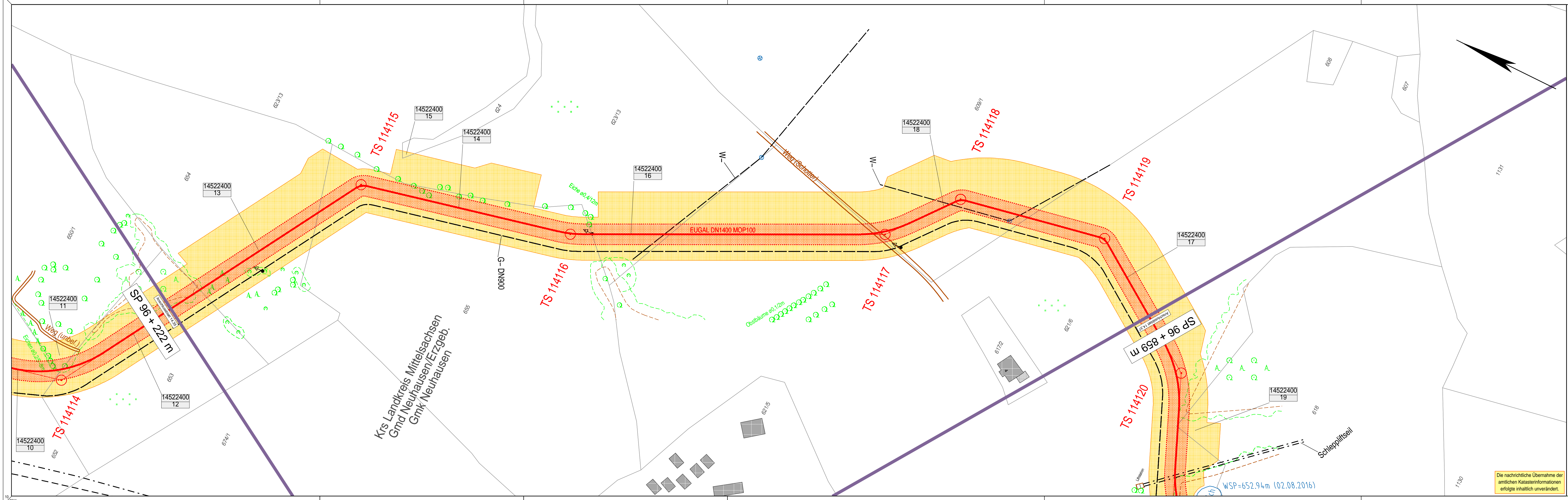
Plan-Nr.

18.00.00.PL. 14.35

Revision

C





- Zeichenerklärung**
- TP, PP, HP
  - TS (Tangentenschnittpunkt)
  - geplante Leitungsbahn mit Grunddienstbarkeitsflächen, temporärem Arbeitsstreifen und Stationierungspunkt
  - Eigentums-, Erwerbsfläche
  - Gemeinschaftsfläche lfd. Nr. der Flurstücke Zuordnung zum Grundstücksverzeichnis
  - eingemessener Grenzpunkt Kilometerstein, Kabelstein
  - Gittermast (maßstäblich)
  - Beton-, Holz-, Stahlrohrmast
  - Schieber, Einzehrube
  - Brunnen, Quelle
  - Schacht / Deckel, Gully
  - Durchlaß, Fließrichtung
  - Tiefenränder (Planung)
  - Denkmal, Feldkreuz
  - Windkraftanlage, Fahnenmast
  - Zaun, Hecke
  - Erdwall
  - Laubbaum, markanter Laubbaum
  - Nadelbaum, markanter Nadelbaum
  - Busch
  - Grünland
  - Schilfbereich
  - Moor (Sumpf)
  - Obstbaupflanzung
  - Vegetations- / Traufgrenze
  - Nutzungsgrenze / Stammlinie
  - Anodenfeld -kabel (maßstäblich)
  - Freileitung
  - Freileitung (Hochspannung)
  - andere Rohrleitung (Angabe des Mediums)
  - Unterirdisches Kabel
  - geplante Fremdleitung
  - Drainagesauger, -sammler
  - Staatsgrenze
  - Landesgrenze
  - Regierungsbezirksgrenze
  - Kreisgrenze
  - Gemeindengrenze
  - Gemarkungsgrenze
  - Flurgrenze
  - Flurstücksgrenze
  - Überhaken
  - Schilderfahrt ohne, mit Flugaube (Planung)
  - Schilderfahrt mit KKS (Planung)
  - Zufahrt, Überfahrt
  - Anbauverbotszone / Baufeld

Die nachrichtliche Übernahme der amtlichen Katasterinformationen erfolgte inhaltlich unverändert.

Auftraggeber / Vorhabensträger

Vermessungs- / Planungsbüro

**EUGAL**  
DN 1400 MOP 100  
Lubmin nach Deutschneudorf

Kreis  
Landkreis Mittelsachsen

Gemeinde  
Neuhausen/Erzgeb.

Gemarkung  
Neuhausen

Rev.	erstellt	geprüft	freigegeben	Änderung			
B	18.07.2017	Schaller/C&E	20.07.2017	Wiener (ProLine)	21.07.2017	Breidung (GASCADE)	Erstellung, Entlassung
A	12.01.2017	Schaller/C&E					Übernahme Lageplan-Rotpausen

-	05.09.2016	Schaller/C&E	20.07.2017	Wiener (ProLine)	21.07.2017	Breidung (GASCADE)	Ersterstellung
---	------------	--------------	------------	------------------	------------	--------------------	----------------

Sachsen – Chemnitz

Planfeststellungsverfahren

Unterlage 6.2

von SP 96 + 222 m

bis SP 96 + 859 m

0m 20m 40m 60m 80m 100m

Maßstab

1:1000

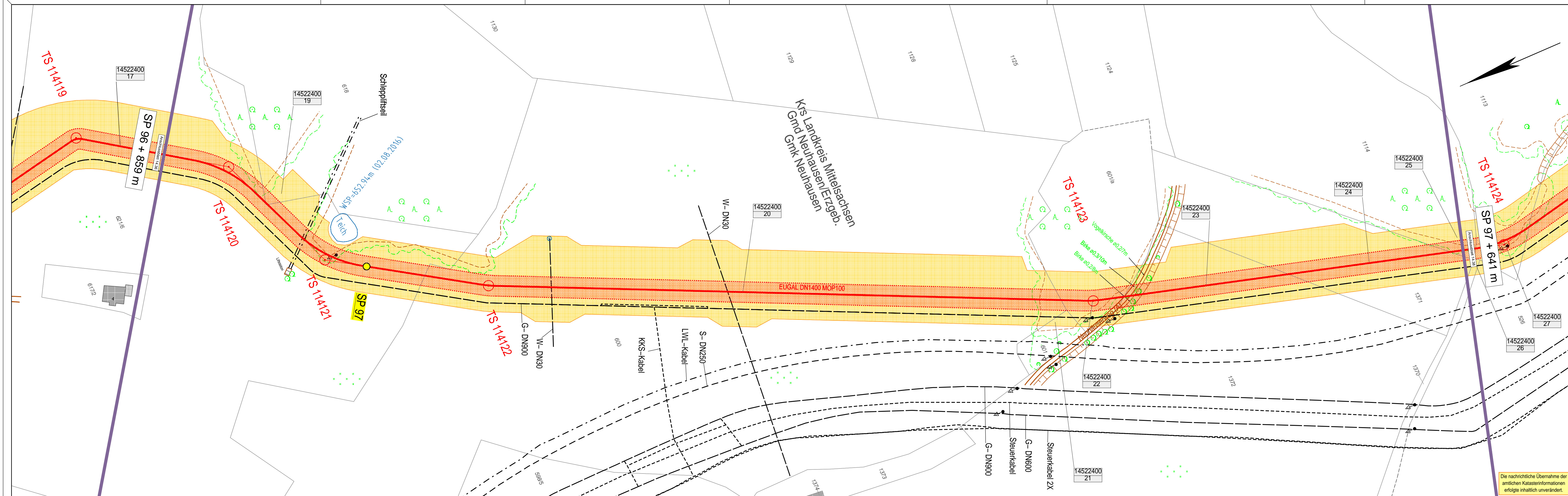
Plan-Nr.

18.00.00.PL. 14.36

Revision

B





- Zeichenerklärung**
- TP, PP, HP
  - TS (Tangentenschnittpunkt)
  - geplante Leitungsschneise mit Grundstücksbalkenflächen, temporären Arbeitsstreifen und Stationierungspunkt
  - Eigentums-, Erwerbsfläche
  - Gemeinschaftsfläche lfd. Nr. der Flurstücke Zuordnung zum Grundstücksverzeichnis
  - eingemessener Grenzpunkt
  - Kilometerstein, Kabelstein
  - Gittermast (maßstäblich)
  - Beton-, Holz-, Stahlrohrmast
  - Schieber, Einzelnägel
  - Brunnen, Quelle
  - Schacht / Deckel, Gully
  - Durchlaß, Fließrichtung
  - Tiefenränder (Planung)
  - Denkmal, Feldkreuz
  - Windkraftanlage, Fahnenmast
  - Zaun, Hecke
  - Erdwall
  - Laubbaum, markanter Laubbaum
  - Nadelbaum, markanter Nadelbaum
  - Busch
  - Grünland
  - Schilfbestand
  - Moor (Sumpf)
  - Generell
  - Genetz
  - Obstbauplanung
  - Vegetations- / Traufgrenze
  - Nutzungsgrenze / Stammlinie
  - Anordenfeld - kabel (maßstäblich)
  - Freileitung
  - Freileitung (Hochspannung)
  - andere Rohrleitung (Angabe des Mediums)
  - Unterirdisches Kabel
  - geplante Fremdleitung
  - Drainagesauger, -sammler
  - Staatsgrenze
  - Landesgrenze
  - Regierungsbezirksgrenze
  - Kreisgrenze
  - Gemeindengrenze
  - Gemarkungsgrenze
  - Flurgrenze
  - Flurstücksgrenze
  - Überhaken
  - Schilderfahrt ohne, mit Flugaube (Planung)
  - Schilderfahrt mit KKS (Planung)
  - Zufahrt, Überfahrt
  - Anbauverbotszone / Baufeld

Die nachrichtliche Übernahme der amtlichen Katasterinformationen erfolgte inhaltlich unverändert.

Auftraggeber / Vorhabensträger: **GASCADE**

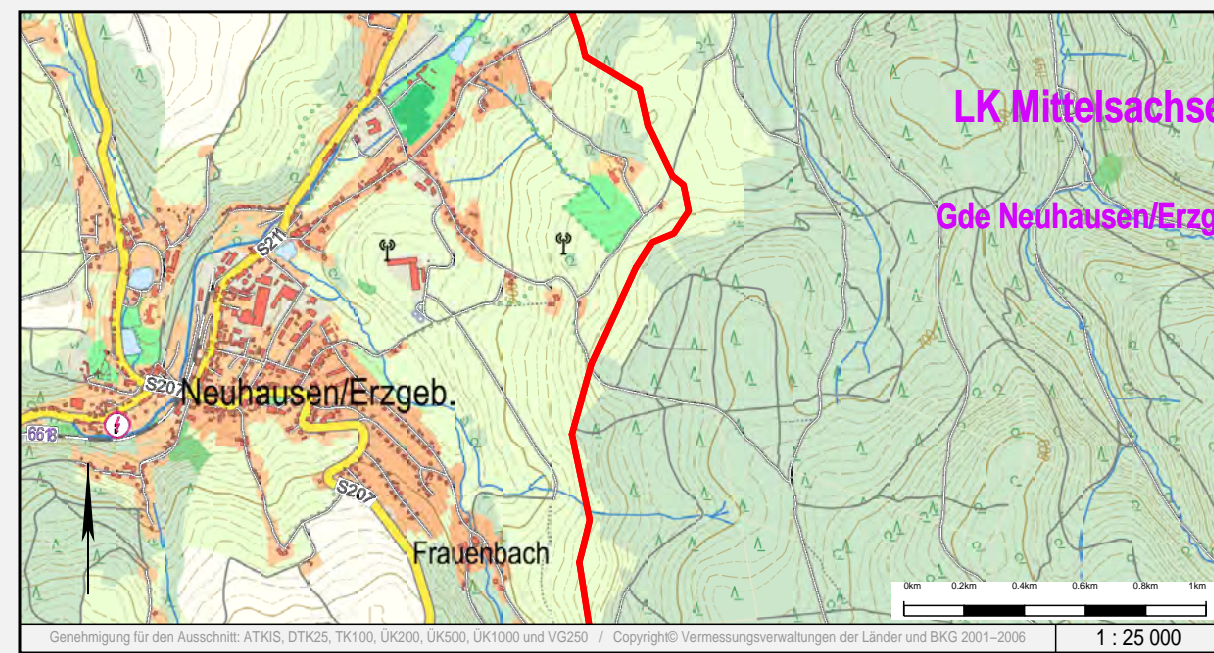
Vermessungs- / Planungsbüro: **ProLine GmbH**

# EUGAL

DN 1400 MOP 100

## Lubmin nach Deutschneudorf

Kreis: Landkreis Mittelsachsen  
Gemeinde: Neuhausen/Erzgeb.  
Gemarkung: Neuhausen



Rev.	erstellt	geprüft	freigegeben	Änderung			
C	18.07.2017	Schaller/C&E	20.07.2017	Werner (ProLine)	21.07.2017	Breiding (GASCADE)	Erstellung Endfassung
B	14.02.2017	Schaller/C&E					Änderungen nach Trassenbefahrung
A	12.01.2017	Schaller/C&E					Übernahme Lageplan-Rotpausen
-	05.09.2016	Schaller/C&E	20.07.2017	Werner (ProLine)	21.07.2017	Breiding (GASCADE)	Ersterstellung

### Lageplan zur Planfeststellung

Sachsen - Chemnitz

Planfeststellungsverfahren

Unterlage 6.2

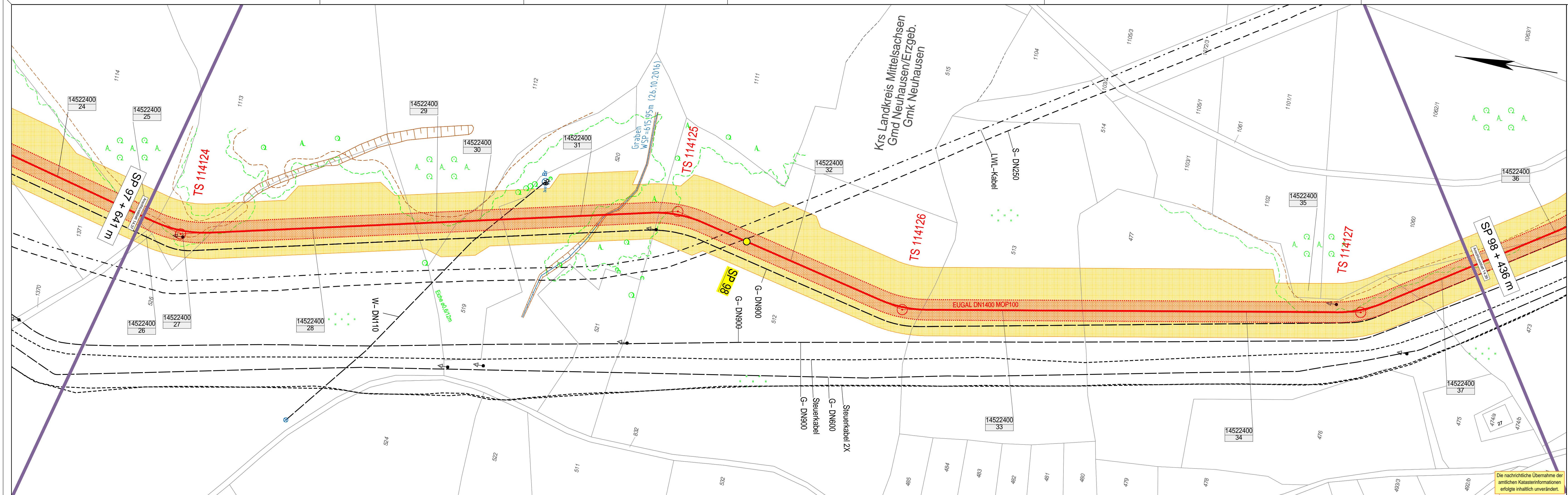
von SP 96 + 859 m bis SP 97 + 641 m

Maßstab: 1:1000

Plan-Nr.: 18.00.00.PL. 14.37

Revision: C





- Zeichenerklärung**
- TP, PP, HP
  - TS (Tangentenschnittpunkt)
  - geplante Leitungsaase mit Grundstücksbalkenflächen, temporären Arbeitsstellen und Stationierungspunkt
  - Eigentums-, Erwerbsfläche
  - Gemeinschaftsfläche lt. Nr. der Flurstückszuordnung zum Grundstücksverzeichnis
  - eingemessener Grenzpunkt
  - Kilometerstein, Kabelstein
  - Gittermast (maßstäblich)
  - Beton-, Holz-, Stahlrohrmast
  - Schieber, Einzelngrube
  - Brunnen, Quelle
  - Schacht / Deckel, Gully
  - Durchlaß, Fließrichtung
  - Tiefenraster (Planung)
  - Denkmal, Feldkreuz
  - Windkraftanlage, Fahnenmast
  - Zaun, Hecke
  - Erdwall
  - Laubbaum, markanter Laubbaum
  - Nadelbaum, markanter Nadelbaum
  - Busch
  - Grünland
  - Schilf / Röhricht
  - Moor (Sumpf)
  - Obstbaumpflanzung
  - Vegetations- / Traufgrenze
  - Nutzungsgrenze / Stammlinie
  - Anodenfeld, -kabel (maßstäblich)
  - Freileitung
  - Freileitung (Hochspannung)
  - andere Rohrleitung (Angabe des Mediums)
  - Unterirdisches Kabel
  - geplante Fremdleitung
  - Drainagesauger, -sammler
  - Staatsgrenze
  - Landesgrenze
  - Regierungsbezirksgrenze
  - Kreisgrenze
  - Gemeindegrenze
  - Gemarkungsgrenze
  - Flurgrenze
  - Flurstücksgrenze
  - Überhaken
  - Schilderpfahl ohne, mit Fluchttaube (Planung)
  - Schilderpfahl mit KKS (Planung)
  - Zufahrt, Überfahrt
  - Anbauverbotszone / Baufeld

Die nachrichtliche Übernahme der amtlichen Katasterinformationen erfolgte inhaltlich unverändert.

Auftraggeber / Vorhabensträger

Vermessungs- / Planungsbüro

EUGAL

DN 1400 MOP 100

Lubmin nach Deutschneudorf

Kreis

Landkreis Mittelsachsen

Gemeinde

Neuhausen/Erzgeb.

Gemarkung

Neuhausen

Rev.

erstellt

geprüft

freigegeben

Änderung

C

18.07.2017

Schaller/C&E

20.07.2017

Wiener (ProLine)

21.07.2017

Breiding (GASCADE)

Erstellung Entlassung

B

14.02.2017

Schaller/C&E

Änderungen nach Trassenbefahrung

A

12.01.2017

Schaller/C&E

Übernahme Lageplan-Rotpausen

-

05.09.2016

Schaller/C&E

20.07.2017

Wiener (ProLine)

21.07.2017

Breiding (GASCADE)

Ersterstellung

Lageplan zur Planfeststellung

Sachsen – Chemnitz

Planfeststellungsverfahren

Unterlage 6.2

von SP 97 + 641 m

bis SP 98 + 436 m

0m 20m 40m 60m 80m 100m

Maßstab

1:1000

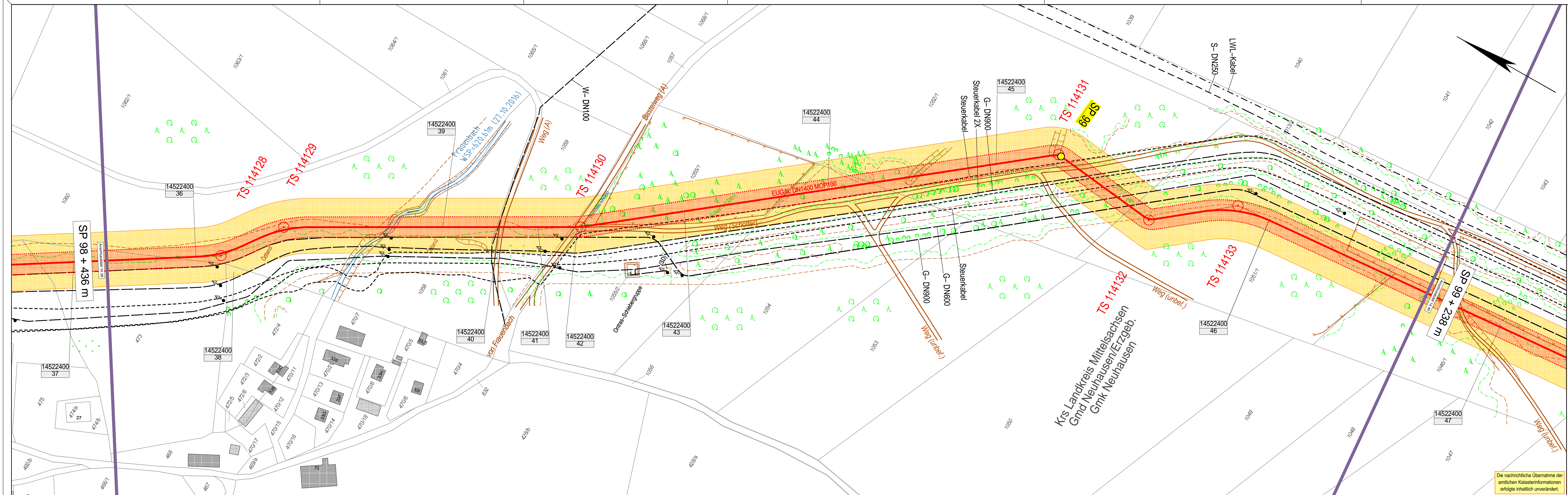
Plan-Nr.

18.00.00.PL. 14.38

Revision

C





- Zeichenerklärung**
- TP, PP, HP
  - TS (Tangentenschnittpunkt)
  - geplante Leitungsaue mit Grunddienstbarkeitsflächen, temporärem Arbeitsstreifen und Stationierungspunkt
  - Eigentums-, Erwerbsfläche
  - Gemeinschaftsfläche (z.B. Nr. der Flurstücke, Zuordnung zum Grundstücksverzeichnis)
  - eingemessener Grenzpunkt (Kilometerstein, Kabelstein)
  - Gittermast (maßstäblich)
  - Beton-, Holz-, Stahlrohrmast
  - Schieber, Einzighrube
  - Brunnen, Quelle
  - Schacht / Deckel, Gully
  - Durchfall, Fließrichtung
  - Tiefenraster (Planung)
  - Denkmal, Feldkreuz
  - Windkraftanlage, Fahnenmast
  - Zaun, Hecke
  - Erdwall
  - Laubbaum, markanter Laubbaum
  - Nadelbaum, markanter Nadelbaum
  - Busch
  - Grünland
  - Schilfbereich
  - Moor (Sumpf)
  - Generell
  - Genetz
  - Obstbaumanlage
  - Vegetations- / Traufgrenze
  - Nutzungsgrenze / Stammlinie
  - Anodenfeld - kabel (maßstäblich)
  - Freileitung
  - Freileitung (Hochspannung)
  - andere Rohrleitung (Angabe des Mediums)
  - Unterirdisches Kabel
  - geplante Fremdleitung
  - Drainagesauger, -sammler
  - Staatsgrenze
  - Landesgrenze
  - Regierungsbezirksgrenze
  - Kreisgrenze
  - Gemeindengrenze
  - Gemarkungsgrenze
  - Flurgrenze
  - Flurstücksgrenze
  - Überhaken
  - Schilderfahrt ohne, mit Flugaube (Planung)
  - Schilderfahrt mit KKS (Planung)
  - Zufahrt, Überfahrt
  - Anbauverbotszone / Baufeld

Die nachrichtliche Übernahme der amtlichen Katasterinformationen erfolgte inhaltlich unverändert.

Auftraggeber / Vorhabensträger

Vermessungs- / Planungsbüro

# EUGAL

DN 1400 MOP 100

## Lubmin nach Deutschneudorf

Kreis

Landkreis Mittelsachsen

Gemeinde

Neuhausen/Erzgeb.

Gemarkung

Neuhausen

Rev.	erstellt	geprüft	freigegeben	Änderung			
B	18.07.2017	Schaller/C&E	20.07.2017	Wiener (ProLine)	21.07.2017	Breiding (GASCADE)	Erstellung Entlassung
A	12.01.2017	Schaller/C&E					Übernahme Lageplan-Rotpausen

-	05.09.2016	Schaller/C&E	20.07.2017	Wiener (ProLine)	21.07.2017	Breiding (GASCADE)	Ersterstellung
---	------------	--------------	------------	------------------	------------	--------------------	----------------

Lageplan zur Planfeststellung

Sachsen – Chemnitz

Planfeststellungsverfahren

Unterlage 6.2

von SP 98 + 436 m

bis SP 99 + 238 m

0m 20m 40m 60m 80m 100m

Maßstab

1:1000

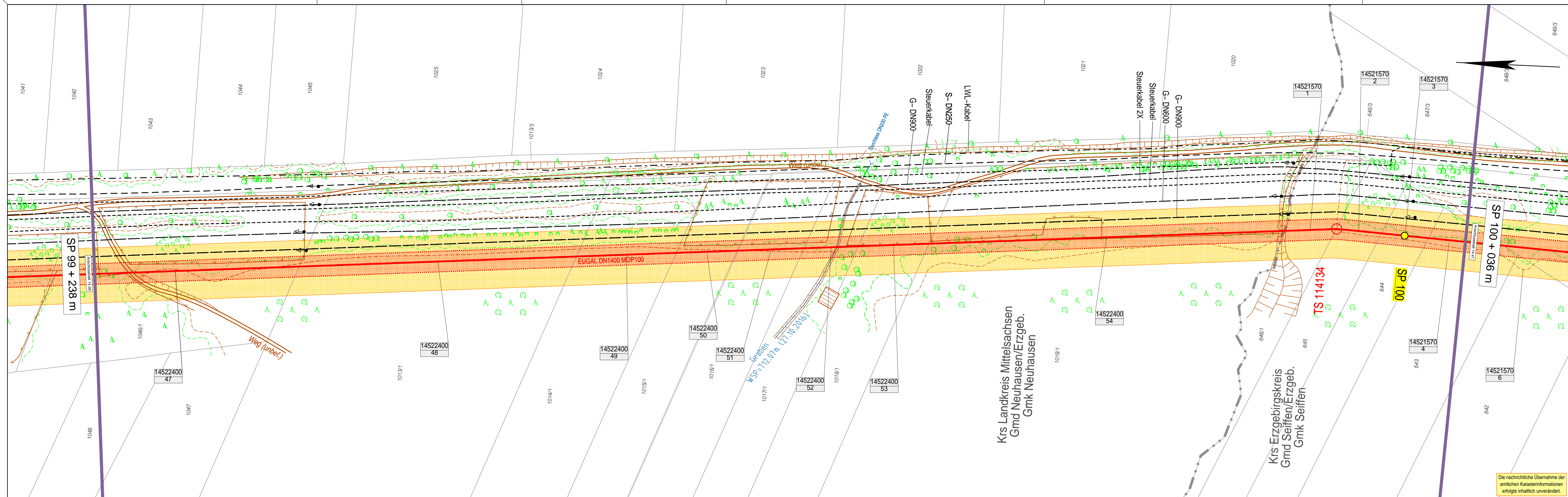
Plan-Nr.

18.00.00.PL. 14.39

Revision

B





#### Zeichenerklärung

- TP, PP, HP
- TS (Tangentenschnittpunkt)
- geplante Leitungsschleife mit Grunddienstbarkeitsflächen, temporärem Arbeitsstreifen und Stationierungspunkt
- Eigentums-, Erwerbsfläche
- Gemeinschaftsfläche lfd. Nr. der Flurstücke Zuordnung zum Grundstückverzeichnis
- eingemessener Grenzpunkt
- Kilometerstein, Kabelstein
- Gittermast (maßstäblich)
- Beton-, Holz-, Stahlrohrmast
- Schieber, Einzelgrube
- Brunnen, Quelle
- Schacht / Deckel, Gully
- Durchfall, Fließrichtung
- Tiefenraster (Planung)
- Denkmal, Feldkreuz
- Windkraftanlage, Fahnenmast
- Zaun, Hecke
- Erdball
- Laubbaum, markanter Laubbaum
- Nadelbaum, markanter Nadelbaum
- Busch
- Grünland
- Schilf
- Moor (Sumpf)
- Obstbaumpflanzung
- Vegetations- / Traufgrenze
- Nutzungsgrenze / Stammlinie
- Anodenfeld, -kabel (maßstäblich)
- Freileitung
- Freileitung (Hochspannung)
- andere Rohrleitung (Angabe des Mediums)
- Unterirdisches Kabel
- geplante Fremdleitung
- Drainagesauger, -sammler
- Staatsgrenze
- Landesgrenze
- Regierungsbezirksgrenze
- Kreisgrenze
- Gemeindengrenze
- Gemarkungsgrenze
- Flurgrenze
- Flurstücksgrenze
- Überhaken
- Schilderfahrt ohne, mit Flugaube (Planung)
- Schilderfahrt mit KKS (Planung)
- Zufahrt, Überfahrt
- Anbauverbotszone / Baufeld

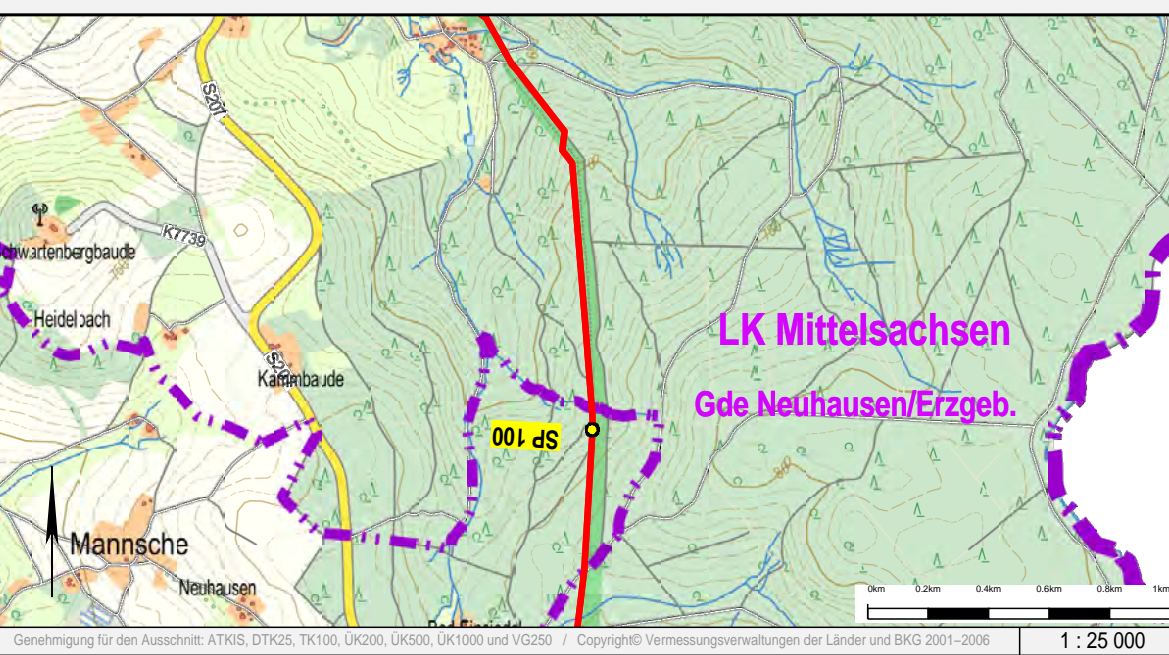


## EUGAL

DN 1400 MOP 100

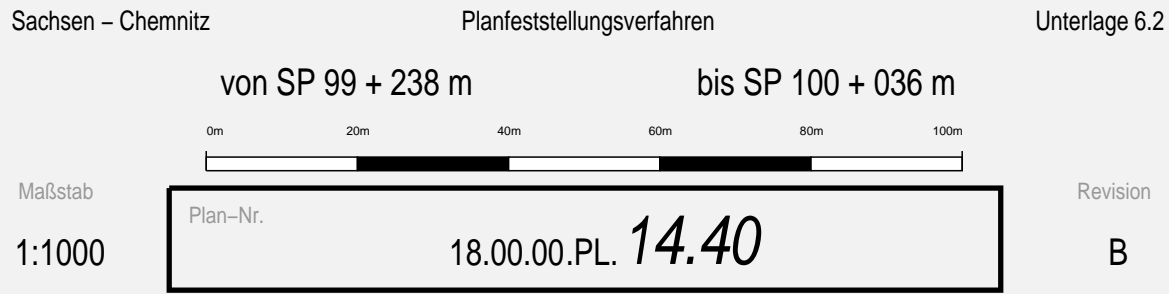
### Lubmin nach Deutschneudorf

Kreis: Landkreis Mittelsachsen, Erzgebirgskreis  
Gemeinde: Neuhausen/Erzgeb., Seiffen/Erzgeb.  
Gemarkung: Seiffen, Neuhausen



rev.	erstellt		geprüft		freigegeben		Änderung
B	18.07.2017	Schaller/C&E	20.07.2017	Werner (ProLine)	21.07.2017	Breiding (GASCADE)	Erstellung Entlassung
A	12.01.2017	Schaller/C&E					Übernahme Lageplan-Rotpausen
-	05.09.2016	Schaller/C&E	20.07.2017	Werner (ProLine)	21.07.2017	Breiding (GASCADE)	Erstellung

## Lageplan zur Planfeststellung

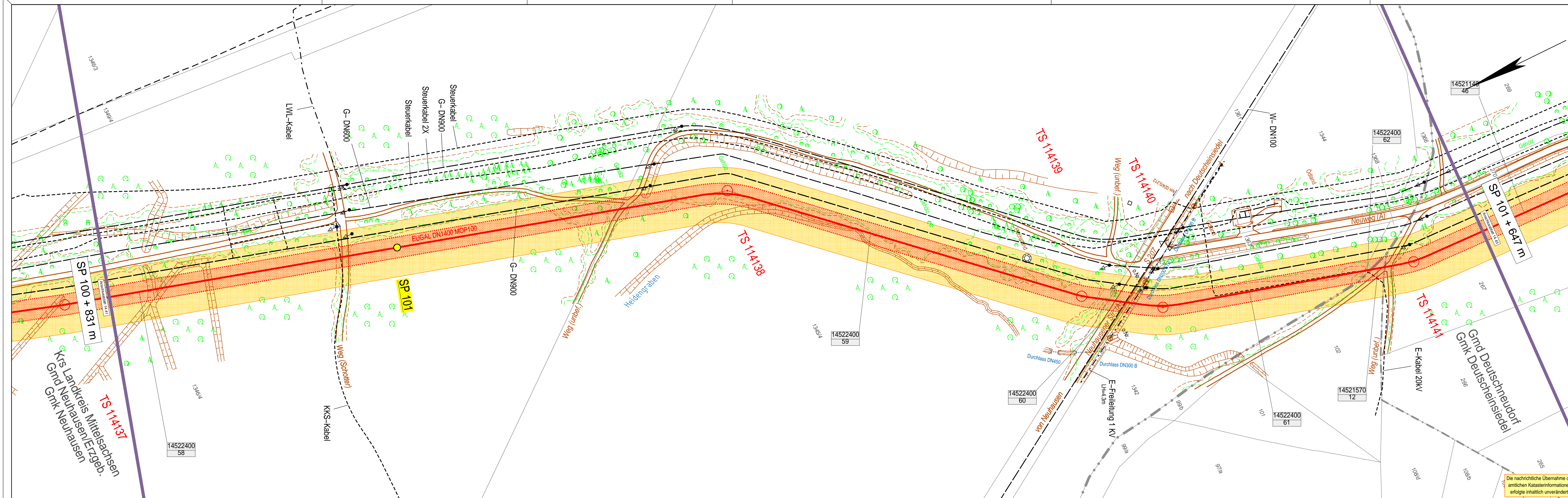


Die nachrichtliche Übernahme der amtlichen Katasterinformationen erfolgte inhaltlich unverändert.









- Zeichenerklärung**
- TP, PP, HP
  - TS (Tangentenschnittpunkt)
  - geplante Leitungsaase mit Grundstücksbezeichnungen, temporären Arbeitsstellen und Stationierungspunkt
  - Eigentums-, Erwerbsfläche
  - Gemeinschaftsfläche lfd. Nr. der Flurstücke Zuordnung zum Grundstücksverzeichnis
  - eingemessener Grenzpunkt
  - Kilometerstein, Kabelstein
  - Gittermast (maßstäblich)
  - Beton-, Holz-, Stahlrohrmast
  - Schieber, Einziehgrube
  - Brunnen, Quelle
  - Schacht / Deckel, Gully
  - Durchfall, Fließrichtung
  - Tiefenraster (Planung)
  - Denkmal, Feldkreuz
  - Windkraftanlage, Fahnenmast
  - Zaun, Hecke
  - Erdwall
  - Laubbaum, markanter Laubbaum
  - Nadelbaum, markanter Nadelbaum
  - Busch
  - Gehölz
  - Strauch
  - Moor (Sumpf)
  - Generell
  - Grenzlinie
  - Vegetations- / Traufgrenze
  - Nutzungsgrenze / Stammlinie
  - Anodenfeld - kabel (maßstäblich)
  - Freileitung
  - Freileitung (Hochspannung)
  - andere Rohrleitung (Angabe des Mediums)
  - Unterirdisches Kabel
  - geplante Fremdleitung
  - Drainagesauger, -sammler
  - Staatsgrenze
  - Landesgrenze
  - Regierungsbezirksgrenze
  - Kreisgrenze
  - Gemeindengrenze
  - Gemarkungsgrenze
  - Flurgrenze
  - Flurstücksgrenze
  - Überhaken
  - Schilderfahrt ohne, mit Flugaube (Planung)
  - Schilderfahrt mit KKS (Planung)
  - Zufahrt, Überfahrt
  - Anbauverbotszone / Baufeld

Auftraggeber / Vorhabensträger: **GASCADE**

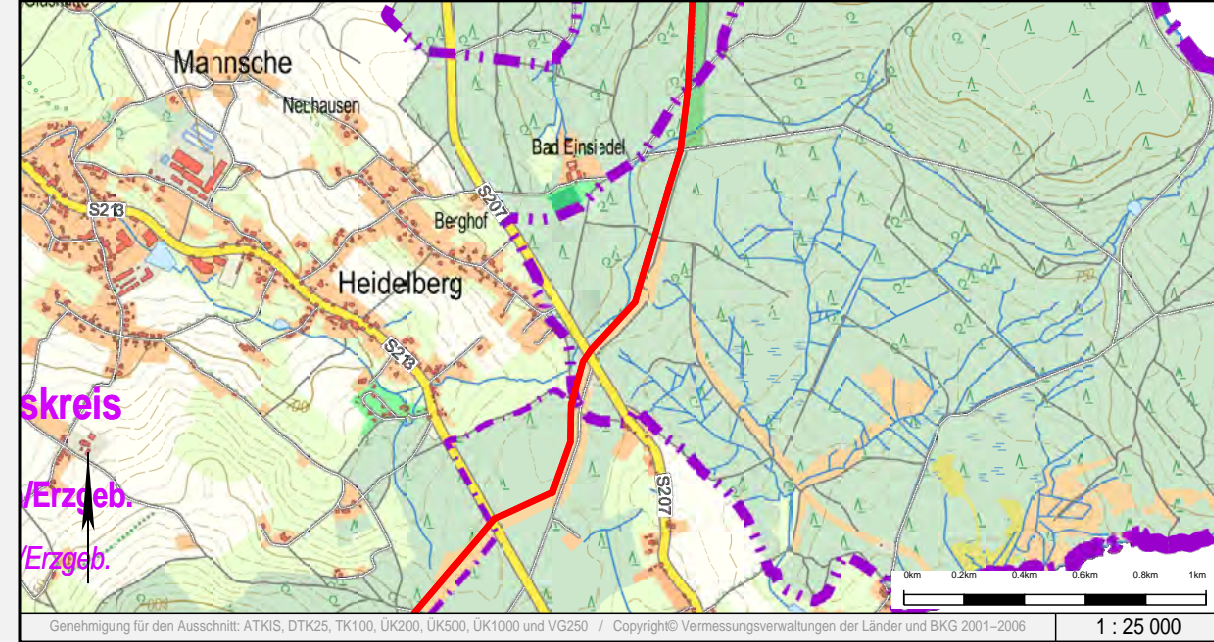
Vermessungs- / Planungsbüro: **C&E** (C&E Vermessungstechnik GmbH & Co. KG) und **ProLine GmbH** (Ing. und Planungsbüro LANGS GbR)

# EUGAL

DN 1400 MOP 100

## Lubmin nach Deutscheudorf

Kreis: Landkreis Mittelsachsen, Erzgebirgskreis  
Gemeinde: Deutscheudorf, Neuhausen/Erzgeb., Seiffen/Erzgeb.  
Gemarkung: Deutscheinsiedel, Heidelberg, Neuhausen



Rev.	erstellt		geprüft		freigegeben		Änderung
B	18.07.2017	Schaller/C&E	20.07.2017	Werner (ProLine)	21.07.2017	Breiding (GASCADE)	Erstellung Entdrossung
A	12.01.2017	Schaller/C&E					Übernahme Lageplan-Rotpausen
-	05.09.2016	Schaller/C&E	20.07.2017	Werner (ProLine)	21.07.2017	Breiding (GASCADE)	Ersterstellung

### Lageplan zur Planfeststellung

Sachsen – Chemnitz      Planfeststellungsverfahren      Unterlage 6.2

von SP 100 + 831 m      bis SP 101 + 647 m

Maßstab: 1:1000

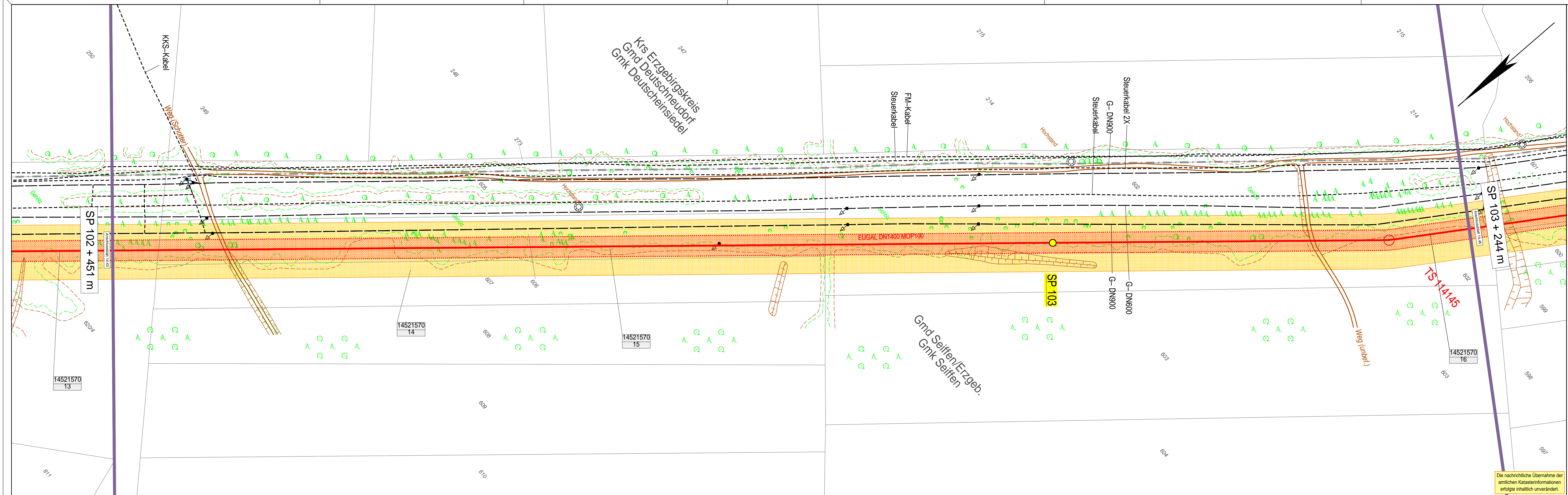
Plan-Nr.: 18.00.00.PL. **14.42**

Revision: B









- Zeichenerklärung**
- TP, PP, HP
  - TS (Tangentenschnittpunkt)
  - geplante Leitungsbahn mit Grunddienstbarkeitsflächen, temporärem Arbeitsstreifen und Stationierungspunkt
  - Eigentums-, Erwerbsfläche
  - Gemeinschaftsfläche lfd. Nr. der Flurstücke Zuordnung zum Grundstücksverzeichnis
  - eingemessener Grenzpunkt
  - KM, KB
  - Beton-, Holz-, Stahlrohrmast
  - Schieber, Einzelgrube
  - Br, Qu
  - Schacht / Deckel, Gully
  - Durchfall, Fließrichtung
  - Tiefenerder (Planung)
  - Denkmal, Feldkreuz
  - Windkraftanlage, Fahnenmast
  - Zaun, Hecke
  - Erdwall
  - Laubbaum, markanter Laubbaum
  - Nadelbaum, markanter Nadelbaum
  - Busch
  - Grünland
  - Schilfbestand
  - Moor (Sumpf)
  - Obstaumplantage
  - Vegetations- / Traufgrenze
  - Nutzungsgrenze / Stammlinie
  - Anodenfeld, -kabel (maßstäblich)
  - Freileitung
  - Freileitung (Hochspannung)
  - andere Rohrleitung (Angabe des Mediums)
  - Unterirdisches Kabel
  - geplante Fremdleitung
  - Drainagesauger, -sammel
  - Staatsgrenze
  - Landesgrenze
  - Regierungsbezirksgrenze
  - Kreisgrenze
  - Gemeindengrenze
  - Gemarkungsgrenze
  - Flurgrenze
  - Flurstücksgrenze
  - Überhaken
  - Schilderfahrt ohne, mit Fluchttaube (Planung)
  - Schilderfahrt mit KKS (Planung)
  - Zufahrt, Überfahrt
  - Anbauverbotszone / Baufeld

Auftraggeber / Vorhabensträger

Vermessungs- / Planungsbüro

**EUGAL**  
DN 1400 MOP 100  
Lubmin nach Deutschneudorf

Kreis  
Erzgebirgskreis

Gemeinde  
Deutschneudorf, Seifen/Erzgeb.

Gemarkung  
Seifen, Deutschneudorf

Rev.	erstellt	geprüft	freigegeben	Änderung			
B	18.07.2017	Schaller/C&E	20.07.2017	Werner (ProLine)	21.07.2017	Breiding (GASCAD)	Erstellung Entwurf
A	12.01.2017	Schaller/C&E					Übernahme Lageplan-Rotpausen
-	05.09.2016	Schaller/C&E	20.07.2017	Werner (ProLine)	21.07.2017	Breiding (GASCAD)	Ersterstellung

Lageplan zur Planfeststellung

Sachsen – Chemnitz

Planfeststellungsverfahren

Unterlage 6.2

von SP 102 + 451 m

bis SP 103 + 244 m

0m 20m 40m 60m 80m 100m

Maßstab

1:1000

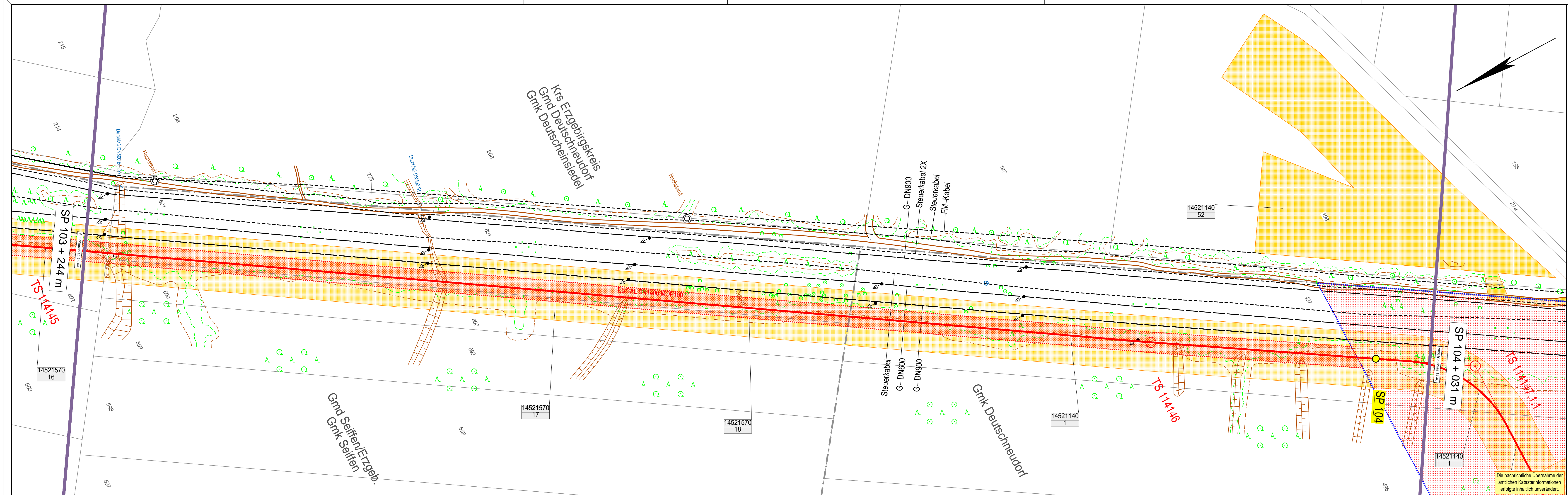
Plan-Nr.

18.00.00.PL. 14.44

Revision

B





- Zeichenerklärung**
- TP, PP, HP
  - TS (Tangentenschnittpunkt)
  - geplante Leitungsbahn mit Grundstücksverzeichnissen, temporären Arbeitsstreifen und Stationierungspunkt
  - Eigentums-, Erwerbsfläche
  - Gemeinschaftsfläche lfd. Nr. der Flurstücke Zuordnung zum Grundstücksverzeichnis
  - eingemessener Grenzpunkt
  - Kilometerstein, Kabelstein
  - Gittermast (maßstäblich)
  - Beton-, Holz-, Stahlrohrmast
  - Schieber, Einzelgrube
  - Brunnen, Quelle
  - Schacht / Deckel, Gully
  - Durchlaß, Fließrichtung
  - Tiefenraster (Planung)
  - Denkmal, Feldkreuz
  - Windkraftanlage, Fahnenmast
  - Zaun, Hecke
  - Erdwall
  - Laubbaum, markanter Laubbaum
  - Nadelbaum, markanter Nadelbaum
  - Busch
  - Gehölz
  - Strauch
  - Moor (Sumpf)
  - Generell
  - Genetz
  - Obstbaumanlage
  - Vegetations- / Traufgrenze
  - Nutzungsgrenze / Stammlinie
  - Anodenfeld - kabel (maßstäblich)
  - Freileitung
  - Freileitung (Hochspannung)
  - andere Rohleitung (Angabe des Mediums)
  - Unterirdisches Kabel
  - geplante Fremdleitung
  - Drainagesauger, -sammler
  - Staatsgrenze
  - Landesgrenze
  - Regierungsbezirksgrenze
  - Kreisgrenze
  - Gemeindengrenze
  - Gemarkungsgrenze
  - Flurgrenze
  - Flurstücksgrenze
  - Überhaken
  - Schilderfahrt ohne, mit Flughäube (Planung)
  - Schilderfahrt mit KKS (Planung)
  - Zufahrt, Überfahrt
  - Anbauverbotszone / Baufeld

Auftraggeber / Vorhabensträger: **GASCADE**

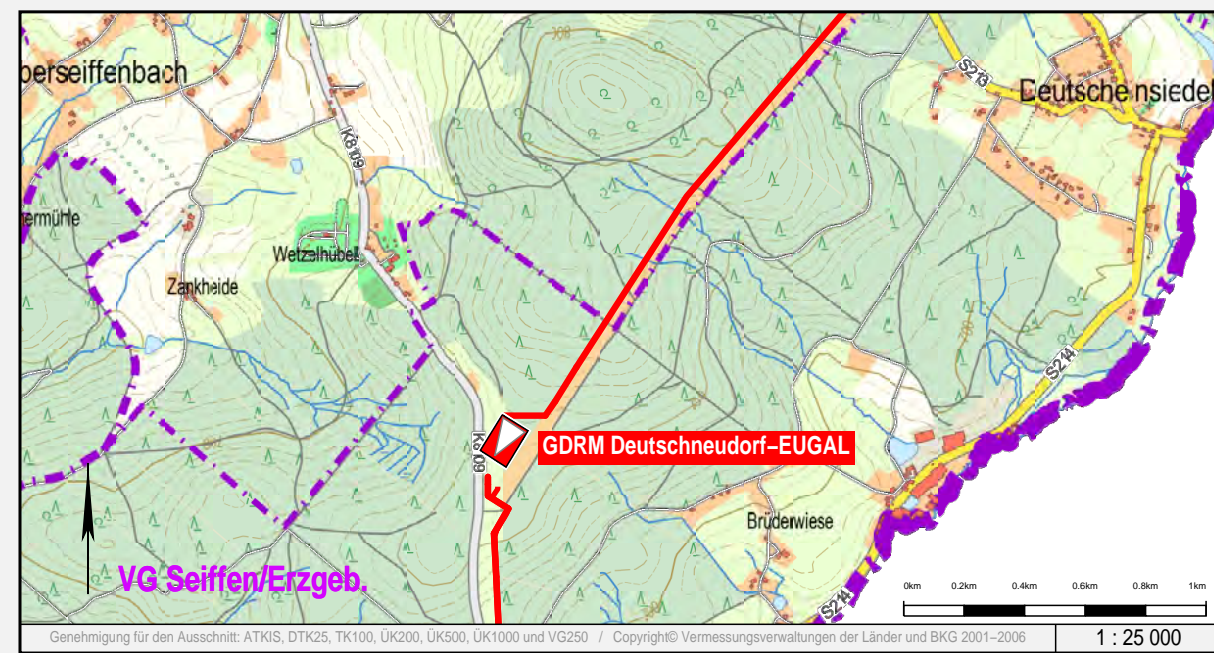
Vermessungs- / Planungsbüro: **C&E** (C&E Vermessungstechnik GmbH & Co. KG) and **ProLine GmbH** (Ing.- und Planungsbüro LANOS GbR)

# EUGAL

DN 1400 MOP 100

## Lubmin nach Deutschneudorf

Kreis: Erzgebirgskreis  
Gemeinde: Deutschneudorf, Seiffen/Erzgeb.  
Gemarkung: Deutschneudorf, Seiffen, Deutschneudorf



Rev.	erstellt		geprüft		freigegeben	Änderung
D	11.09.2017	Schaller/C&E	21.09.2017	Werner (ProLine)	21.09.2017	Breiding (GASCADE) Graben, Durchlass geändert
C	28.08.2017	Schaller/C&E	28.08.2017	Werner (ProLine)	28.08.2017	Breiding (GASCADE) Arbeitsstreifen erweitert
B	18.07.2017	Schaller/C&E	20.07.2017	Werner (ProLine)	21.07.2017	Breiding (GASCADE) Erstellung Endfassung
-	05.09.2016	Schaller/C&E	20.07.2017	Werner (ProLine)	21.07.2017	Breiding (GASCADE) Ersterstellung

### Lageplan zur Planfeststellung

Sachsen - Chemnitz

Planfeststellungsverfahren

Unterlage 6.2

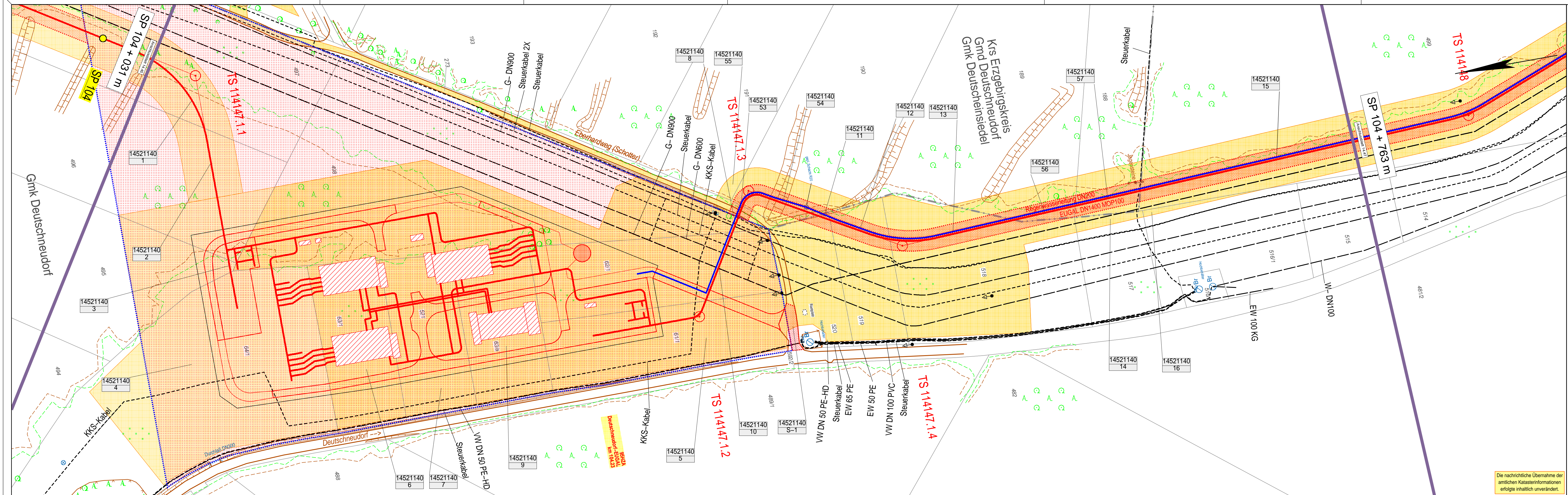
von SP 103 + 244 m bis SP 104 + 031 m

Maßstab: 1:1000

Plan-Nr.: 18.00.00.PL. 14.45

Revision: D





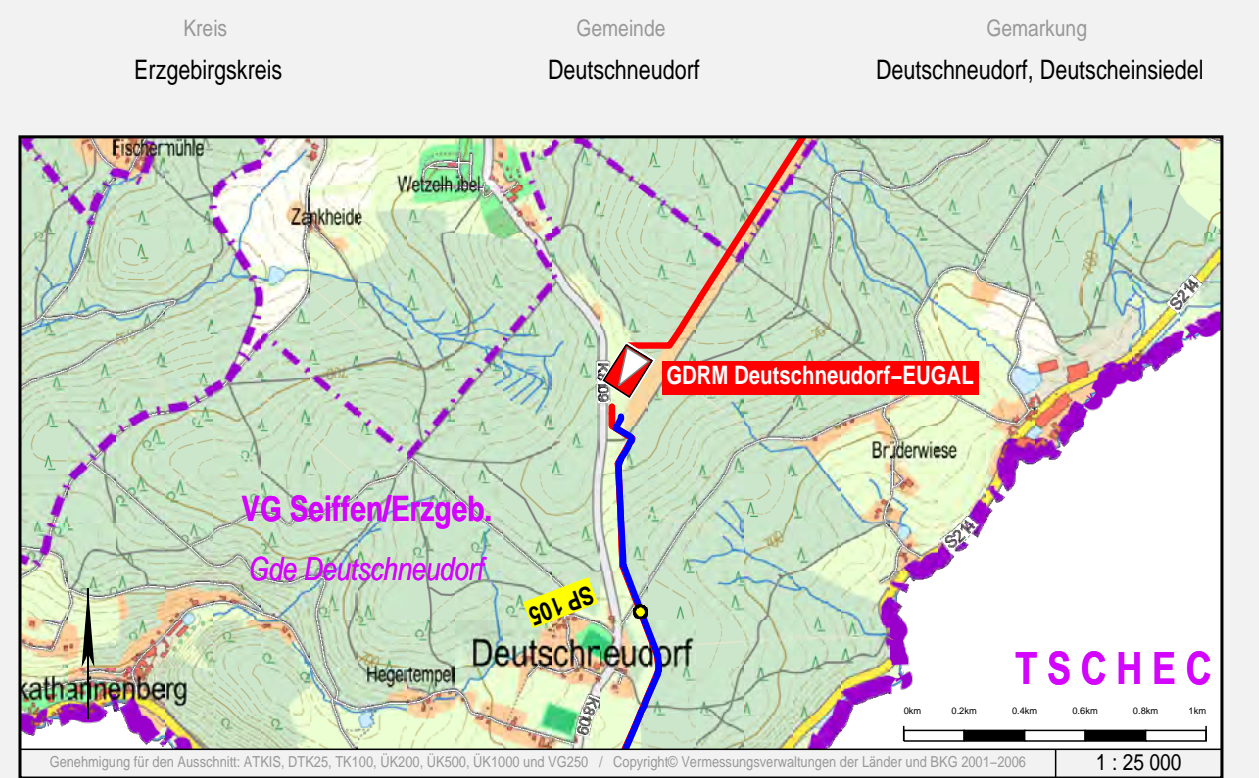
- Zeichenerklärung**
- TP, PP, HP
  - TS (Tangentenstichpunkt)
  - geplante Leitungsschneise mit Grundstücksflächen, temporären Arbeitsstellen und Stationierungspunkt
  - Eigentums-, Erwerbsfläche
  - Gemeinschaftsfläche lfd. Nr. der Flurstücke
  - eingemessener Grenzpunkt
  - Kilometerstein, Kabelstein
  - Gittermast (maßstäblich)
  - Beton-, Holz-, Stahlrohrmast
  - Schieber, Einzighrube
  - Brunnen, Quelle
  - Schacht / Deckel, Gully
  - Durchlaß, Fließrichtung
  - Tiefenraster (Planung)
  - Denkmal, Feldkreuz
  - Windkraftanlage, Fahnenmast
  - Zaun, Hecke
  - Erdwall
  - Laubbaum, markanter Laubbaum
  - Nadelbaum, markanter Nadelbaum
  - Busch
  - Grünland
  - Schilfbestand
  - Moor (Sumpf)
  - Obstbaupflanze
  - Vegetations- / Traufgrenze
  - Nutzungsgrenze / Stammlinie
  - Anodenfeld, -kabel (maßstäblich)
  - Freileitung
  - Freileitung (Hochspannung)
  - andere Rohrleitung (Angabe des Mediums)
  - Unterirdisches Kabel
  - geplante Fremdleitung
  - Drainagesauger, -sammler
  - Staatsgrenze
  - Landesgrenze
  - Regierungsbezirksgrenze
  - Kreisgrenze
  - Gemeindengrenze
  - Gemarkungsgrenze
  - Flurgrenze
  - Flurstücksgrenze
  - Überhaken
  - Schilderfahrt ohne, mit Flughöhe (Planung)
  - Schilderfahrt mit KKS (Planung)
  - Zufahrt, Überfahrt
  - Anbauverbotszone / Baufeld

Die nachrichtliche Übernahme der amtlichen Katasterinformationen erfolgte inhaltlich unverändert.

# EUGAL

DN 1400 MOP 100

## Lubmin nach Deutscheudorf



Rev.	erstellt		geprüft		freigegeben		Änderung
G	25.09.2017	Schaller/C&E	26.09.2017	Wiener (ProLine)	26.09.2017	Breiding (GASCADE)	Fährchen Stationszufahrt ergänzt, RW-Lig. überarbeitet
F	13.09.2017	Schaller/C&E	21.09.2017	Wiener (ProLine)	21.09.2017	Breiding (GASCADE)	Aktualisierung Stationsplanung, Änderung Stationszufahrt
E	28.08.2017	Schaller/C&E	28.08.2017	Wiener (ProLine)	28.08.2017	Breiding (GASCADE)	Erweiterung Arbeitsstellen
-	05.09.2016	Schaller/C&E	20.07.2017	Wiener (ProLine)	21.07.2017	Breiding (GASCADE)	Ersterstellung

### Lageplan zur Planfeststellung

Sachsen - Chemnitz

Planfeststellungsverfahren

Unterlage 6.2

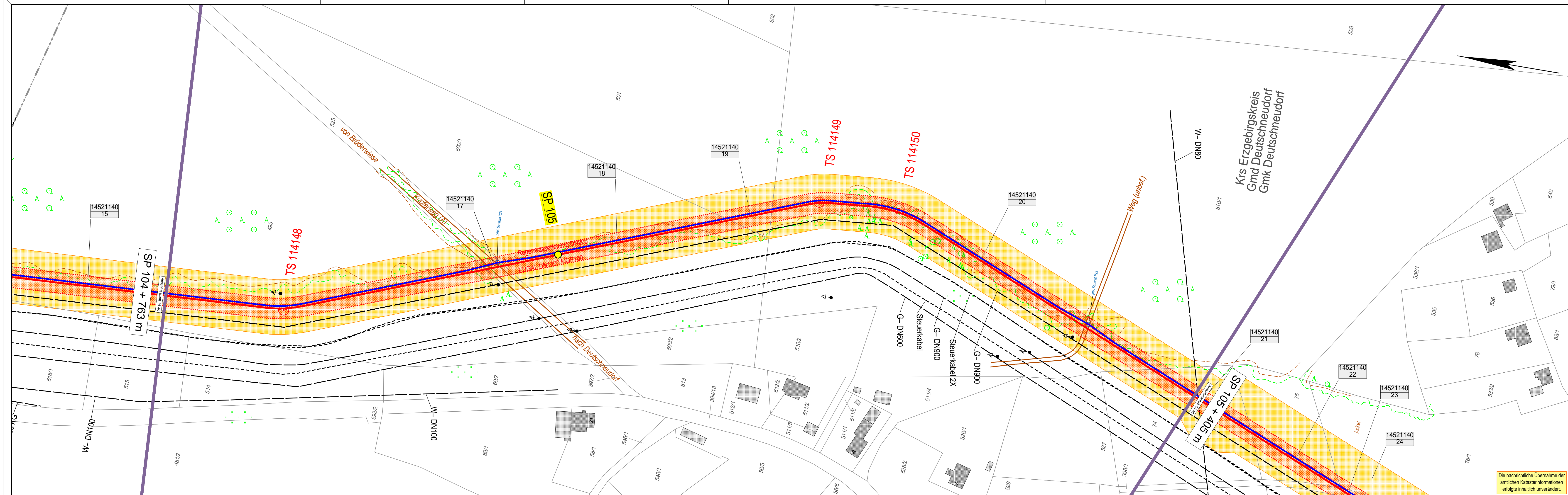
von SP 104 + 031 m bis SP 104 + 763 m

Maßstab: 1:1000

Plan-Nr.: 18.00.00.PL. 14.46

Revision: G





Die nachrichtliche Übernahme der amtlichen Katasterinformationen erfolgte inhaltlich unverändert.

- Zeichenerklärung**
- TP, PP, HP
  - TS (Tangentenschnittpunkt)
  - geplante Leitungstrasse mit Grunddienstbarkeitsflächen, temporärem Arbeitsstreifen und Stationierungspunkt
  - Eigentums-, Erwerbsfläche
  - Gemeinschaftsflächel Id. Nr. der Flurstücke Zuordnung zum Grundstückverzeichnis
  - eingemessener Grenzpunkt
  - KM, KB
  - Gittermast (maßstäbl.)
  - Beton-, Holz-, Stahlrohrmast
  - Schieber, Einziehgrube
  - Brunnen, Quelle
  - Schacht / Deckel, Gully
  - Durchlaß, Fließrichtung
  - Tiefenraster (Planung)
  - Denkmal, Feldkreuz
  - Windkraftanlage, Fahnenmast
  - Zaun, Hecke
  - Erdwall
  - Laubbaum, markanter Laubbaum
  - Nadelbaum, markanter Nadelbaum
  - Busch
  - Grünland
  - Schilfbewässerung
  - Moor (Sumpf)
  - Generell
  - Genieß
  - Ostbauplanlage
  - Vegetations- / Traufgrenze
  - Nutzungsgrenze / Stammlinie
  - Anordenfeld - kabel (maßstäbl.)
  - Freileitung
  - Freileitung (Hochspannung)
  - andere Rohrleitung (Angabe des Mediums)
  - Unterirdisches Kabel
  - geplante Fremdleitung
  - Drainagesauger, -sammler
  - Staatsgrenze
  - Landesgrenze
  - Regierungsbezirksgrenze
  - Kreisgrenze
  - Gemeindengrenze
  - Gemarkungsgrenze
  - Flurgrenze
  - Flurstücksgrenze
  - Überhaken
  - Schilderfahrt ohne, mit Flugaube (Planung)
  - Schilderfahrt mit KKS (Planung)
  - Zufahrt, Überfahrt
  - Anbauverbotszone / Baufeld

Auftraggeber / Vorhabensträger: **GASCAD**

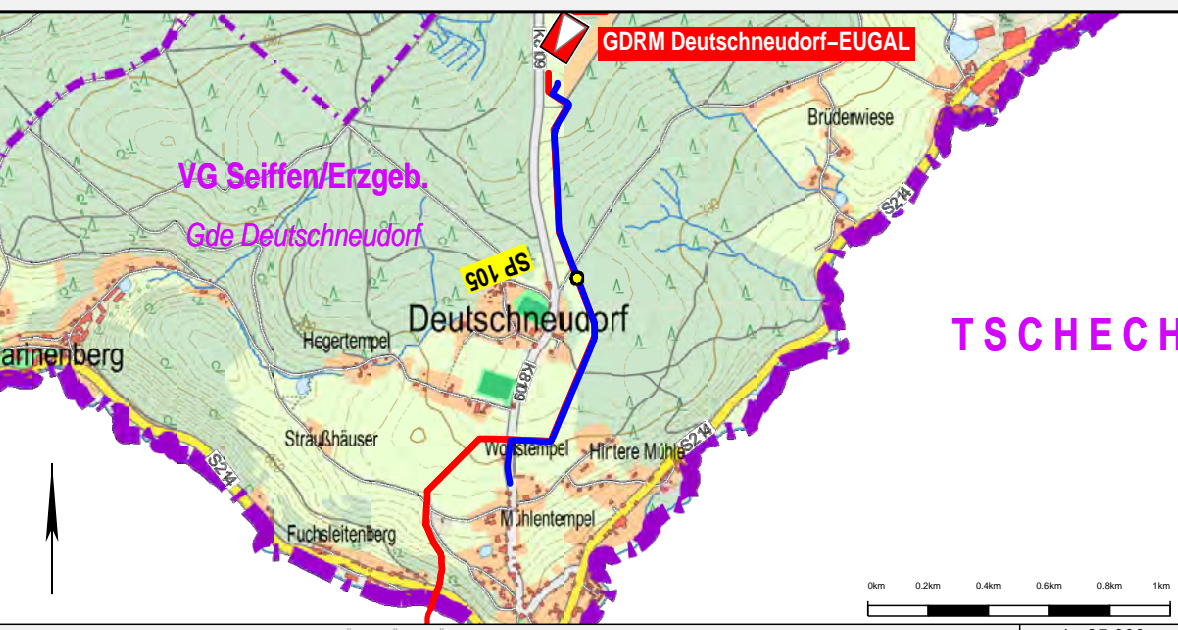
Vermessungs- / Planungsbüro: **ProLine GmbH**

# EUGAL

DN 1400 MOP 100

## Lubmin nach Deutschneudorf

Kreis: Erzgebirgskreis  
Gemeinde: Deutschneudorf  
Gemarkung: Deutschneudorf



rev.	erstellt		geprüft		freigegeben		Änderung
D	25.09.2017	Schaller/C&E	26.09.2017	Werner (ProLine)	26.09.2017	Breiding (GASCADE)	RW-Ltg. eingebildet
C	18.07.2017	Schaller/C&E	20.07.2017	Werner (ProLine)	21.07.2017	Breiding (GASCADE)	Erstellung Endfassung
B	14.02.2017	Schaller/C&E					Änderungen nach Trassenbefahrung
-	05.09.2016	Schaller/C&E	20.07.2017	Werner (ProLine)	21.07.2017	Breiding (GASCADE)	Ersterstellung

### Lageplan zur Planfeststellung

Sachsen - Chemnitz

Planfeststellungsverfahren

Unterlage 6.2

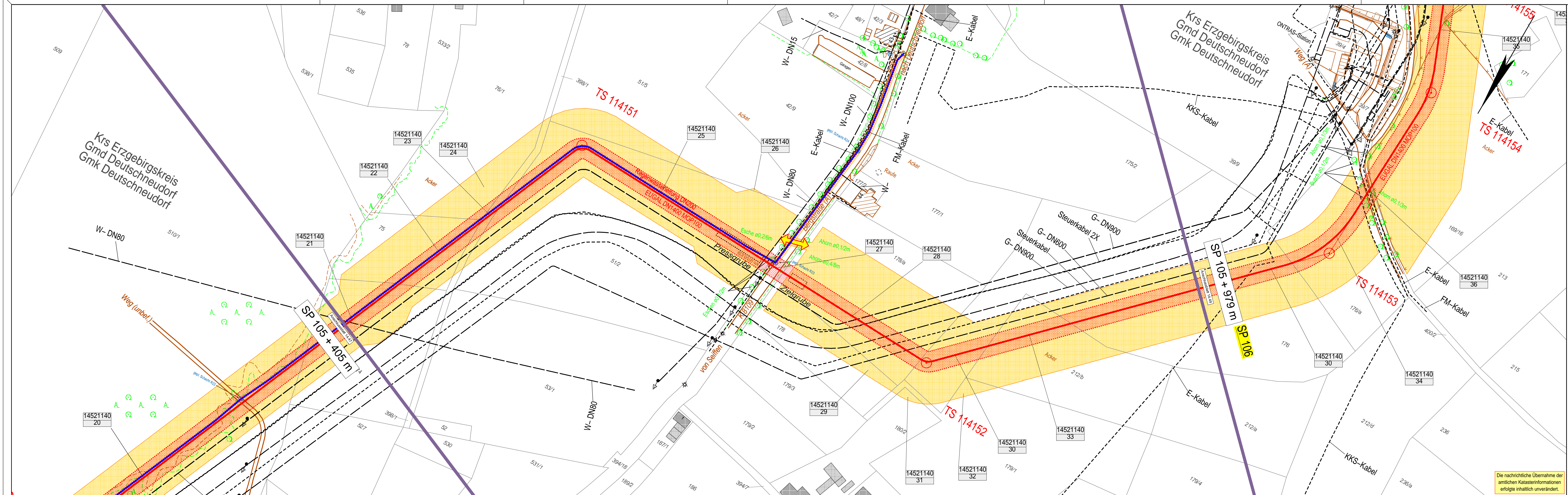
von SP 104 + 763 m bis SP 105 + 405 m

Maßstab: 1:1000

Plan-Nr.: 18.00.00.PL. 14.47

Revision: D





- Zeichenerklärung**
- TP, PP, HP
  - TS (Tangentenschnittpunkt)
  - geplante Leitungsbahn mit Grunddienstbarkeitsflächen, temporärem Arbeitsstreifen und Stationierungspunkt
  - Eigentums-, Erwerbsfläche
  - Gemeinschaftsfläche i.H.v. der Flurstückszuordnung zum Grundstücksverzeichnis
  - eingemessener Grenzpunkt
  - KM, KB
  - Gittermast (maßstäblich)
  - Beton-, Holz-, Stahlrohrmast
  - Schieber, Einzelgrube
  - Brunnen, Quelle
  - Schacht / Deckel, Gully
  - Durchlaß, Fließrichtung
  - Tiefenerder (Planung)
  - Denkmal, Feldkreuz
  - Windkraftanlage, Fahnenmast
  - Zaun, Hecke
  - Erdwall
  - Laubbaum, markanter Laubbaum
  - Nadelbaum, markanter Nadelbaum
  - Busch
  - Grünland
  - Schilfbestand
  - Moor (Sumpf)
  - Generell
  - Genetz
  - Obstbaumpflanzung
  - Vegetations- / Traufgrenze
  - Nutzungsgrenze / Stammlinie
  - Anodenfeld, -kabel (maßstäblich)
  - Freileitung
  - Freileitung (Hochspannung)
  - andere Rohrleitung (Angabe des Mediums)
  - Unterirdisches Kabel
  - geplante Fremdleitung
  - Drainagesauger, -sammler
  - Staatsgrenze
  - Landesgrenze
  - Regierungsbezirksgrenze
  - Kreisgrenze
  - Gemeindengrenze
  - Gemarkungsgrenze
  - Flurgrenze
  - Flurstücksgrenze
  - Überhaken
  - Schilderpfahl ohne, mit Flugschraube (Planung)
  - Schilderpfahl mit KKS (Planung)
  - Zufahrt, Überfahrt
  - Anbauverbotszone / Baufeld

Die nachrichtliche Übernahme der amtlichen Katasterinformationen erfolgte inhaltlich unverändert.

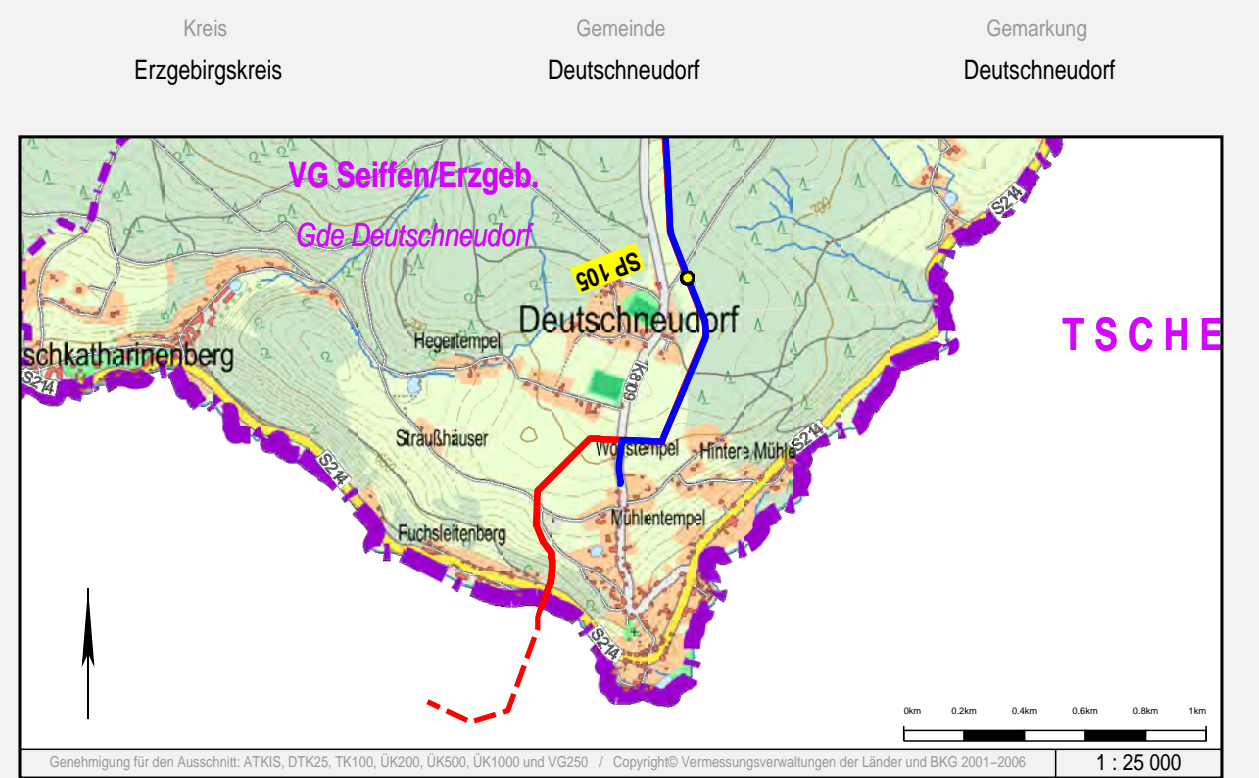
Auftraggeber / Vorhabensträger: **GASCADE**

Vermessungs- / Planungsbüro: **ProLine GmbH**

# EUGAL

DN 1400 MOP 100

## Lubmin nach Deutschneudorf



Rev.	erstellt	geprüft		freigegeben		Änderung
D	25.09.2017	Schaller/C&E	26.09.2017	Werner (ProLine)	26.09.2017	Breiding (GASCADE) RW-Ltg. eingebildet, Blattschnitt verschoben
C	18.07.2017	Schaller/C&E	20.07.2017	Werner (ProLine)	21.07.2017	Breiding (GASCADE) Erstellung Endfassung
B	14.02.2017	Schaller/C&E				Änderungen nach Trassenbefahrung
-	05.09.2016	Schaller/C&E	20.07.2017	Werner (ProLine)	21.07.2017	Breiding (GASCADE) Ersterstellung

### Lageplan zur Planfeststellung

Sachsen - Chemnitz

Planfeststellungsverfahren

Unterlage 6.2


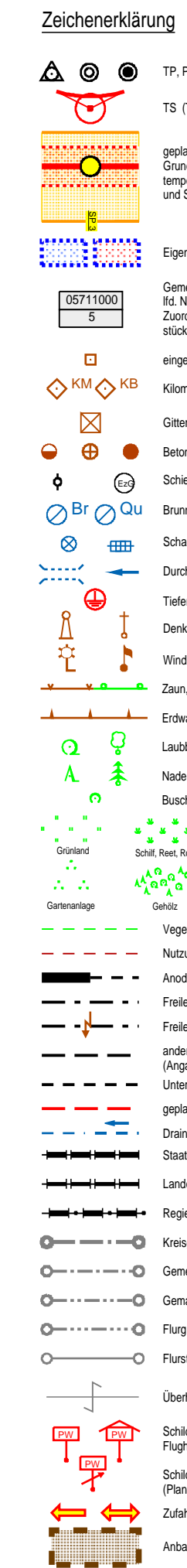
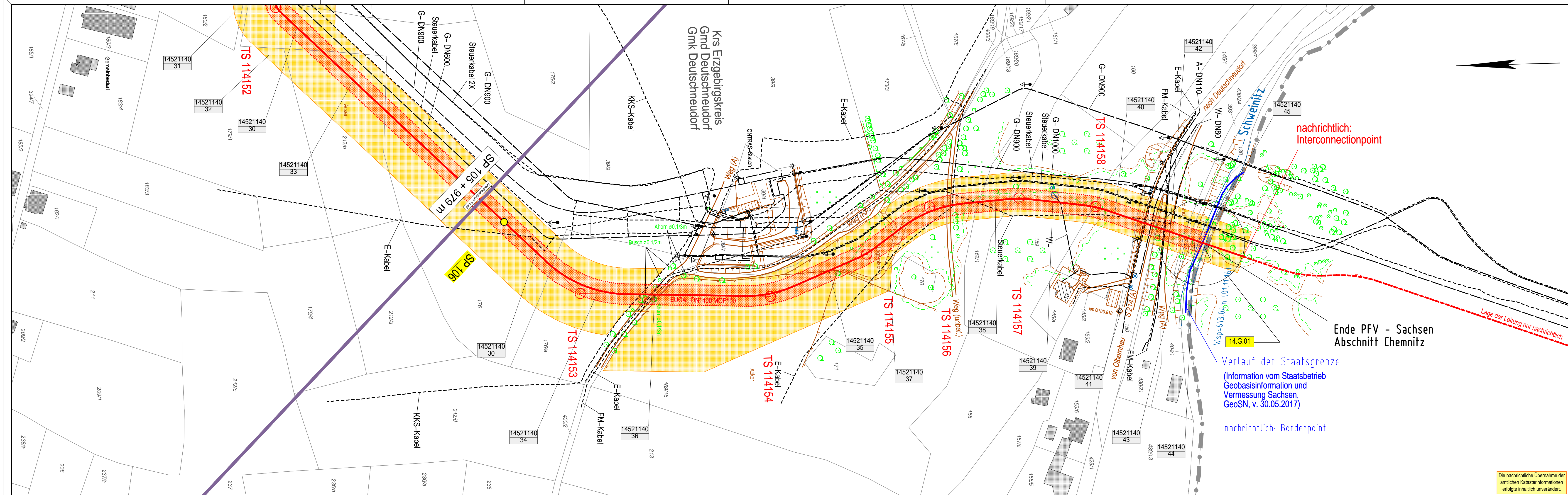
von SP 105 + 405 m bis SP 105 + 979 m

Maßstab: 1:1000

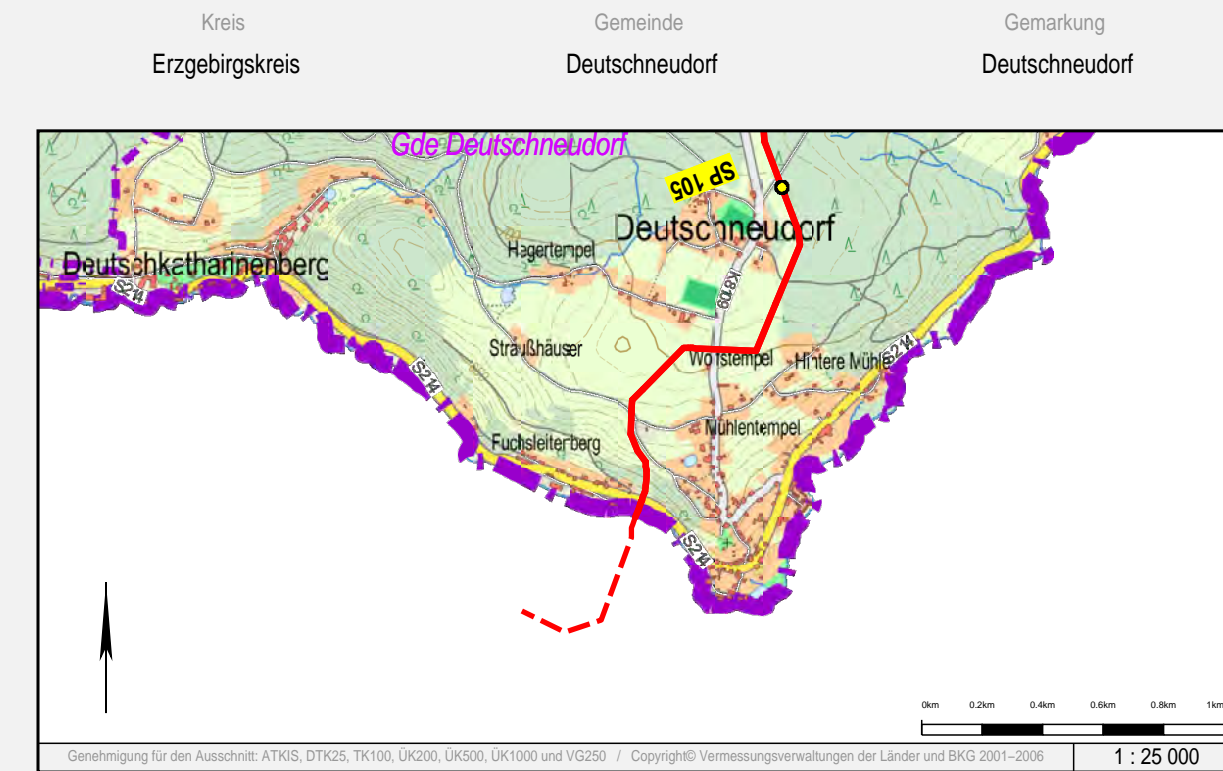
Plan-Nr.: 18.00.00.PL. 14.48

Revision: D





EUGAL  
DN 1400 MOP 100  
Lubmin nach Deutschneudorf



Rev.	erstellt		geprüft		freigegeben		Änderung
C	18.07.2017	Schaller/C&E	20.07.2017	Werner (ProLine)	21.07.2017	Breding (GASCADe)	Erstellung Endfassung
B	11.07.2017	Schaller/C&E					Interconnectionpoint eingetragen
A	12.01.2017	Schaller/C&E					Übernahme Lageplan-Rotpausen
-	05.09.2016	Schaller/C&E	20.07.2017	Werner (ProLine)	21.07.2017	Breding (GASCADe)	Ersterstellung

## Lageplan zur Planfeststellung

Sachsen – Chemnitz

Planfeststellungsverfahren

Unterlage 6.2

von SP 105 + 979 m bis SP 106 + 463 m

0m 20m 40m 60m 80m 100m

Maßstab 1:1000

Plan-Nr. 18.00.00.PL. 14.49

Revision C