

Auftraggeber / Vorhabensträger:

Projekt / Leitungsbezeichnung:

**EUGAL**  
Lubmin nach Deutschneudorf

Antragsunterlage:

Planfeststellungsverfahren  
Unterlage 6.1

Land: Sachsen (PFA Chemnitz)  
Kreis: Mittelsachsen  
Amt/Gde: Gde Reinsberg, Gde Halsbrücke, Gde Bobritzsch-Hilbersdorf

Planart: ÜK Blattsschnitte Lagepläne  
TK 25

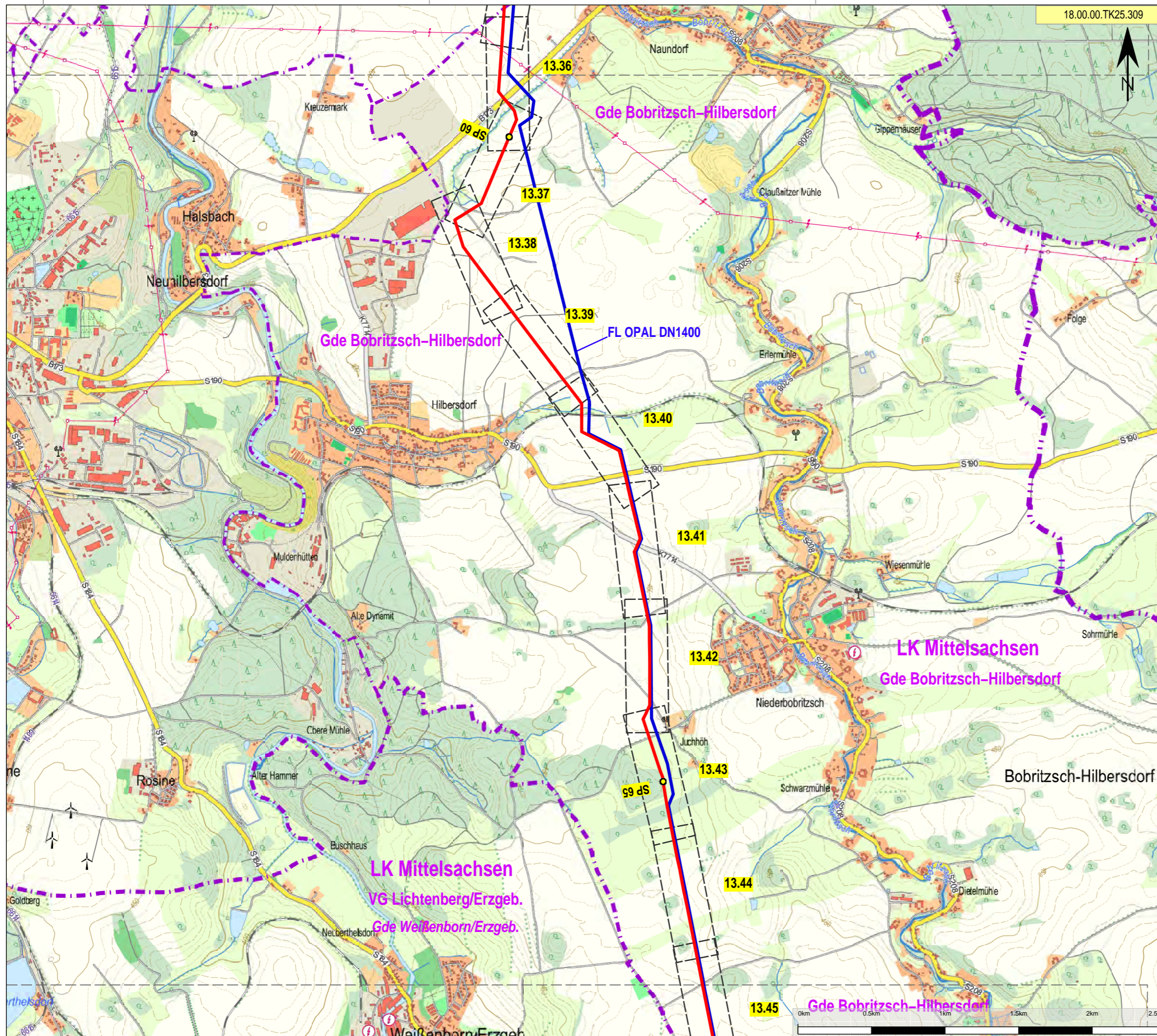
Maßstab: 1 : 25 000      Ausgabeformat A3  
Blatt: 18.00.00.TK25.308      Revision: B

	Datum	Bearbeiter
Stand:	02.10.2017	Köhler (GASCADE)
Gepr.:	02.10.2017	Stanislawski (Lange)
Freig.:	02.10.2017	Breiding (GASCADE)

Plan erstellt durch:


Legende:

	Leitungsachse Bestand
	Stationen Bestand
	Leitungsachse EUGAL
	Stationen EUGAL
	Stationierungspunkt
	Blattrahmen Lagepläne
	Verwaltungsgrenzen



18.00.00.TK25.309

Auftraggeber / Vorhabensträger:



Projekt / Leitungsbezeichnung:

**EUGAL**

Lubmin nach Deutschneudorf

Antragsunterlage:

Planfeststellungsverfahren  
Unterlage 6.1

Land: Sachsen (PFA Chemnitz)

Kreis: Mittelsachsen

Amt/Gde: Gde Bobritzsch-Hilbersdorf.

Planart: ÜK Blattschnitte Lagepläne  
TK 25

Maßstab: 1 : 25 000


Ausgabeformat A3

Blatt: 18.00.00.TK25.309





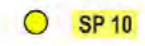


Revision: A

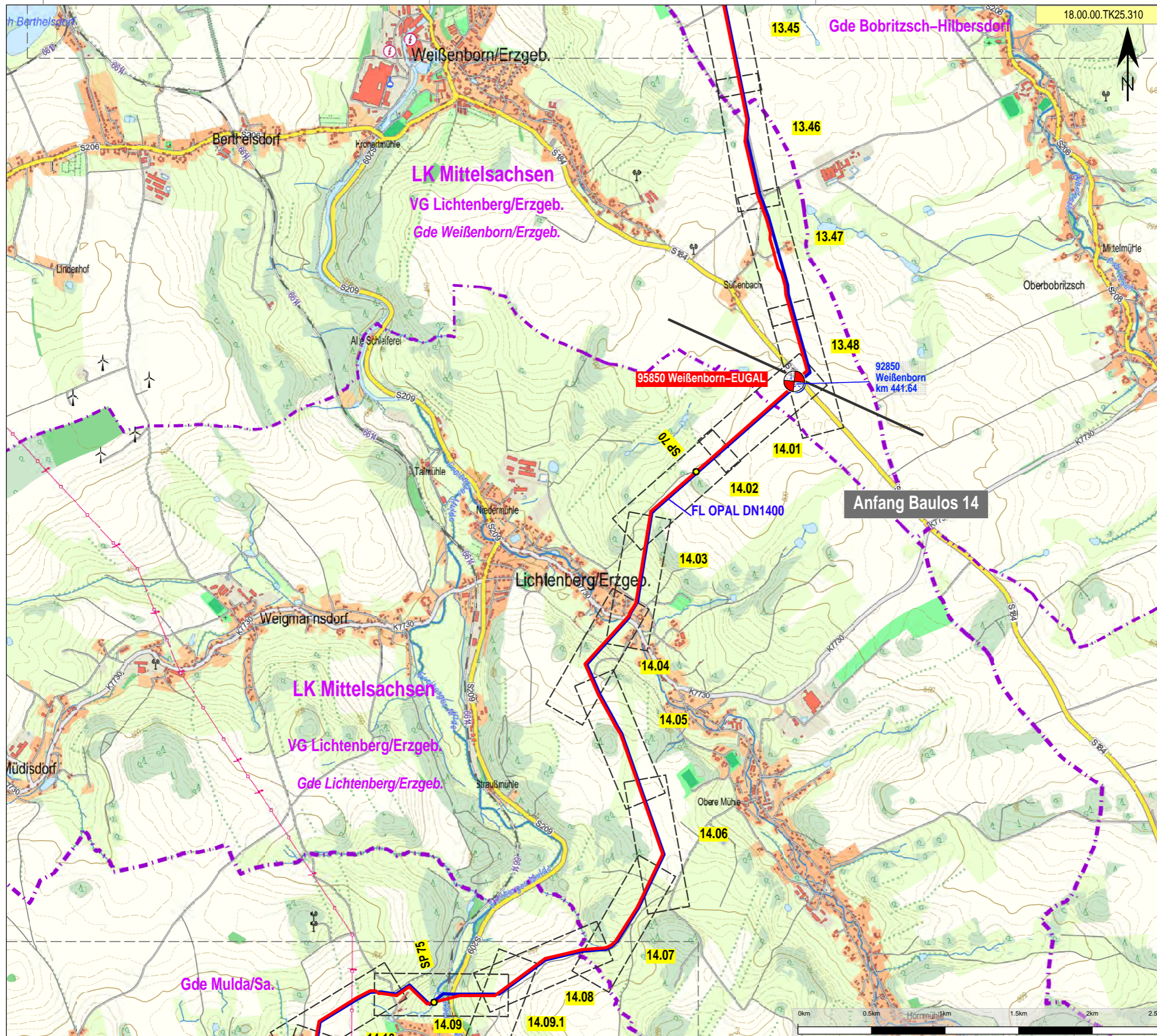
	Datum	Bearbeiter
Stand:	29.06.2017	Köhler (GASCADE)
Gepr.:	29.06.2017	Stanislawski (Lange)
Freig.:	30.06.2017	Breiding (GASCADE)

Plan erstellt durch:



Legende:

-  Leitungsachse Bestand
-  Stationen Bestand
-  Leitungsachse EUGAL
-  Stationen EUGAL
-  SP 10 Stationierungspunkt
-  Blattrahmen Lagepläne
-  Verwaltungsgrenzen



Auftraggeber / Vorhabensträger:

**GASCADE**

Projekt / Leitungsbezeichnung:

**EUGAL**  
Lubmin nach Deutschneudorf

Antragsunterlage:

Planfeststellungsverfahren  
Unterlage 6.1

Land: Sachsen (PFA Chemnitz)  
Kreis: Mittelsachsen  
Amt/Gde: Gde Bobritzsch-Hilbersdorf, VG Lichtenberg/Erzgeb.

Planart: ÜK Blattschnitte Lagepläne  
TK 25

Maßstab: 1 : 25 000      Ausgabeformat A3  
Blatt: 18.00.00.TK25.310      Revision: A

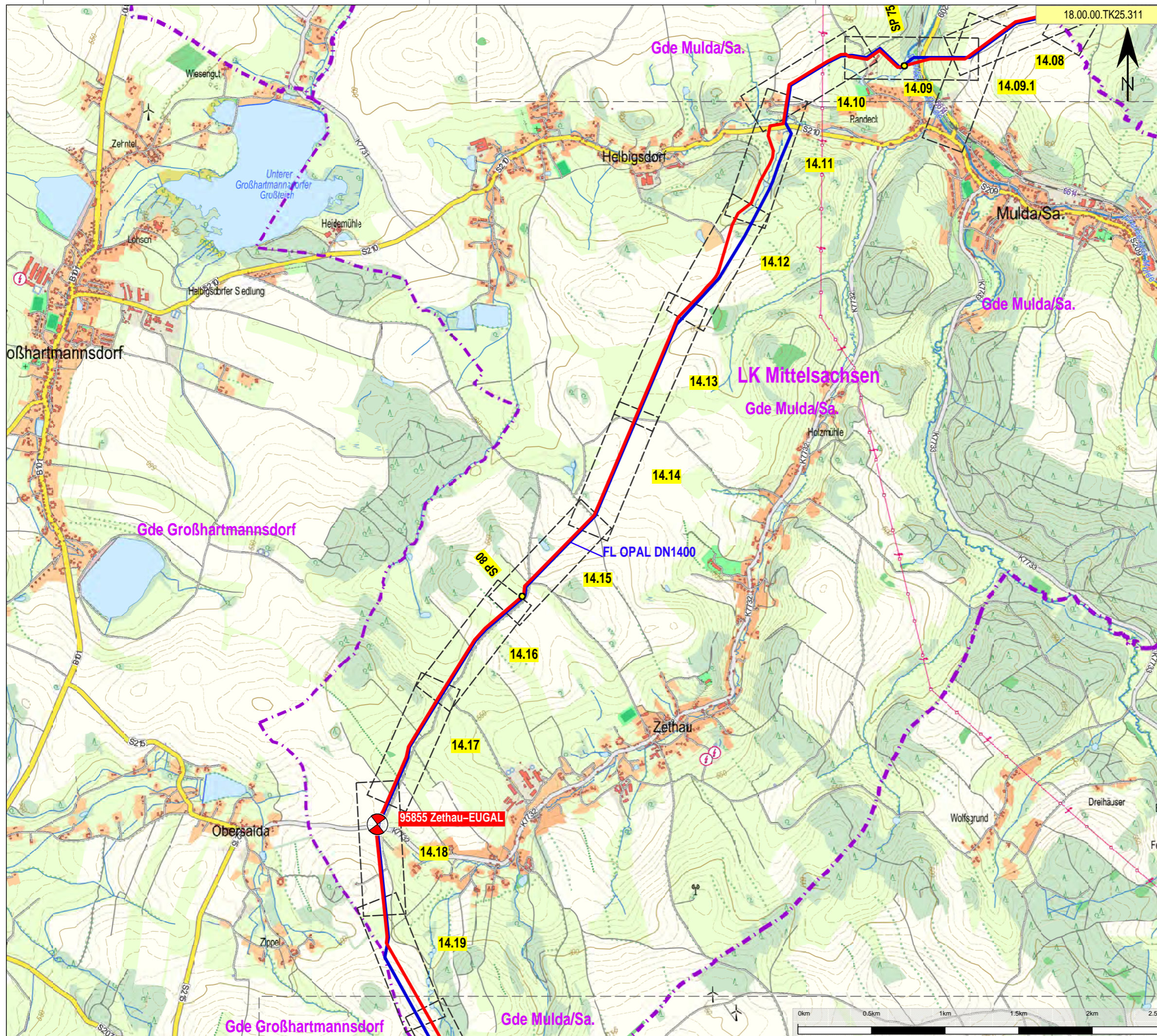
	Datum	Bearbeiter
Stand:	29.06.2017	Köhler (GASCADE)
Gepr.:	29.06.2017	Stanislawski (Lange)
Freig.:	30.06.2017	Breiding (GASCADE)

Plan erstellt durch:

**GASCADE**

Legende:

	Leitungsachse Bestand
	Stationen Bestand
	Leitungsachse EUGAL
	Stationen EUGAL
	Stationierungspunkt
	Blattrahmen Lagepläne
	Verwaltungsgrenzen



Auftraggeber / Vorhabensträger:

**GASCADE**

Projekt / Leitungsbezeichnung:

**EUGAL**  
Lubmin nach Deutschneudorf

Antragsunterlage:

Planfeststellungsverfahren  
Unterlage 6.1

Land: Sachsen (PFA Chemnitz)  
Kreis: Mittelsachsen  
Amt/Gde: Gde Mulda/Sa.

Planart: ÜK Blattsschnitte Lagepläne  
TK 25

Maßstab:	1 : 25 000	Ausgabeformat A3
Blatt:	18.00.00.TK25.311	Revision: A

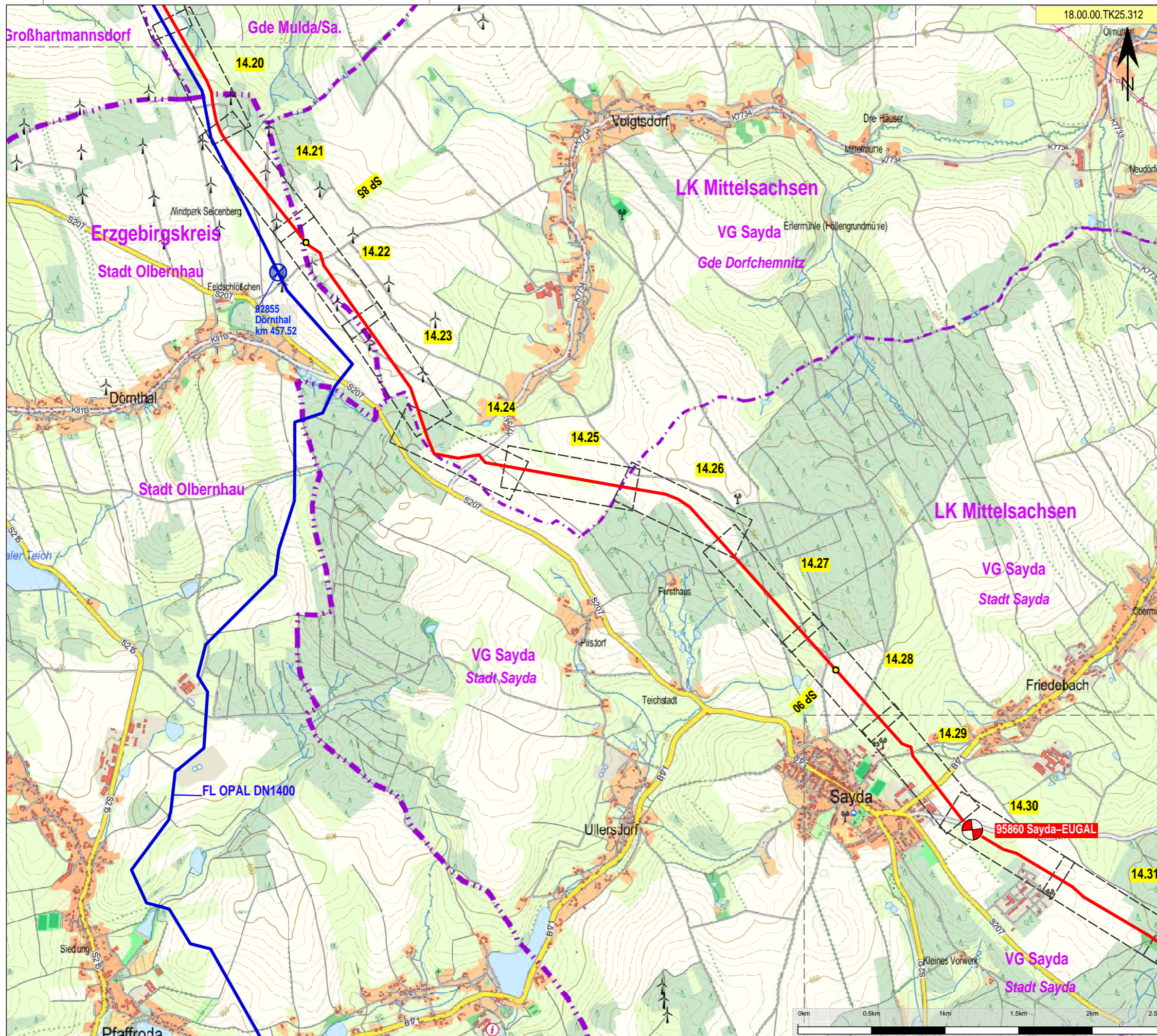
	Datum	Bearbeiter
Stand:	29.06.2017	Köhler (GASCADE)
Gepr.:	29.06.2017	Stanislawski (Lange)
Freig.:	30.06.2017	Breiding (GASCADE)

Plan erstellt durch:


**GASCADE**

Legende:

	Leitungsachse Bestand
	Stationen Bestand
	Leitungsachse EUGAL
	Stationen EUGAL
	Stationierungspunkt
	Blattrahmen Lagepläne
	Verwaltungsgrenzen



Auftraggeber / Vorhabensträger:



Projekt / Leitungsbezeichnung:

**EUGAL**  
Lubmin nach Deutschneudorf

Antragsunterlage:

Planfeststellungsverfahren  
Unterlage 6.1

Land: Sachsen (PFA Chemnitz)

Kreis: Mittelsachsen, Erzgebirgskreis

Amt/Gde: Gde Mulda/Sa., VG Sayda, Stadt Olbernhau


Planart: ÜK Blattschnitte Lagepläne  
TK 25

Maßstab: 1 : 25 000      Ausgabeformat A3

Blatt: 18.00.00.TK25.312      Revision: A

	Datum	Bearbeiter
Stand:	29.06.2017	Köhler (GASCADE)
Gepr.:	29.06.2017	Stanislowski (Lange)
Freig.:	30.06.2017	Breiding (GASCADE)

Plan erstellt durch:




Legende:

- Leitungsbachse Bestand
- Stationen Bestand
- Leitungsbachse EUGAL
- Stationen EUGAL
- SP 10      Stationierungspunkt
- Blattrahmen Lagepläne
- Verwaltungsgrenzen



Auftraggeber / Vorhabensträger:



Projekt / Leitungsbezeichnung:

**EUGAL**

Lubmin nach Deutschneudorf

Antragsunterlage:

Planfeststellungsverfahren  
Unterlage 6.1

Land: Sachsen (PFA Chemnitz)

Kreis: Mittelsachsen

Amt/Gde: VG Sayda, Gde Neuhausen/Erzgeb.

Planart: ÜK Blattsschnitte Lagepläne  
TK 25

Maßstab: 1 : 25 000


Ausgabeformat A3

Blatt: 18.00.00.TK25.313








Revision: A

	Datum	Bearbeiter
Stand:	29.06.2017	Köhler (GASCADE)
Gepr.:	29.06.2017	Stanislowski (Lange)
Freig.:	30.06.2017	Breiding (GASCADE)

Plan erstellt durch:



Legende:

-  Leitungsbach Bestand
-  Stationen Bestand
-  Leitungsbach EUGAL
-  Stationen EUGAL
-  SP 10 Stationierungspunkt
-  Blattstrahmen Lagepläne
-  Verwaltungsgrenzen



Auftraggeber / Vorhabensträger:

**GASCADE**

Projekt / Leitungsbezeichnung:

**EUGAL**  
Lubmin nach Deutschneudorf

Antragsunterlage:

Planfeststellungsverfahren  
Unterlage 6.1

Land: Sachsen (PFA Chemnitz)  
Kreis: Mittelsachsen, Erzgebirgskreis  
Amt/Gde: Gde Neuhausen/Erzgeb., VG Seiffen/Erzgeb.

Planart: ÜK Blattschnitte Lagepläne  
TK 25

Maßstab: 1 : 25 000      Ausgabeformat A3  
Blatt: 18.00.00.TK25.314      Revision: B

	Datum	Bearbeiter
Stand:	02.10.2017	Köhler (GASCADE)
Gepr.:	02.10.2017	Stanislowski (Lange)
Freig.:	02.10.2017	Breiding (GASCADE)

Plan erstellt durch:

**GASCADE**

Legende:

	Leitungsachse Bestand
	Stationen Bestand
	Leitungsachse EUGAL
	Stationen EUGAL
	Stationierungspunkt
	Blattrahmen Lagepläne
	Verwaltungsgrenzen