





Legende

Projektinformationen Planung EUGAL

-  Antragstrasse
-  Stationierung
-  GDRM-Anlage





Leitungsnetz OGT

-  OPAL



Europäische Schutzausweisungen


-  FFH-Gebiete


Betrachtete FFH-Gebiete

-  Bobritzschtal (Unterlage 10.7)
-  Oberes Freiburger Muldetal (Unterlage 10.8)
-  Flöhatal (Unterlage 10.9)
-  Buchenwälder und Moorwald bei Neuhausen und Olbernhau (Unterlage 10.10)

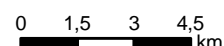
Administrative Grenzen

-  Staatsgrenze
-  Grenze Planungsregion


**EUGAL** DN 1400
Antragsunterlagen zum Planfeststellungsverfahren, Freistaat Sachsen
Teil D, Unterlage 10 - NATURA 2000

**GASCAD**

Netz NATURA 2000 - FFH-Gebiete		Maßstab 1:200.000	Anhang 01
Datum	Name	PFA Chemnitz	Ausgabeformat: DIN A3
Bearb.	26.09.2017	Ernst	Blatt 01
Gepr.	27.09.2017	Baakes	
Freig.	28.09.2017	Breiding	
Stand	25.09.2017		



0 1,5 3 4,5 km



Ing.- und Planungsbüro
LANGE GbR
Carl-Peschken-Str. 12
47441 Moers
Tel.: +49 2841 7905 - 0
Fax: +49 2841 7905 - 55
Email: info@langegbg.de
www.langegbg.de

© GeoBasis-DE / BKG 2015/2016 powered by geoGLIS oHG (©2016), www.onmaps.de
Path: O:\EUGAL\ArcGIS\Layout\PFV\TeilD10_Natura2000\PFV_OEUGAS_PFFV_C_D_10_Natura2000_UK200_NetzNaturaFFH_Anhang1.mxd