













Zeichenerklärung

Grunderwerb

- | | |
|---|--|
|  | zu erwerbende Fläche für den Straßenbau /Nebenanlagen |
|  | zu erwerbende Fläche für LBP und Dritte |
|  | Grunderwerb für Stadt Plauen |
|  | rückständiger Grunderwerb und rückständiger Grunderwerb für Dritte |
|  | zum Straßenbau vorübergehend in Anspruch zu nehmende Fläche |
|  | dauernd zu belastende Fläche |
|  | dauernd zu belastende Fläche für LBP und LBP Dritte (Stadt Plauen) |
|  | geplanter Gebäudeabruch für den Straßenbau |

- | | | | |
|---|--------------------|--------------------|---|
| 3 | 14/2 | 448 m ² | Flur / Flurstück / Größe des Flurstücks |
| 1.02.3 | 345 m ² | | lfd. Nr. im Grunderwerbsverzeichnis/Größe der Teilfläche
1 Nr. des Grunderwerbsplanes
02 lfd. Nr. des betroffenen Flurstücks
3 Teilfläche eines Flurstücks |
|  | | | Gemarkungsgrenze |
|  | | | Flurgrenze |
|  | | | Flurstücksgrenze |
| außerhalb / innerhalb des Baufeldes | | | |
|  | | | Flurstücksnummer |
- 116/12



Koordinatensystem RD 83 mit NHN 92 Höhen

Entwurfsbearbeitung:

bp bauplanung plauen gmbh
ingenieure und architekten

Bereich Tief- und Verkehrsbau

08523 Plauen Bahnhofstraße 61 www.bauplanung-plauen.de
Tel.: 03741/215 148 Fax: 03741/215 145 E-Mail: tiefbau@bauplanung-plauen.de

	Datum	Name
bearbeitet:	11.09.2020	Kratz
gezeichnet:	11.09.2020	Michel
geprüft:		W. G.



Freistaat Sachsen
Gesamt für Straßenbau und Verkehr (LAS)
Verwaltungsbereich Straßenbau
Postfach 10 15 53
09103 Plauen

+49 3741 1480-0; Fax: +49 3741 1480-110
stelle.nl-plauen@lasuv.sachsen.de

	Datum:	Name:
bearbeitet:		
gezeichnet:		
geprüft:		

Nr.	Art der Änderung	Datum	Zeichen

TESTSTELLUNGSENTWURF

Landesamt für Straßenbau und Verkehr (LASuV)
Niederlassung Plauen
Bundesstraße B 92
NK 5538 112 Station 0,836 bis
NK 5538 042 Station 0,031

Unterlage / Blatt-Nr.:	10 / 2
------------------------	--------

Grunderwerbsplan 2

MaViS-Nr.: 0000 2200

Maßstab: 1 : 500

92 Ausbau in Plauen, Trockentalstraße

Bau-km 0+000 - 0+676