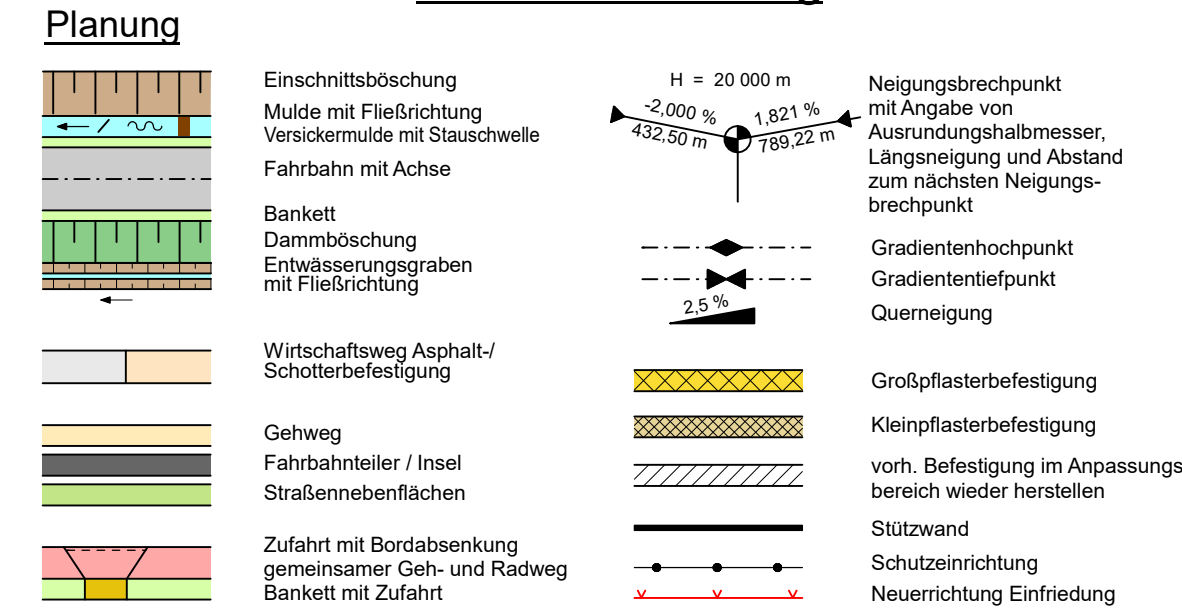
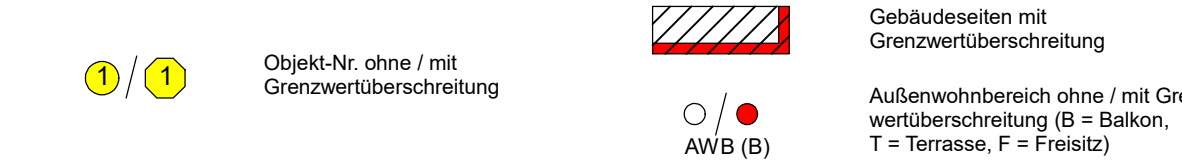
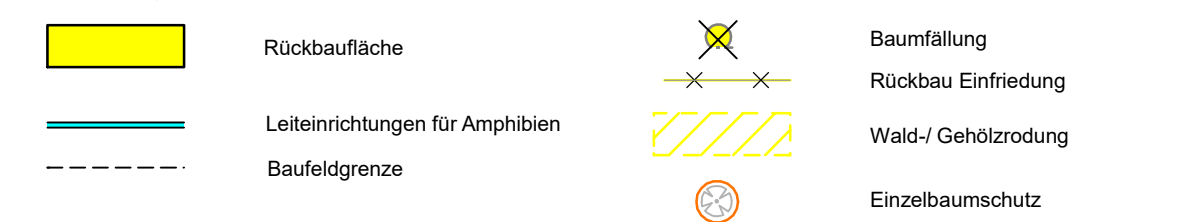




Zeichenerklärung



Immissionsschutz

Sonstiges

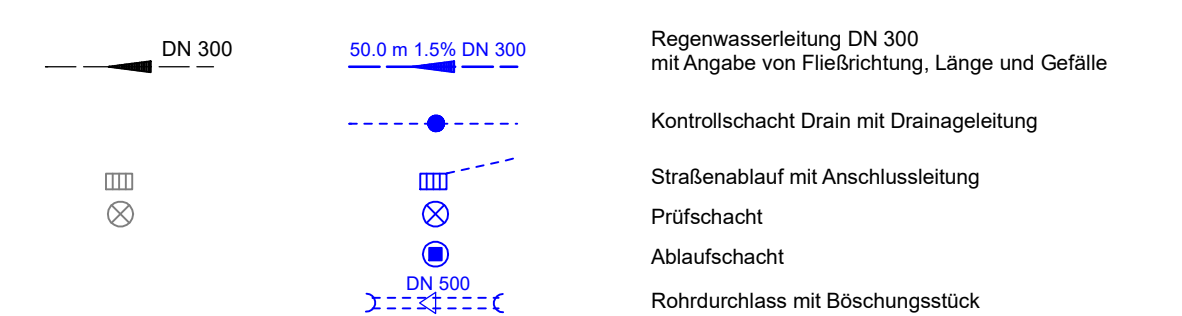
Versorgungseinrichtungen

vorhanden




Entwässerung

vorhanden



Grundplan hergestellt:			GEO-METRIK-Ing. GmbH Dresden			Ergänzungen	
Anlage			Grundplan			Datum	
Blatt-Nr.						Name	
Reg.-Nr.	5714201009		Kreis: Nordsachsen				
Lagesystem	ETRS 89		Gemarkung: Sitzenroda, Ochsenaaal, Schmannewitz				
Höhensystem	DHHN 92		Straße: S 24				
bearbeitet	08/2014	Altendorf	Station:			Firmenadresse	
gezeichnet	09/2014	Schulze	von: NK 4543 201	Station 1+036	GEO-METRIK-IG mbH Dresden		
geprüft:	02.09.14	Gampe	bis: NK 4643 071	Station 1+020	Heinrich-Zille-Straße 8 01471 Radeburg Tel. 035208-80901		

1	2	3	4	5	6

INGENIEUR- GESELLSCHAFT MBH		<h1>KEMPA</h1>			
<h2>NIEDERLASSUNG HALLE</h2>				Datum	Zeichen
Wolfensteinstraße 23 06114 Halle (Saale)		Telefon 0345 / 52558-0 Telefax 0345 / 52558-20		bearbeitet	06/2022 Ferl
				gezeichnet	06/2022 Pyatova
				geprüft:	06/2022
				 Kaulbars	


Landesamt für Straßenbau und Verkehr Niederlassung Leipzig Maximilianallee 3 04129 Leipzig Tel.: 0341/24222-0 Fax: 0341/9124379 E-Mail: Poststelle.NL-Leipzig@ lasuv.sachsen.de	Bearbeitet:
	Geprüft:
	Projekt-Nr.:

Nr.	Art der Änderung	Datum	Zeichen

FESTSTELLUNGSENTWURF

<p>LANDESAMT FÜR STRASSENBAU UND VERKEHR</p>  <p>Freistaat SACHSEN</p>	<p>Unterlage / Blatt-Nr.: 5 / 6</p> <p>Lageplan</p>
<p>S 24 / Wermisdorf-Torgau / NK 4543 201 St. 1,048 bis NK 4643 071 St. 0,833</p>	<p>Maßstab: 1 : 1.000</p>
<p>MaViS - Projekt - Nr. M 0000 1871</p>	

S 24
Ausbau nördlich Schmannewitz
Ertüchtigung Walderschließungsweg

<p>aufgestellt: Landesamt für Straßenbau und Verkehr, NL Leipzig</p> <p style="text-align: center;">  Markus Heier Niederlassungsleiter </p> <p>Leipzig, den 20.09.2022</p>	