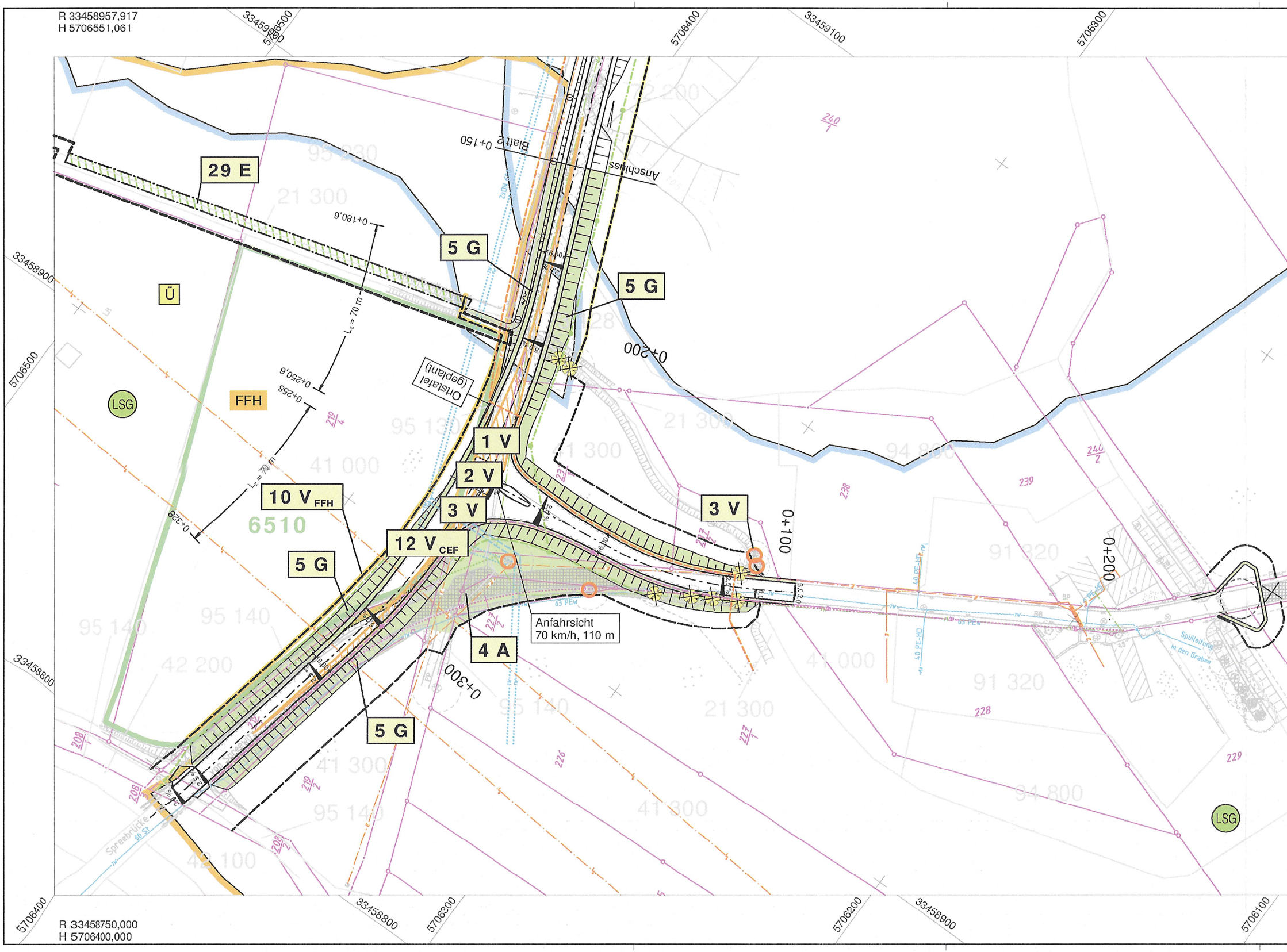
R 33458957,917
H 5706551,061
33459000
5706500
5706400
33459100
5706300
33458900
33458800
R 33458750,000
H 5706400,000
5706200
5706100
29 E
5 G
5 G
5 G
5 G
1 V
2 V
3 V
3 V
4 A
10 V FFH
12 V CEF
Ü
LSG
LSG
FFH
6510
0+150
Blatt 2
Anschluss
0+180,6
0+250,6
0+258
0+328
Lz = 70 m
Lz = 70 m
0+200
0+100
0+200
0+300
Ortstafel (geplant)
Anfahrsicht
70 km/h, 110 m
95 230
21 300
95 130
41 000
41 300
21 300
94 800
91 320
91 320
41 000
95 140
95 140
42 200
95 140
21 300
41 300
95 140
41 300
94 800
42 100
240/1
246/2
238
239
228
229
226
219/4
219/2
227/1
227/2
208/1
208/2
Spreebrücke
Spülleitung in den Graben
63 PEw
40 PE-HD
Zx DN 60
BP
GP
BB

Projekt: LUP_K9281_Spreestrasse_LBP_aktuell CARD/1 Version 8.442
Datei/ Objekt: U09-07_LBP.PLT / U09-07_LBP
Größe: 154,0 x 29,7 = 0,458 m²
Stand/ Bearbeiter: 20.01.16 / Gu
geplottet: 05.12.16 mit Card_VIC.stf

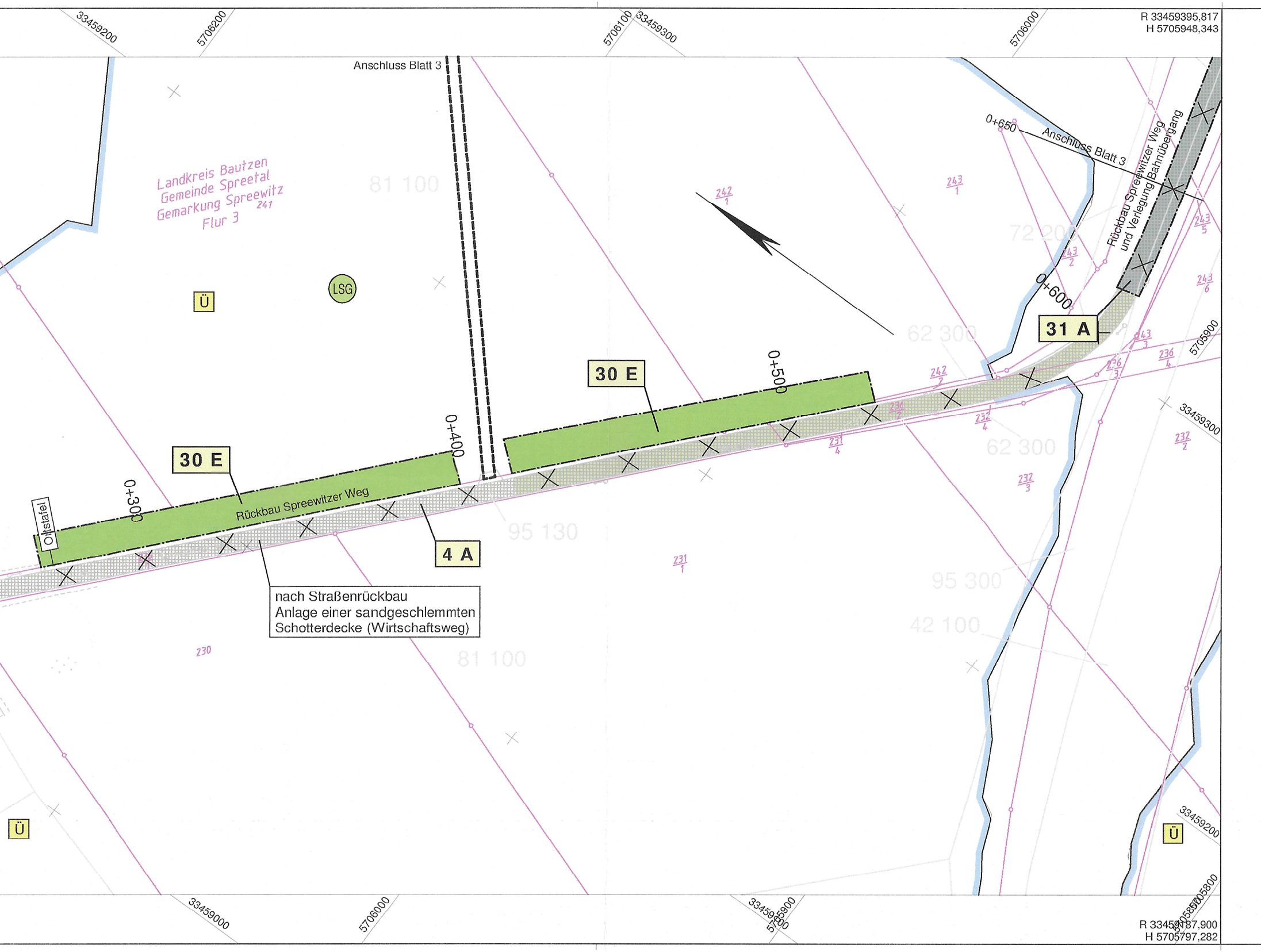
R 33459395,817
H 5705948,343
33459200
5706200
5706100
33459300
5706000
Anschluss Blatt 3
0+650
Anschluss Blatt 3
Rückbau Spreewitzer Weg
und Verlegung Bahnübergang
Landkreis Bautzen
Gemeinde Spreetal
Gemarkung Spreewitz
Flur 3
241
81 100
242
1
243
1
72 200
243
2
243
5
243
6
Ü
LSG
0+600
31 A
62 300
0+500
30 E
242
2
236
2
236
3
236
4
243
3
5705900
0+400
232
4
231
4
62 300
33459300
232
2
232
3
30 E
0+300
Rückbau Spreewitzer Weg
Ortstafel
4 A
95 130
231
1
95 300
nach Straßenrückbau
Anlage einer sandgeschlemmten
Schotterdecke (Wirtschaftsweg)
42 100
230
81 100
Ü
Ü
33459200
33459000
5706000
33459900
5705900
5705800
R 33459187,900
H 5705797,282

# Zeichenerklärung

## Vermeidungsmaßnahmen

| | |
|---|---|
| – – – | Baufeldgrenze |
| ━ | Bautabuzone |
| ○/▭ | Baum- bzw. Gehölzschutz (i.d.R. Stammummantellung oder Schutzzaun, ggfs. Baggermatratze sowie Wurzel- und Kronenschnitt) |

## Ausgleichs- und Ersatzmaßnahmen

**Anlage**

| | |
|---|---|
| ▩ | Anlage von Waldflächen auf Straßenrückbauflächen |
| 🟩 | Anlage einer Feldhecke |

**Entwicklung**

| | |
|---|---|
| ▨ | Ergänzung von Ufergehölzen |
| ⬚ | Maßnahmengrenze |

## Gestaltungsmaßnahmen

| | |
|---|---|
| ▢ | Landschaftsrasenansaat auf Straßennebenflächen |
| ▦ | Landschaftsrasenansaat auf Straßenrückbauflächen |

## Maßnahmekennung

**1.1 A**$_{\text{CEF}}$

- Index
- Maßnahmentyp
- Nr. Einzelmaßnahme
- Nr. Komplexmaßnahme

**Erläuterung Maßnahmentyp**

| | |
|---|---|
| **V** | Vermeidungsmaßnahme |
| **A** | Ausgleichsmaßnahme |
| **E** | Ersatzmaßnahme |
| **G** | Gestaltungsmaßnahme |

**Erläuterung Index**

| | |
|---|---|
| **FFH** | Schadensbegrenzungsmaßnahme (Vermeidungs- und Minderungsmaßnahme) gemäß FFH-Verträglichkeitsprüfung zum Vorhaben |
| **CEF** | Vermeidungs-/Minderungs- bzw. vorgezogene Ausgleichsmaßnahme gemäß Artenschutzbeitrag zum Vorhaben |

## Maßnahmennummer und Beschreibung

| | |
|---|---|
| **1 V** | Schutz des Oberbodens |
| **2 V** | Schutz des Grund- und Oberflächenwassers |
| **3 V** | Schutz baufeldnaher Vegetation |
| **4 A** | Rückbau nicht mehr benötigter Straßenflächen |
| **5 G** | Eingrünung der Verkehrsanlage |
| **10 V**$_{\text{FFH}}$ | Ausweisung von Bautabuzonen |
| **12 V**$_{\text{CEF}}$ | Baufeldfreimachung außerhalb der Vegetationszeit |
| **29 E** | Ergänzung von Ufergehölzen in gehölzfreien Grabenabschnitten |
| **30 E** | Anlage einer wegbegleitenden Feldhecke entlang Straßenrückbaustrecke |
| **31 A** | Anlage von Waldflächen auf Straßenrückbaustrecke |

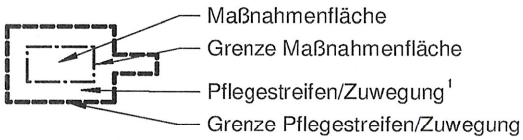
Maßnahmenfläche
Grenze Maßnahmenfläche
Pflegestreifen/Zuwegung[1]
Grenze Pflegestreifen/Zuwegung

[1] Der Pflegestreifen/die Zuwegungsfläche verbleibt im Ist-Zustand, d.h. er/sie bleibt unverändert und dient lediglich der Zuwegung für Pflegearbeiten an der Maßnahmenfläche! In vorhandene Weidezäune am Beginn einer Zuwegung werden Tore eingebaut.

## Biotoptypen

| | |
|---|---|
| | **Fließgewässer** |
| 21 300 | Graben, Kanal |
| | **Wirtschaftsgrünland** |
| 41 000 | Wirtschaftsgrünland |
| 41 300 | Intensivgrünland, artenarm |
| | **Ruderalflur, Staudenflur** |
| 42 100 | trocken-frisch |
| 42 200 | feucht-nass |
| | **Baumreihe (linear)** |
| 62 300 | eine Laubbaumart |
| | **Nadelwald (Reinbestand)** |
| 72 200 | Kiefer |
| | **Laub-Nadel-Mischwald** |
| 73 128 | Eiche, Kiefer, Birke |
| | **Acker** |
| 81 000 | Acker |
| | **Wohngebiet** |
| 91 320 | bäuerlicher Hofstandort, Einzelgehöft, Aussiedlerhof, Landgasthof |
| | **Grün- und Freiflächen** |
| 94 800 | Garten, Gartenbrachen, Grabeland |
| | **Verkehrsflächen** |
| 95 130 | sonstige Straße |
| 95 140 | Wirtschaftsweg, sonstige Wege |
| 95 230 | Parkplatz, sonstige Plätze (unversiegelt) |
| 95 300 | Bahnanlage (Gleisanlagen und Bahnbetriebsgelände) |
| 95 600 | Verkehrsbegleitgrün |

## Lebensraumtypen nach Anhang I FFH-Richtlinie (Auswahl)

| | |
|---|---|
| 6510 | Flachland-Mähwiese |

## Technische Planung

| | |
|---|---|
| ▤ | Trasse des geplanten Vorhabens |
| × × × | Wegerücknau |

## LAGE DES BLATTSCHNITTES

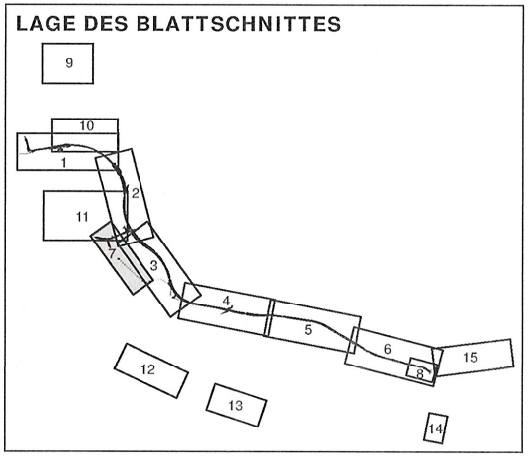
9
10
1
2
11
7
3
4
5
6
8
15
12
13
14

## Sonstige Informationen

| | |
|---|---|
| — — | Baumfällgrenze (Wald) |
| ☒ ☒ | Baumfällung (Einzelbaum) |
| FFH | Grenze des FFH-Gebietes "Spreetal und Heiden zwischen Uhyst und Spremberg" |
| LSG | Landschaftsschutzgebiet |
| Ü | Überschwemmungsgebietsgrenze (festgesetzt gemäß § 72 SächsWG) |

| | |
|---|---|
| Bearbeitung LBP:<br>LUP Landschafts- und Umweltplanung GmbH<br>Ein Unternehmen der VIC-Gruppe<br>VIC Landschafts- und Umweltplanung GmbH<br>Niederlassung Dresden<br>Ammonstraße 35 - Ammonhof<br>01067 Dresden<br>Tel (0351) 499 06 00<br>Fax (0351) 499 07 20<br>E-mail post.lup@vic-gmbh.de<br>H. Ammann | Bearbeitet: 11/2016 Ringkamp<br>Gezeichnet: 11/2016 Günther<br>Geprüft: 11/2016 Petzoldt<br>Projekt-Nr.: P03.000134 |
| Landratsamt Bautzen<br>Straßen- und Tiefbauamt<br>Bahnhofstraße 4<br>02625 Bautzen<br>Tel.: 03591 / 5251 66000<br>Fax: 03591 / 5250 66000<br>E-Mail: sta@lra-bautzen.de | Bearbeitet:<br>Geprüft:<br>Projekt-Nr.: |

| | | | |
|---|---|---|---|
| | | | |
| | | | |
| | | | |
| Nr. | Art der Änderung | Datum | Zeichen |

# FESTSTELLUNGSENTWURF

| | |
|---|---|
| budyšin bautzen DER LANDKREIS<br>K 9281 / Spreewitz - Neustadt / NK 4452 102 Stat. 0,000 - NK 4552 005 Stat. 7,729 | Unterlage 9.2 / Blatt-Nr.: 7<br>Maßnahmeplan |
| PROJIS-Nr.: | Maßstab: 1:1000 |

# Neu- und Ausbau des 2. Bauabschnittes der K 9281
## einschließlich Brückenbauwerk über die Spreeaue
### Landschaftspflegerischer Begleitplan

aufgestellt:
Landratsamt Bautzen
Straßen- und Tiefbauamt

Bautzen, den 19. 12. 16

Michael Reißig
Amtsleiter