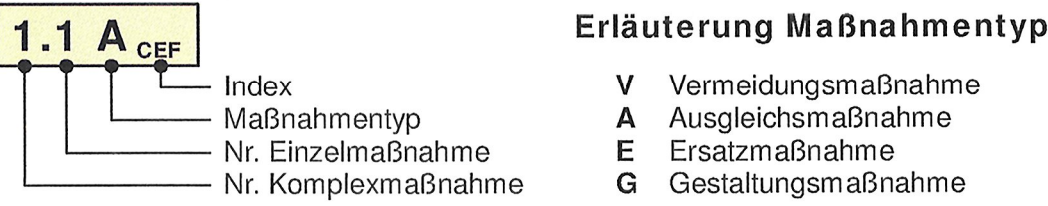


Zeichenerklärung  
Maßnahmen

- trassenbegleitender Maßnahmenplan (streckenbegleitende Maßnahmen siehe dort)
- externer Maßnahmenplan
- Neuanlage eines Gewässers (Wasserlache)
- Entwicklung von Gewässern bzw. wechselfeuchten Standorten
- Anlage Gehölzflächen

Maßnahmekennung



Erläuterung Index  
FFH Schadensbegrenzungsmaßnahme (Vermeidungs- und Minderungsmaßnahme) gemäß FFH-Verträglichkeitsprüfung zum Vorhaben  
CEF Vermeidungs-/Minderungs- bzw. vorgezogene Ausgleichsmaßnahme gemäß Artenschutzbeitrag zum Vorhaben

Maßnahmennummer und Beschreibung

- 20 E Anlage eines Feldgehölzes auf Weidefläche
- 21 E Anlage eines Feldgehölzes auf Weidefläche
- 22 E Vertiefung eines vorhandenen Grabens
- 23 E Anlage eines Kleingewässers auf Weidefläche
- 24 A Anlage eines Kleingewässers auf Weidefläche
- 25 E Anlage eines Kleingewässers auf Weidefläche
- 26 E Anlage eines Kleingewässers auf Weidefläche
- 27 E Anlage einer wegbegleitenden Strauchhecke auf Intensivgrünland
- 28 E Ergänzung von Ufergebüsch in gehölzfreien Grabenabschnitten
- 29 E Ergänzung von Ufergehölzen in gehölzfreien Grabenabschnitten
- 30 E Anlage einer wegbegleitenden Feldhecke entlang Straßenrückbaustrecke
- 31 A Anlage von Waldflächen auf Straßenrückbaustrecke
- 32 E Entkrautung eines verlandenden Stillgewässers bzw. Anlage eines Kleingewässers auf Verlandungsvegetation
- 33 E Anlage eines Waldtümpels auf Waldwiese
- 34 E Anlage eines Kleingewässers auf Feuchtgrünland
- 35 E Teilvertiefung und Erweiterung einer vorhandenen Wiesenlache
- 36 E Teilvertiefung einer vorhandenen Wald- und Wiesenlache
- 37 E Anlage von Gehölz- und Strauchgruppen auf Grünland (Abpflanzung Rodelberg)
- 38 E Anlage einer Streuobstwiese auf Grünland
- 39 A Anlage einer Baumreihe auf Acker bzw. Radweggrünstreifen

Technische Planung

Trasse des geplanten Vorhabens

Schutzgebiete

- FFH Grenze des FFH-Gebietes "Spreetal und Heiden zwischen Uhyst und Spremberg"
- LSG Landschaftsschutzgebiet
- ÜÜ Überschwemmungsgebietsgrenze (festgesetzt gemäß § 72 SächsWG)


Grenze Untersuchungsraum LBP

Bearbeitung LBP:	VIC Landschafts- und Umweltplanung GmbH Niederlassung Dresden Ammonstraße 35 - Ammonhof 01067 Dresden Tel. (0351) 499 06 00 Fax (0351) 499 07 20 E-mail post.lup@vic-gmbh.de <i>H. Reimann</i>	Bearbeitet: 11/2016 Ringkamp Gezeichnet: 11/2016 Günther Geprüft: 11/2016 Petzoldt Projekt-Nr.: P03.000134
------------------	---	---


 <b>Landratsamt Bautzen</b>  Straßen- und Tiefbauamt Bahnhofstraße 4 02625 Bautzen	Bearbeitet:
	Geprüft:
	Projekt-Nr.:

Nr.	Art der Änderung	Datum	Zeichen

FESTSTELLUNGSENTWURF

 K 9281 / Spreewitz - Neustadt / NK 4452 102 Stat. 0.000 - NK 4552 005 Stat. 7.729 PROJIS-Nr.:	Unterlage 9.1 / Blatt-Nr.: 2 Maßnahmenübersicht Spreeniederung zwischen Spreewitz-Siedlung und Neustadt Maßstab: 1 : 10.000
---	---

Neu- und Ausbau des 2. Bauabschnittes der K 9281 einschließlich Brückenbauwerk über die Spreeaue  
Landschaftspflegerischer Begleitplan

aufgestellt: Landratsamt Bautzen Straßen- und Tiefbauamt  Bautzen, den 19. 12. 16	 Michael Reißig Amtsleiter
---	---