



Krümmung
Maßstab: 200/R [cm]



Überhöhung
Maßstab: 0,4 x U [mm]

linke Schiene

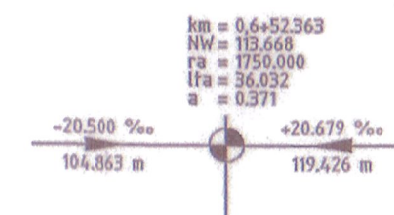
rechte Schiene



Geschwindigkeit
Maßstab: 0,4 x km/h [mm]

V_{max}

Zeichenerklärung



Neigungsbrechpunkt mit Angabe von Gefälle (-) und Steigung (+) in Promille, Länge der Gefälle- und Steigungsstrecke und Ausrundungsradius

114.373

Tiefpunkt

114.407

Hochpunkt

Auftrag

Abtrag

Zeichenerklärung Entwässerung

Rohrleitung

Planung

TSR DVB

Teilsickerrohr
Gleisplanumsentwässerung

Schacht

SEDD

Bestand


DVB

Planung

1	2	3	4
Fachplaner:	OBERMEYER PLANEN + BERATEN GmbH	Niederlassung Dresden 01097 Dresden Eberswalder Straße 1 Tel.: 0351 / 80 89 300 Fax: 0351 / 80 89 333	Datum Zeichen
bearbeitet:	28.01.2019	Brenner	
gezeichnet:	28.01.2019	Schenk	
geprüft:			

Nr.	Art der Änderung	Datum	Zeichen

FESTSTELLUNGSENTWURF

	Dresdner Verkehrsbetriebe AG Center Infrastruktur - Engineering - Tel.: 0351/857-2136	Unterlage / Blatt-Nr.: 6 / 4
PROJIS-Nr.:	Maßstab: 1:250 / 25	Höhenplan Achse A036R
Steinbacher Straße zwischen Hebbelplatz und Chamissostraße inklusive Haltestelle Chamissostraße		
aufgestellt: Dresden, Dresden Dresdner Verkehrsbetriebe AG 1. März 2019		
Hemmersbach Hapusch Center Infrastruktur		