

Lageplan: RD13, Gauß-Krüger, 3 Grad, 5. Streifen (RD13\_GK3 [5])  
Höhenplan: NN-Höhen in DHHN02 (DHHN02)




Hinweis zu den Urheberrechten:  
Herangegeber: Dresdner Verkehrsbetriebe AG (DVB)  
Geodaten: © Staatsbetrieb Geobasisinformation und Vermessung Sachsen (GeoBIS)  
Fachplan: © Dresdner Verkehrsbetriebe AG (DVB)

Ausdruck von Daten:  
Beim Ausdruck von Daten ist der obenstehende Hinweis zu den Urheberrechten zu beachten sowie  
denstehende Herausgeber und Rechteinhaber in den Ausdruck aufzunehmen.

1	2	3
Fachplaner:		
	Niederlassung Dresden 01097 Dresden Eberswalder Straße 1 Tel.: 0351 / 80 89 300 Fax: 0351 / 80 89 333	
bearbeitet:	28.01.2019	Nölle
gezeichnet:	28.01.2019	Kuberski
geprüft:		

Nr.	Art der Änderung	Datum	Zeichen

## FESTSTELLUNGSENTWURF

	Dresdner Verkehrsbetriebe AG Center Infrastruktur - Engineering - Tel.: 0351/867-2136	Unterlage / Blatt-Nr.: 16.3 / 3
PROJIS-Nr.:	Kanallängsschnitt SE-DD	Maßstab: 1:250/25
Steinbacher Straße zwischen Hebbelplatz und Chamissostraße inklusive Haltestelle Chamissostraße		
aufgestellt: Dresden, Dresdner Verkehrsbetriebe AG 1.1.1	4. März 2019 	
Hammersbach	p.m. Hammersbach Centerleiter Infrastruktur	