




Zeichenerklärung

Ausgleichs- und Ersatzmaßnahmen

Entwicklung

- | | |
|-------------------------------------------------------------------------------------|----------------------------------------------|
|  | Teilvertiefung einer vorhandener Wasserlache |
|  | Erweiterung einer vorhandenen Wasserlache |
|  | Maßnahmengrenze |

Maßnahmekennung

- 1.1 A_{CEF}**
- Index
 - Maßnahmentyp
 - Nr. Einzelmaßnahme
 - Nr. Komplexmaßnahme

Erläuterung Maßnahmentyp

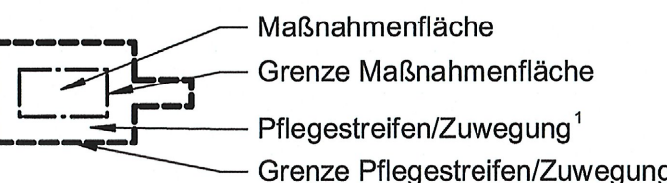
- V** Vermeidungsmaßnahme
A Ausgleichsmaßnahme
E Ersatzmaßnahme
G Gestaltungsmaßnahme

Erläuterung Index

- | | |
|------------|---------------------------------------------------------------------------------------------------------------------|
| FFH | Schadensbegrenzungsmaßnahme (Vermeidungs- und Minderungsmaßnahme)
gemäß FFH-Verträglichkeitsprüfung zum Vorhaben |
| CEF | Vermeidungs-/Minderungs- bzw. vorgezogene Ausgleichsmaßnahme
gemäß Artenschutzbeitrag zum Vorhaben |

Maßnahmennummer und Beschreibung

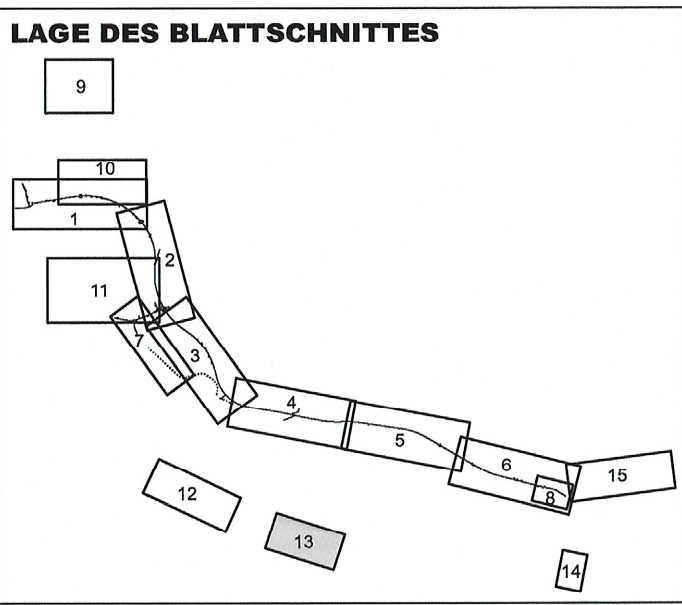
- | | |
|-------------|--------------------------------------------------------------|
| 35 E | Teilvertiefung und Erweiterung einer vorhandenen Wiesenlache |
| 36 E | Teilvertiefung einer vorhandenen Wald- und Wiesenlache |



Der Pflegestreifen/die Zuwegungsfläche verbleibt im Ist-Zustand, d.h. er/sie bleibt unverändert und dient lediglich der Zuwegung für Pflegearbeiten an der Maßnahmenfläche!
In vorhandene Weidezäune am Beginn einer Zuwegung werden Tore eingebaut.




Biotoptypen



- | | |
|--------|--------------------------------------------------------------------------------------|
| 41 000 | Wirtschaftsgrünland
Wirtschaftsgrünland |
| 42 100 | Ruderalflur, Staudenflur
trocken-frisch |
| 55 120 | Zwergstrauchheiden und Borstgrasrasen
Zwergstrauchheide mit überw. Kiefern |
| 61 500 | Feldgehölz/Baumgruppe (dicht/geschlossen), 100 m² bis 1 ha
Mischbestand |
| 62 100 | Baumreihe (linear)
eine Nadelbaumart |
| 72 200 | Nadelwald (Reinbestand)
Kiefer |
| 72 209 | Kiefer, sonstiges Laubholz/nicht differenziert/Baumart nicht erkannt |



- | | |
|--------|-------------------------------------------------------------------------------------------------------------------------|
| 73 920 | Laub-Nadel-Mischwald
sonstiges Laubholz/nicht differenziert/Baumart nicht erkannt, Kiefer |
| 74 209 | Nadel-Laub-Mischwald
Kiefer, keine Nebenbaumart, sonstiges Laubholz/nicht differenziert/Baumart nicht erkannt |
| 74 260 | Kiefer, Birke, |
| 74 290 | Kiefer, sonstiges Laubholz/nicht differenziert/Baumart nicht erkannt |
| 78 400 | Waldrandbereiche/Vorwälder
Schlagfluren |
| 79 000 | Erstaufforstung
Erstaufforstung |
| 95 140 | Verkehrsflächen
Wirtschaftsweg, sonstige Wege |
| 95 300 | Bahnanlage (Gleisanlagen und Bahnbetriebsgelände) |

Sonstige Informationen

- | | |
|---------------------------------------------------------------------------------------|----------------------------------------------------------------------------|
|  | Grenze des FFH-Gebietes "Spreetal und Heiden zwischen Uhyst und Spremberg" |
|  | Landschaftsschutzgebiet |
|  | Überschwemmungsgebietsgrenze (festgesetzt gemäß § 72 SächsWG) |


Bearbeitung LBP:  LUP Landschafts- und Umweltplanung GmbH Ein Unternehmen der VW-Gruppe	VIC Landschafts- und Umweltplanung GmbH Niederlassung Dresden AmmonstraÙe 35 - Ammonhof 01067 Dresden Tel. (0351) 499 06 00 Fax (0351) 499 07 20 E-mail post.lup@vic-gmbh.de 	Bearbeitet: 11/2016 Ringkamp
	Gezeichnet: 11/2016 Günther	
	Geprüft: 11/2016 Petzoldt	
	Projekt-Nr.: P03.000134	

 <p>Landratsamt Bautzen</p> <p>Straßen- und Tiefbauamt Bahnhofstraße 4 02625 Bautzen</p> <p>Tel.: 03591 / 5251 66000 Fax: 03591 / 5250 66000 E-Mail: sta@lra-bautzen.de</p>	Bearbeitet:
	Geprüft:
	Projekt-Nr.:


Nr.	Art der Änderung	Datum	Zeichen

FESTSTELLUNGSENTWURF

1. TEKUR

 <p>bautzen DER LANDKREIS</p>	<p>Unterlage 9.2 / Blatt-Nr.: 13 Maßnahmeplan</p>
<p>K 9281 / Spreewitz - Neustadt / NK 4452 102 Stat. 0,000 - NK 4552 005 Stat. 7,729</p>	<p>PROJIS-Nr.: </p>
<p>PROJIS-Nr.: </p>	<p>Maßstab: 1:1.000</p>

Neu- und Ausbau des 2. Bauabschnittes der K 9281 einschließlich Brückenbauwerk über die Spreeaue **Landschaftspflegerischer Begleitplan**

<p>aufgestellt: Landratsamt Bautzen Straßen- und Tiefbauamt</p> <p></p> <p>Michael Reißig Amtsleiter</p> <p>Bautzen, den 11. 11. 20</p>	