

CHARISMA Trennblatt

1

1

2

2

3

3

4

4

5

5

5

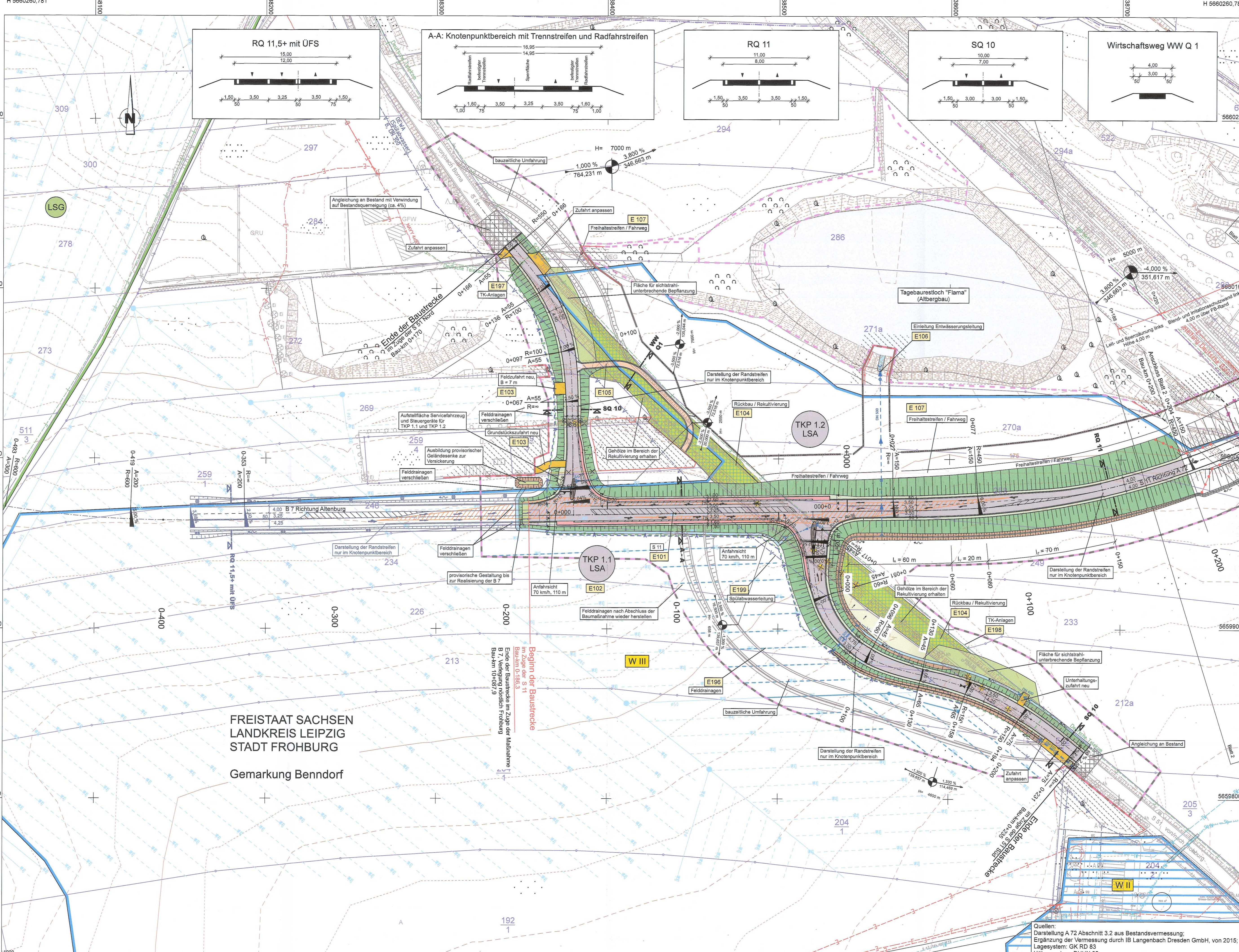
6

7

8

9

0



Zeichenerklärung

- Planung**
 - Einschnittsbochung
 - Mulde mit Fließrichtung / Stauschwelle
 - Fahrstreifenauflage
 - Bankett
 - Dammbochung
 - Entwässerungsgraben mit Fließrichtung
 - Radfahrstreifen
 - Straßenbennefläche / Angleichung
 - Wirtschaftsweg mit gebundener Deckschicht
 - Wirtschaftsweg mit ungebundener Deckschicht
 - Fahrstreifen / Insel
 - Bankett mit Zufahrt
 - Grünweg
 - Signalmast mit Signalgebern
 - Brücke mit Widerlagern
- Sonstiges**
 - Rückbau und Rekultivierung
 - geplanter Gebäudeabruch
 - Bauwerk Nummer
 - Zaun neu
 - Zaun / Hecke entfernen
 - Wildschutzzaun
 - Amphibienleiteinrichtung
 - Kombination Zaun und Amphibienleiteinrichtung
 - Kombination Wildschutzzaun und Amphibienleiteinrichtung
 - Blend- und Irritationsschutzwand
 - Leit- und Sperrzäunung 4,0 m Höhe
 - Kombination Wand 2,0 m Höhe und Leit- und Sperrzäunung 2,0 m Höhe
 - Überflughilfe Fledermause
 - temporärer Schutzzaun (Amphibien / Reptilien)
 - Kleintierdurchlass
 - freizuhaltendes Sichtfeld
 - Baumfällung / Schacht entfernen
 - Rodungsbereich
 - Baufeldgrenze
 - Planfeststellungsgrenze
 - Baubaufläche mit Schutzzaun / ohne Schutzzaun (Schutzzaun auf Bauaufeldgrenze)
- Regelungsverzeichnis**
 - E12: Nr. im Regelungsverzeichnis
 - Immissionsschutz: Objekt Nr. ohne Grenzwertüberschreitung
- Neigungsbruchpunkt** mit Angabe von Ausrundungshalbmessern, Längsneigung und Abstand zum nächsten Neigungsbruchpunkt
- Gradientenhochpunkt**
- Gradiententiefpunkt**
- Querneigung**
- Entwässerung**
 - vorhanden
 - geplant
 - Regenwasserleitung mit Drainageleitung
 - Fließrichtung, ggf. Huckepackleitung
 - Prüfschacht
 - Muldenablaufschacht
 - Kontrollschacht Drain mit Drainageleitung
 - Straßenablauf mit Anschlussleitung
 - Rohrdurchlass mit Böschungstück
 - Regenrückhaltebecken
- Schutzgebiete Natur, Landschaft, Wasser**
 - W III: Wasserschutzzone III
 - W III: Wasserschutzzone III
 - LSG: Landschaftsschutzgebiet
- Ver- / Entsorgungsanlagen**
 - vorhanden
 - geplant
 - Trinkwasserleitung mit ggf. Steuerkabel
 - E-Freileitung 220kV mit Maststandort mit Nr. einschl. Schutzstreifen
 - E-Leitung
 - Fernmeldeleitung
 - Spülwasserleitung
 - Drainageleitung
 - Signalleitung DB AG
 - Fernmeldeleitung DB AG
- Verwaltung**
 - Gemarkungsgrenze
 - Flurstücksgrenze
 - Grenzmarke örtlich vorhanden und aufgemessen
 - Grenzmarke abgemarkt, Übernahme aus ALKIS

1	2	3	4
INGENIEURBÜRO K. LANGENBACH DRESDEN GmbH BERATENDE INGENIEURE VBI Verkehr - Wasserbau - Umwelt - Ingenieurbau - Freianlagen 01309 Dresden, Alleenstraße 15a TEL: 0351/31541-0 FAX: 0351/3154166 E-Mail: info.d@langenbach.de In Kooperation mit: Dipl.-Ing. K. Langenbach GmbH, In der Au 11, 72488 Birmingen, Tel.: 0717/1745-0			
Bearb.:	09/2017	Datum	Kaufmann
Gez.:	09/2017	Datum	Lehm
Gepr.:	08.09.2017	Datum	Spilling
Projekt-Nr.:	B0007ASF		

DEGES Deutsche Einheit Fernstraßenplanungs- und -bau GmbH Zimmerstraße 54, 10117 Berlin Telefon (030) 202 43 - 0 Telefax (030) 202 43 - 291 www.deges.de			
Bearb.:	2.2.13.17	Datum	
Gepr.:	2.9.13.17	Datum	
VKE:	356.6		

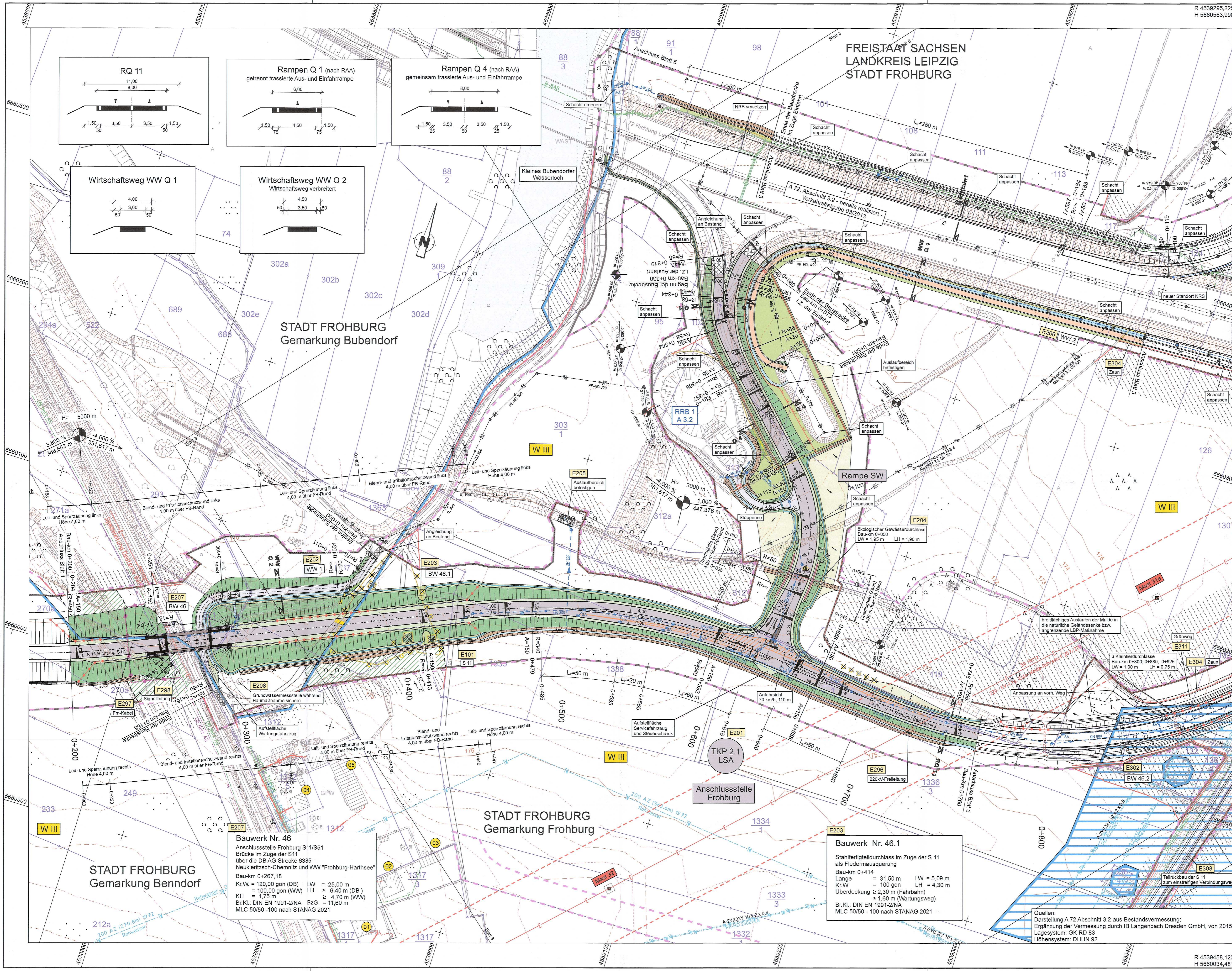
Nr.	Art der Änderung	Datum	Zeichen

FESTSTELLUNGSENTWURF 1. PLANERGÄNZUNG

Straßenbauverwaltung: **FREISTAAT SACHSEN**
 Straße: A 72 NK 4941 005 Stat. 6.350 NK 4841 021 Stat. 0.000
 PROJIS-Nr.: **Neubau der BAB A 72 Chemnitz - Leipzig Abschnitt 3.2, Frohburg - Borna Anschlussstelle Frohburg**
 Bau-km 0-186,58 bis 0+200
 Maßstab: 1:1.000

unterlegt / Blatt-Nr.: 5 / 1
 Lageplan 1
 aufgestellt: **DEGES**
 Deutsche Einheit Fernstraßenplanungs- und -bau GmbH
 Zimmerstraße 54, 10117 Berlin
 Berlin, den 13.11.17
 i. A. Foa

Quellen:
 Darstellung A 72 Abschnitt 3.2 aus Bestandsvermessung;
 Ergänzung der Vermessung durch IB Langenbach Dresden GmbH, von 2015;
 Lagesystem: GK RD 63
 Höhensystem: DHHN 92



**FREISTAAT SACHSEN
LANDKREIS LEIPZIG
STADT FROHBURG**

R 4539295,225
H 5660563,990

R 4539458,123
H 5660034,481

Zeichenerklärung

- Planung**
- Einschnittsböschung
 - Mulde mit Fließrichtung / Stauschwelle
 - Fahrbahn mit Achse und ggf. Fahrfreilaufteilung
 - Bankett
 - Dammböschung
 - Entwässerungsgraben mit Fließrichtung
 - Radfahrstreifen
 - Straßennebenfläche / Angleichung
 - Geländemodellierung
 - Wirtschaftsweg mit gebundener Deckschicht
 - Wirtschaftsweg mit ungebundener Deckschicht
 - Fahrbahnteiler, Insel
 - Bankett mit Zufahrt
 - Grünweg
 - Signalmast mit Signalgebern
 - Brücke mit Widerlager
- Sonstiges**
- Rückbau und Rekultivierung
 - geplanter Gebäudeabruch
 - Bauwerk Nummer
 - Zaun neu
 - Zaun / Hecke entfernen
 - Wildschutzzaun
 - Amphibienleirichtung
 - Kombination Zaun und Amphibienleirichtung
 - Kombination Wildschutzzaun und Amphibienleirichtung
 - Blend- und Irritationschutzwand 4,0 m Höhe
 - Leit- und Sperrzäumung 4,0 m Höhe
 - Kombination Wand 2,0 m Höhe und Leit- und Sperrzäumung 2,0 m Höhe
 - Überflughilfe Fledermause
 - temporärer Schutzzaun (Amphibien / Reptilien); Details siehe Unterlage 9
 - Kleintierdurchlass
 - freizuhaltendes Sichtfeld
 - Baumfällung / Schacht entfernen
 - Rodungsbereich
 - Baufeldgrenze
 - Planfeststellungsgrenze
 - Bautabfläche mit Schutzzaun / ohne Schutzzaun (Schutzzaun auf Baufeldgrenze)
- Regelungsverzeichnis**
- E12 Nr. im Regelungsverzeichnis
- Immissionschutz**
- 01 Objekt Nr. ohne Grenzwertüberschreitung
- Entwässerung**
- vorhanden
 - geplant
 - Regenwasserleitung mit Dimension und Fließrichtung, ggf. Huckepackleitung
 - Prüfschacht
 - Muldenablaufschacht
 - Kontrollschacht Drain mit Drainageleitung
 - Straßenablauf mit Anlaufleitung
 - Rohrdurchlass mit Böschungstück
 - RRB... Regenrückhaltebecken
- Schutzgebiete Natur, Landschaft, Wasser**
- W III Wasserschutzzone III
 - W III Wasserschutzzone III
 - LSG Landschaftsschutzgebiet
- Ver- / Entsorgungsanlagen**
- vorhanden
 - geplant
 - Trinkwasserleitung mit ggf. Steuerkabel
 - E-Freileitung 220kV mit Maststandort mit Nr. einschl. Schutzstreifen
 - E-Leitung
 - Fermeldeitung
 - Spülwasserleitung
 - Drainageleitung
 - Signalleitung DB AG
 - Fermeldeitung DB AG
- Verwaltung**
- Gemarkungsgrenze
 - Flurstücksgrenze
 - Grenzmarke örtlich vorhanden und gemessen
 - Grenzmarke abgemarkt, Übernahme aus ALKIS
- Quelle ALKIS-Daten: Auszug aus dem Liegenschaftskataster mit Erläuterung des Staatsbetriebes Geobasisinformation und Vermessung Sachsen, 02.02.2017

<p>INGENIEURBÜRO K. LANGENBACH DRESDEN GmbH BERATUNDE INGENIEUR VBI Verkehr - Wasserbau - Umwelt - Ingenieurbau - Freianlagen</p> <p>01309 Dresden, Alenmannstraße 15a TEL: 0351/1541-0 FAX: 0351/154166 E-Mail: info@langenbach.de In Kooperation mit: Dipl.-Ing. K. Langenbach GmbH, in der Au 11, 12488 Sigmaringen, Tel.: 07121/445-0</p>	Bearb.:	09/2017	Kaufmann
	Gez.:	09/2017	Lehm
	Gepr.:	08.09.2017	Spilling
	Projekt-Nr.:	B0007ASF	

<p>DEGES Deutsche Einheit Fernstraßenplanungs- und -bau GmbH Zimmerstraße 54, 10117 Berlin Telefon (030) 202 43 - 0 Telefax (030) 202 43 - 291 www.deges.de</p>	Bearb.:	2.2.17	
	Gepr.:	7.5.17	
	VKE:	356,6	

Nr.	Art der Änderung	Datum	Zeichen

**FESTSTELLUNGSENTWURF
1. PLANERGÄNZUNG**

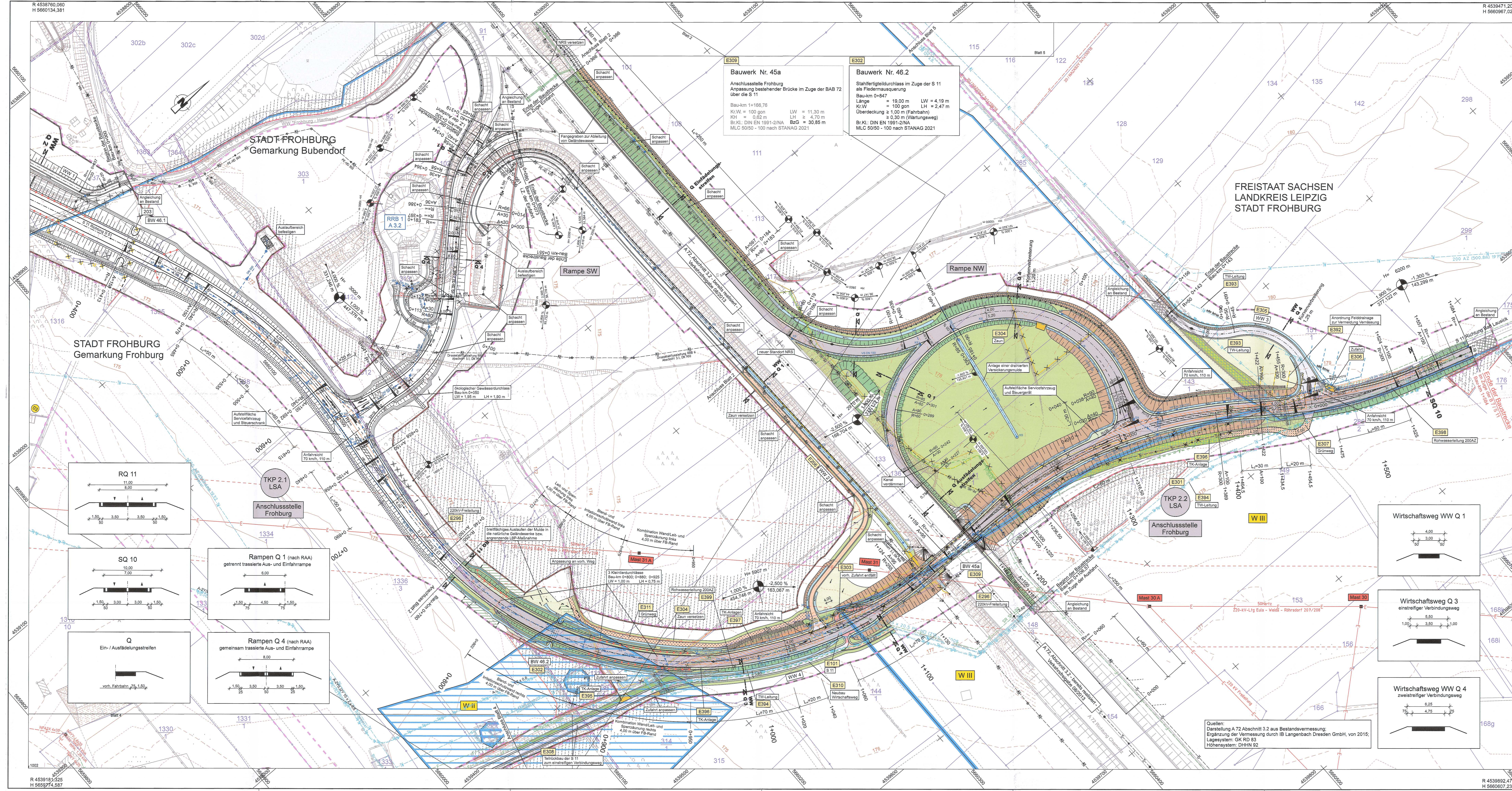
Straßenbauverwaltung:		Unterlage / Blatt-Nr.:	5 / 2
FREISTAAT SACHSEN		Lageplan 2	
Straße: A 72 NK 4941 005 Stat.6,350 NK 4841 021 Stat. 0,000		Bau-km 0+200 bis 0+760	
PROJIS-Nr.:		Maßstab:	1 : 1.000

Neubau der BAB A 72 Chemnitz - Leipzig
Abschnitt 3.2, Frohburg - Borna
Anschlussstelle Frohburg
Bau-km 0+186,3 bis +584

aufgestellt: **DEGES**
Dresden, Ernst-Thomas-Str.
Planungs- und Bau-GmbH
Zimmerstr. 54, 10117 Berlin

13.10.17 *i.d. Fal*

Berlin, den



INGENIEURBÜRO	K. LANGENBACH DRESDEN GmbH	BERATEND INGENIEURLEISTUNG	Verkehr - Wasserbau - Umwelt - Ingenieurbau - Freianlagen
01309 Dresden, Altmannstraße 15a TEL: 0351/51541-0 FAX: 0351/5154188 E-Mail: info@langenbach.de In Kooperation mit: Dipl.-Ing. K. Langenbach GmbH, In der Au 117, 20888 Spangenberg, Tel.: 03761/1000	Datum: 08.09.2017 Zeichen: VKE	Datum: 08.09.2017 Zeichen: VKE	Datum: 08.09.2017 Zeichen: VKE
Projekt-Nr.: 80007ASF		Projekt-Nr.: 80007ASF	

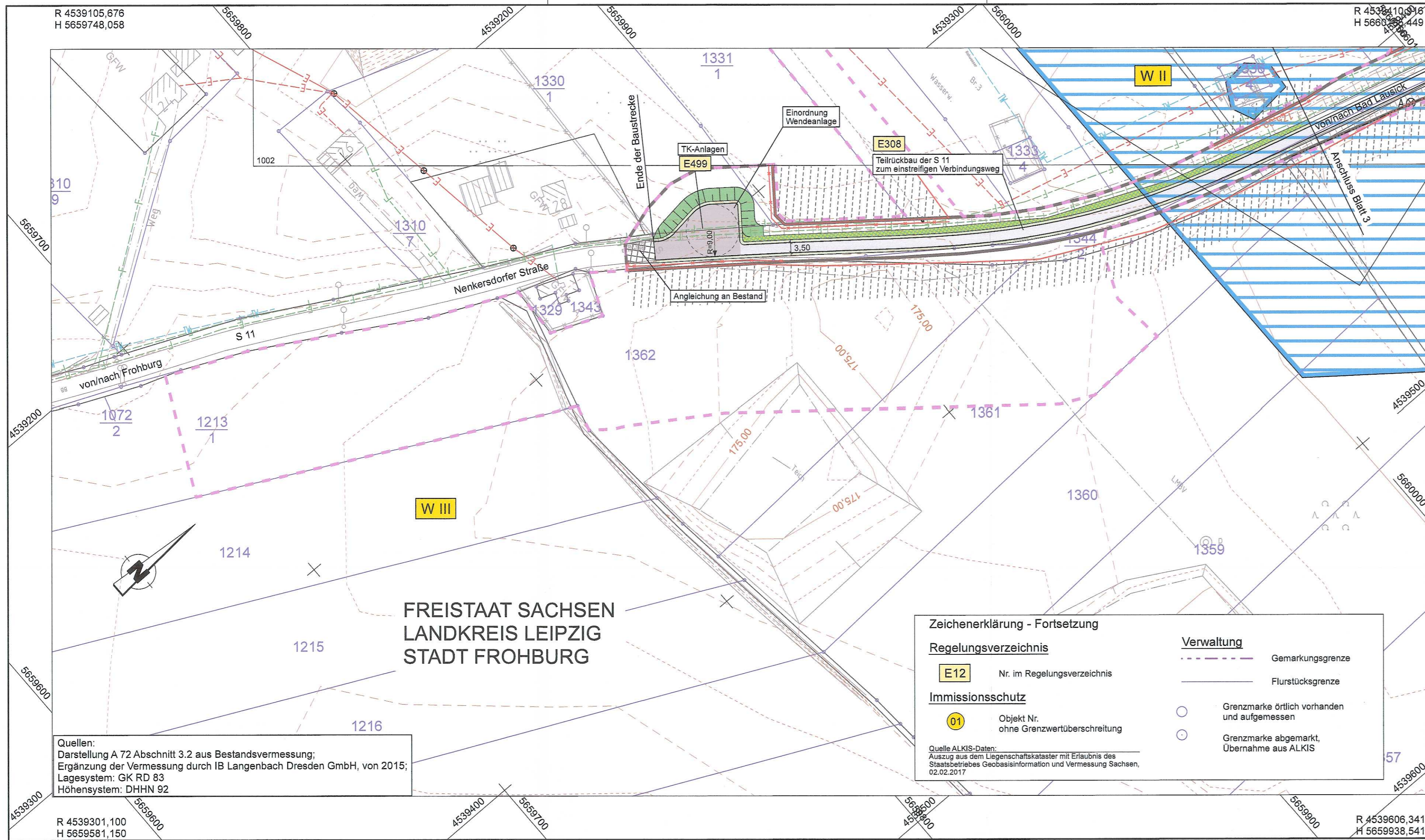
DEGES	Deutsche Einheit Fernstraßenplanungs- und -bau GmbH	Zimmerstraße 54, 10117 Berlin	Telefon (030) 202 43 - 0	Telefax (030) 202 43 - 291	www.deges.de
Datum: 2.2.17	Zeichen: VKE	Datum: 2.9.17	Zeichen: VKE	Datum: 2.9.17	Zeichen: VKE
VK 356.6		VK 356.6		VK 356.6	

FESTSTELLUNGSENTWURF 1. PLANERGÄNZUNG

Straßenbauverwaltung: **FREISTAAT SACHSEN** Unterteil / Blatt-Nr.: 5 / 3
 Lageplan 3
 Straße: A 72 NK 4941 005 Stat. 6.350 NK 4841 021 Stat. 0,000 Bau-km 0+760 bis 1+584
 PROJIS-Nr.: Maßstab: 1 : 1.000

Neubau der BAB A 72 Chemnitz - Leipzig
 Abschnitt 3.2, Frohburg - Borna
 Anschlussstelle Frohburg
 Bau-km 0+186,3 bis 1+584

aufgestellt: **DEGES**
 Dresden, den 13.11.17
 Berlin, den 13.11.17



R 4539105,676
H 5659748,058

R 4539410,918
H 5660244,449

R 4539301,100
H 5659581,150

R 4539606,341
H 5659938,541

**FREISTAAT SACHSEN
LANDKREIS LEIPZIG
STADT FROHBURG**

Quellen:
Darstellung A 72 Abschnitt 3.2 aus Bestandsvermessung;
Ergänzung der Vermessung durch IB Langenbach Dresden GmbH, von 2015;
Lagesystem: GK RD 83
Höhensystem: DHHN 92

Zeichenerklärung - Fortsetzung

Regelungsverzeichnis		Verwaltung	
E12	Nr. im Regelungsverzeichnis		Gemarkungsgrenze
01	Objekt Nr. ohne Grenzwertüberschreitung		Flurstücksgrenze
			Grenzmarke örtlich vorhanden und aufgemessen
			Grenzmarke abgemarkt, Übernahme aus ALKIS

Quelle ALKIS-Daten:
Auszug aus dem Liegenschaftskataster mit Erlaubnis des Staatsbetriebes Geobasisinformation und Vermessung Sachsen, 02.02.2017

Zeichenerklärung

Planung	Entwässerung	Sonstiges	Schutzgebiete Natur, Landschaft, Wasser	Ver- / Entsorgungsanlagen
Einschnittsböschung Mulde mit Fließrichtung / Stauschwelle Fahrbahn mit Achse und ggf. Fahrstreifenaufteilung Bankett Dammböschung Entwässerungsgraben mit Fließrichtung Radfahrstreifen Straßenebenfläche / Angleichung Geländemodellierung Wirtschaftsweg mit gebundener Deckschicht Wirtschaftsweg mit ungebundener Deckschicht Fahrbahnteiler, Insel Bankett mit Zufahrt Grünweg Signalmast mit Signalgebern Brücke mit Widerlager	H = 15 000 m 1,500 % 0,700 % 2,50 % Gradientenhochpunkt Gradiententiefpunkt Neigungsbrechpunkt mit Angabe von Ausrundungshalbmesser, Längsneigung und Abstand zum nächsten Neigungsbrechpunkt Regenwasserleitung mit Dimension und Fließrichtung, ggf. Huckepackleitung Prüfschacht Muldenablaufschacht Kontrollschacht Drain mit Drainageleitung Straßenablauf mit Anschlussleitung Rohrdurchlass mit Böschungsstück RRB... Regenrückhaltebecken	Rückbau und Rekultivierung geplanter Gebäudeabbruch Bauwerk Nummer Zaun neu Zaun / Hecke entfernen Wildschutzzzaun Amphibienleiteinrichtung Kombination Zaun und Amphibienleiteinrichtung Kombination Wildschutzzzaun und Amphibienleiteinrichtung Blend- und Irritationsschutzwand 4,0 m Höhe Leit- und Sperrzäunung 4,0 m Höhe Kombination Wand 2,0 m Höhe und Leit- und Sperrzäunung 2,0 m Höhe Überflughilfe Fledermäuse temporärer Schutzzaun (Amphibien / Reptilien); Details siehe Unterlage 9 Kleintierdurchlass freizuhaltendes Sichtfeld Baumfällung / Schacht entfernen Rodungsbereich Baufeldgrenze Planfeststellungsgrenze Bautabufläche mit Schutzzaun / ohne Schutzzaun (Schutzzaun auf Baufeldgrenze)	W III... Wasserschutzzone III W III... Wasserschutzzone III LSG... Landschaftsschutzgebiet	E-Freileitung 220kV mit Maststandort mit Nr. einschl. Schutzstreifen E-Leitung F-Fernmeldeleitung A-Spülwasserleitung Drainageleitung Sig-Signalleitung DB AG F-Fernmeldeleitung DB AG

1	2	3	4
---	---	---	---

		Datum		Zeichen	
Bearb.:	09/2017	09/2017		Kaufmann	
Gez.:	09/2017	08.09.2017		Lehm	
Gepr.:	08.09.2017	08.09.2017		späning	
01309 Dresden, Alemannenstraße 15a TEL: 0351/31541-0 FAX: 0351/3154166 E-Mail: info.dd@langenbach.de In Kooperation mit: Dipl.-Ing. K. Langenbach GmbH, In der Au 11, 72488 Sigmaringen, Tel.: 07571/7445-0		Projekt-Nr. B0007ASF			

		Datum		Zeichen	
Bearb.:	2.2.09.17	2.9.09.17		12	
Gepr.:	2.9.09.17	2.9.09.17		12	
Deutsche Einheit Fernstraßenplanungs- und -bau GmbH Zimmerstraße 54, 10117 Berlin Telefon (030) 202 43 - 0 Telefax (030) 202 43 - 291 www.deges.de		VKE 356.6			

Nr.	Art der Änderung	Datum	Zeichen

**FESTSTELLUNGSENTWURF
1. PLANERGÄNZUNG**

Straßenbauverwaltung: FREISTAAT SACHSEN		Unterlage / Blatt-Nr.: 5 / 4	
Straße: A 72 NK 4941 005 Stat.6,350 NK 4841 021 Stat. 0,000		Lageplan 4	
PROJIS-Nr.:		Maßstab: 1:1.000	

**Neubau der BAB A 72 Chemnitz - Leipzig
Abschnitt 3.2, Frohburg - Borna
Anschlussstelle Frohburg**
Bau-km 0-186,3 bis 1+584

aufgestellt:
Deutsche Einheit Fernstraßenplanungs- und -bau GmbH
Zimmerstr. 54, 10117 Berlin
Berlin, den 13.10.17
A. Faul