
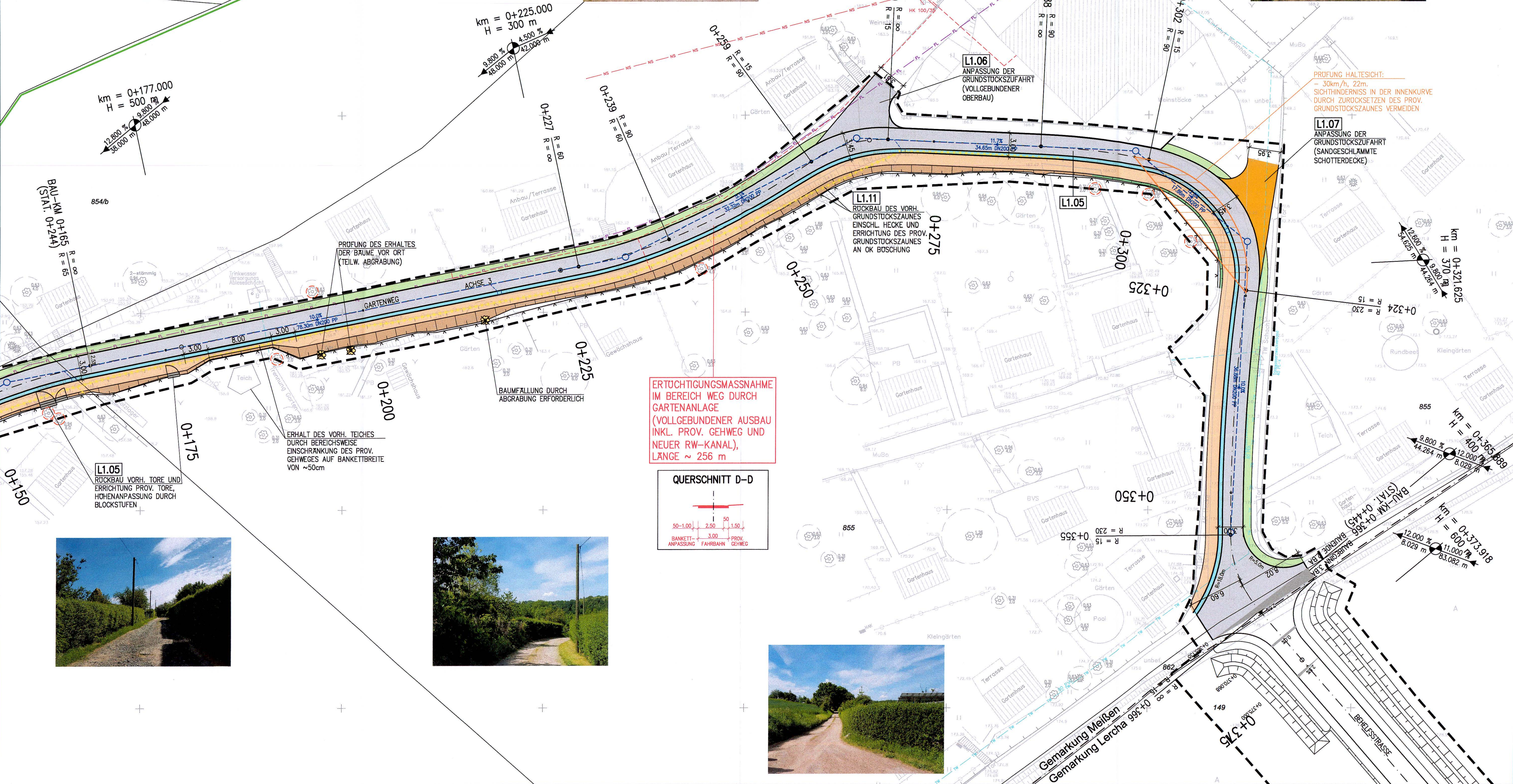





"MEISSNER TRIEBISCHTALER"



M 1:250



ZEICHENERKLÄRUNG

PLANUNG

	BANKETT (SD) - 0.50-1.00m
	FAHRBAHN (ASPHALT) - 2.50m
	MULDE (KP) - 0.50m
	GEHWEG (SD) - 1.50m

NEIGUNGSBRECHPUNKT MIT ANGABE VON BAUKILOMETER, AUSRUNDUNGSHALBMESSE, LÄNGSNEIGUNG UND ABSTAND ZUM NÄCHSTEN NEIGUNGSBRECHPUNKT

FAHRBAHNQUERNEIGUNG
BAUFELDGRENZE (PLANFESTSTELLUNGSGRENZE)

	EINSCHNITTBSCHUNG (MuBo)
	DAMMBOSCHUNG (MuBo)
	GRÜNFLÄCHE (MuBo)
	BORDE
	TREPPE
	NEUER RW-KANAL
	STRASSENABLAUFE
	BAUMFÄLLUNG
	BAUMSCHUTZMASSNAHME

LEITUNGSBESTAND

	NIEDERSpannungSKABEL
	NS-HAUSANSCHLUSSKABEL (PRIVAT)
	TRINKWASSERLEITUNG
	TW-HAUSANSCHLUSSLEITUNG (PRIVAT)
	TELEKOMFRIELEITUNG

DARSTELLUNG DES KOMPLETTEN LEITUNGSBESTANDES IM LEITUNGSPLAN (SIEHE UNTERLAGE 16).

SCHUTZGEBIETE

	LANDSCHAFTSSCHUTZGEBIET
--	-------------------------

VERWALTUNG

VERMESSUNGSANGABEN

LAGEBEZUG:	ETRS89	HOHENBEZUG:	DHHN2016
------------	--------	-------------	----------

Entwurfsbearbeitung:

BH INGENIEURGESELLSCHAFT
BONK + HERRMANN
INGENIEURGESELLSCHAFT BONK + HERRMANN MBH
Wehlener Straße 46, 01279 Dresden

Bearbeitet:	03./2022	Dilling
Gezeichnet:	03./2022	Dilling
Geprüft:	31.03.2022	
Projekt-Nr.:	V07/2019	

Straßenbaubehörde:

FREISTAAT SACHSEN
LANDESamt FÜR STRASSENBAU UND VERKEHR
Niederlassung Meißen
Heinrich-Heine-Str. 23c
01662 Meißen

Bearbeitet:	23.06.2022	P. 190
Geprüft:	23.06.22	
07. JULI 2022		

FESTSTELLUNGSENTWURF / 1. TEKTUR

LANDESAMT FÜR STRASSENBAU UND VERKEHR	 FREISTAAT SACHSEN	Unterlage / Blatt-Nr.: 5.3/4 LAGEPLAN ABSCHNITT 2 - GARTENWEG STAT. 0+244 BIS 0+445 Maßstab: 1:250
---	----------------------------------	---

S 177 - AUSBAU IN MEISSEN
ABSCHNITT 1.1 PLOSSENAUFSTIEG
ORTLICHE UMLEITUNGSSTRECKE STADTAUSWARTS

Aufgestellt: Landesamt für Straßenbau und Verkehr, NL Meißen	 Holger Wohmann Niederlassungsleiter
--	--

Meißen, den	
-------------	--