

- Grunderwerb**
- zu erwerbende Fläche
  - vorübergehend in Anspruch zu nehmende Fläche
  - dauernd zu belastende Fläche
  - Duldung laut EKRg, kein Grunderwerb

14/2 | 1200m² Flurstück / Größe des Flurstückes  
1.34.1 | 1200m² lfd. Nr. im Grunderwerbsverzeichnis/ Größe der Teilfläche  
34 lfd. Nr. des betroffenen Flurstückes  
1 Teilfläche eines Flurstückes

- Gemarkungsgrenze
- Flurstücksgrenze
- Flurstücksnummer
- geplanter Gebäudeabbruch

Herausgeber: Stadt Leipzig  
Liegenschaftskataster:  
Quelle: GeoSN, di-de/by-2-0  
Jede weitere Vervielfältigung, Verwendung für sonstige Zwecke oder Weitergabe  
an sonstige Dritte ist unzulässig.


Lagebezug: ETRS89/ UTM 33 N  
Hohenbezug: DHHN 92

1		2	3
a	1. Tektur	29.07.24	ma
Nr.	Art der Änderung	Datum	Zeichen




 ICL Ingenieur Consult GmbH Diemannstraße 1 D-04307 Leipzig +49 341 41541-0 +49 341 41541-11 office@icl-consulting.com	Bearbeitet:	08.05.24	Maischner
	Gezeichnet:	08.05.24	Maischner
	Geprüft:	08.05.24	Ober
	Projekt-Nr.:	15059	

Stadt Leipzig Verkehrs- und Tiefbauamt Prager Straße 118-136 04317 Leipzig	Bearbeitet:	
	Gezeichnet:	
	Geprüft:	

**FESTSTELLUNGSENTWURF**

 Stadt Leipzig Verkehrs- und Tiefbauamt	Unterlage 10 Blatt-Nr.: 3 Grunderwerbsplan Am Ritterschloßchen Gustav-Esche-Straße von Bau-km 0+895 bis Bau-km 1+313.279 Maßstab: 1:500
--	--

**Ersatzneubau Georg-Schwarz-Brücken  
einschließlich Umbau Am Ritterschloßchen**

aufgestellt:	 Dipl.-Ing. M. Jana Amtsleiter	 <b>Planfestgestellt:</b> Landesdirektion Sachsen Leipzig, den <u>11. April 2025</u> Unterschrift: 
Leipzig, den .....		
32-0522/306/17		