

## LEGENDE

### Maßnahmenkennung

Index	Maßnahmenkennung	Erläuterung Maßnahmentyp
1	A	Vermeidungsmaßnahme
	A	Ausgleichsmaßnahme
	E	Ersatzmaßnahme
	G	Gestaltungsmaßnahme

### Erläuterung Index

CEF	Artenschutzrechtliche Maßnahme zur Erhaltung der ökologischen Funktion der Fortpflanzungs- und Ruhestätten (continuous ecological functionality)
-----	--

## Maßnahmennummer und Beschreibung

### Vermeidungsmaßnahmen

- 1V<sub>CEF</sub>** Fischotter- und bibergeeigneter Ausbau der Brücke am Forsthaus über den Bauerngraben (Blatt 3)
- 2V<sub>CEF</sub>** Baufeldfreimachung (Fällung von Gehölzen) außerhalb der Brutzeit der Vögel und Wochenstubenzeit der Fledermäuse (Oktober-Februar) (im Bereich notwendiger Gehölzfällungen) (Blatt 1-3)
- 3V<sub>CEF</sub>** Gebäudeabbruch außerhalb der Brutzeit der Vögel und Wochenstubenzeit der Fledermäuse (Oktober-Februar) (Blatt 1-3)
- 4V<sub>CEF</sub>** Langfristige Vorabkontrolle Gehölze und Bauwerke auf Vorhandensein von Wochenstuben oder Winterquartieren (Gebäudeabbrüche sowie im Bereich notwendiger Gehölzfällungen) (Blatt 1-3)
- 5V<sub>CEF</sub>** Artenschutzfachliche Baubegleitung der Gehölzfällungen und Gebäudeabbrüche (Gebäudeabbrüche sowie im Bereich notwendiger Gehölzfällungen) (Blatt 1-3)
- 6V<sub>CEF</sub>** Beschränkung der besonders lautstarken Baumaßnahmen an der Brücke am Bauerngraben (Abbruch, Rammarbeiten, Herstellung Mittelverbau) auf außerhalb der Brutzeit (Blatt 3)
- 7V<sub>CEF</sub>** Absammeln von Zauneidechsen aus dem Baubereich (Blatt 1-2)
- 8V<sub>CEF</sub>** Umweltbaubegleitung (UBB) (gesamter Baubereich, Blatt 1-3)
- 9V** Schutz der Oberflächengewässer (Blatt 3)
- 10V** Boden- und Grundwasserschutzmaßnahmen (im gesamten Baufeld, Blatt 1-3)
- 11V** Einzelbaumschutz/ Bautabuzone/ Schutz von Gehölzbestand (Blatt 1-3)
- 12V** Anwendung von AVV Lärm und 32. BImSchV, Maßnahmen zur Staubbindung bzw. Staubvermeidung (im gesamten Baufeld, Blatt 1-3)
- 13V** Wiederherstellung bauzeitlich genutzter Flächen (im gesamten Baufeld, Blatt 1-3)

### Ausgleichs-, Ersatz - und Gestaltungsmaßnahmen

- 1A<sub>CEF</sub>** Schaffung von Ersatzquartieren (Fledermauskästen) (ohne kartografische Darstellung)
- 2A<sub>CEF</sub>** Schaffung von Ersatzquartieren (Nischenbrüterkästen) für Nischenbrüter (ohne kartografische Darstellung)
- 3A<sub>CEF</sub>** Schaffung von Ersatzquartieren (Höhlenbrüterkästen) für Höhlenbrüter (ohne kartografische Darstellung)
- 4A<sub>CEF</sub>** Schaffung von Ersatzquartieren für den Turmfalken (ohne kartografische Darstellung)

- 5A<sub>CEF</sub>** Anlage von Ersatzhabitaten für Zauneidechsen (2.899 m²)
- 6A** Naturnahe Böschungsgestaltung im Uferbereich des Bauerngrabens (45 m²) (Blatt 3)
- 7A** Neupflanzung von straßenbegleitenden Bäumen (236 Stk.) (235 Stk.) u. Ansaat von Landschaftsrasen (5.043 m²) (Blatt 1-3) (5.008 m²)
- 8A** Anpflanzung Heckenstruktur/Strauchgruppen (8.908 m²) (Blatt 1-2) (5.097 m²)
- 9A** Begrünung Terrassenfläche (Schotterrasen) (909 m²) (Blatt 1) Abriss von Gebäuden (564 m²) (Blatt 1) Ansaat von Landschaftsrasen (89 m²) (Blatt 1) Begrünung Terrassenfläche (Schotterrasen/Zauneidechsenhabitat) (1.800 m²) (Blatt 1) (1.928 m²) Begrünung Böschungsfäche (Pflanzung von Sträuchern/ Strauchgruppen) (3.612 m²) (Blatt 1) Gesamtfläche: 6.193 m²
- 1G** Anpflanzung von Einzelbäumen entlang des Radweges / Heinrich-Heine-Straße (18 17 Stück) (Blatt 1-2)

### Zeichenerklärung

geplante Leitungen	
Trinkwasser	Telekom
Regenwasser	LVB mit Kabelziehschacht
Straßenablauf mit Ablaufleitung	LSA mit Kabelziehschacht
Schmutzwasser	Mitnetz
Mischwasser	Beleuchtung Mast mit Fundament
Gas	LSA Mast mit Fundament
Beleuchtung	
HLkomm	
Primacom	
Vodafone/Kabel Deutschland	

### Bezugsräume

- ① Dichtes Siedlungsgebiet
- ② Leipziger Auwald
- Abgrenzung des Untersuchungsraums
- Planfeststellungsgrenze

### Sonstige Planzeichen

- Flurstücksgrenzen / - Nr.
- Flurgrenze / Gemarkungsgrenze
- Vermessung

### Zeichenerklärung

Planung	
Einschnittsböschung/ Danmböschung	
Fahrbahn mit Achse Bankett/Wirtsch.-weg/Radweg/ Gehweg/Zufahrt	
Grünfläche Dritter	
geplanter Gebäudeabbruch	
Fläche Bauwerke	

### Nachrichtlich (Fremdplanung)

- Gleisplanung
- Sonstige
- 6.1.2 Nummer im Regelungsverzeichnis
- Kompensationsflächen Dritter (gem. Kompensationskataster (Stadt Leipzig, Koflaekataster, Dez. 2023))
- Nummerierung der vom Bauvorhaben betroffenen Kompensationsflächen Dritter

## Nachrichtlich

### Schutzgebiete internationaler Bedeutung


- Fauna-Flora-Habitat Gebiet DE 4639-301 "Leipziger Auensystem"
- Europäische Vogelschutzgebiet DE 4639-451 "Leipziger Auwald"

### Schutzgebiete nationaler Bedeutung

- Landschaftsschutzgebiet "Leipziger Auwald"
- Überschwemmungsgebiet
- Baumfällung
- Baum im Bestand


Bezugssystem: ETRS89 Abbildung: UTM, Lagestatus 33N

Nr.	Art der Änderung	Datum	Zeichen
a	1. Tektur, Korrektur (Anpassung Maßnahmen 7 A u. Legendentext zu 1 G)	16.12.2024	MIEHE
a	Übernahme der technischen Planung (Tektur), Maßnahmenanpassung	07/ 2024	MIEHE



 Ingenieurbüro für Verkehrsanlagen GmbH Reichardtstraße 7, 06114 Halle/Saale	Bearbeitet:	31.01.2023	MIEHE
	Gezeichnet:	31.01.2023	MIEHE
	Geprüft:	31.01.2023	HIEBER
	Projekt-Nr.:	04-7489-023	

Stadt Leipzig Verkehrs- und Tiefbauamt Prager Straße 118 - 136 04317 Leipzig	Bearbeitet:	
	Gezeichnet:	
	Geprüft:	

## FESTSTELLUNGSENTWURF

 Stadt Leipzig Verkehrs- und Tiefbauamt	Unterlage 9.2 / Blatt 2a
	Maßnahmen
	Maßstab: 1:1.000

## Ersatzneubau Georg-Schwarz-Brücken einschließlich Umbau Am Ritterschlößchen Landschaftspflegerischer Begleitplan

aufgestellt:	 Planfestgestellt: Landesdirektion Sachsen Leipzig, den 11. April 2024
Leipzig, den 13.01.2025 Dipl.-Ing. M. Jana Amtsleiter	
Unterschrift: 	
3 2 - 0 5 2 2 / 3 0 6 / 1	