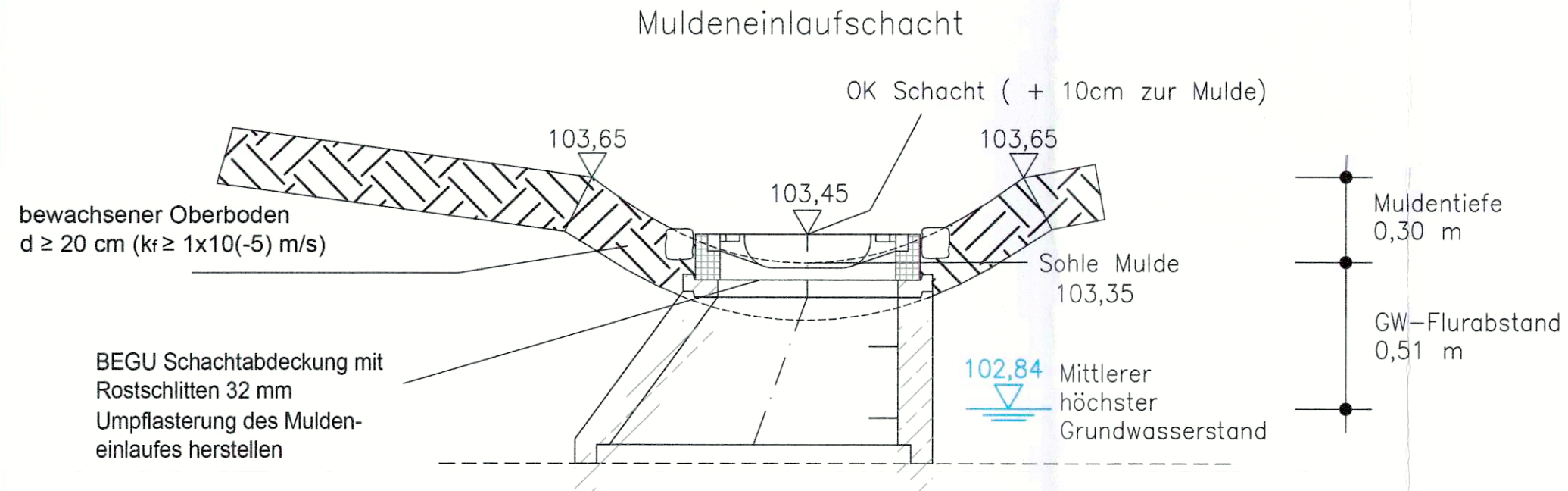


Schnitt A – A

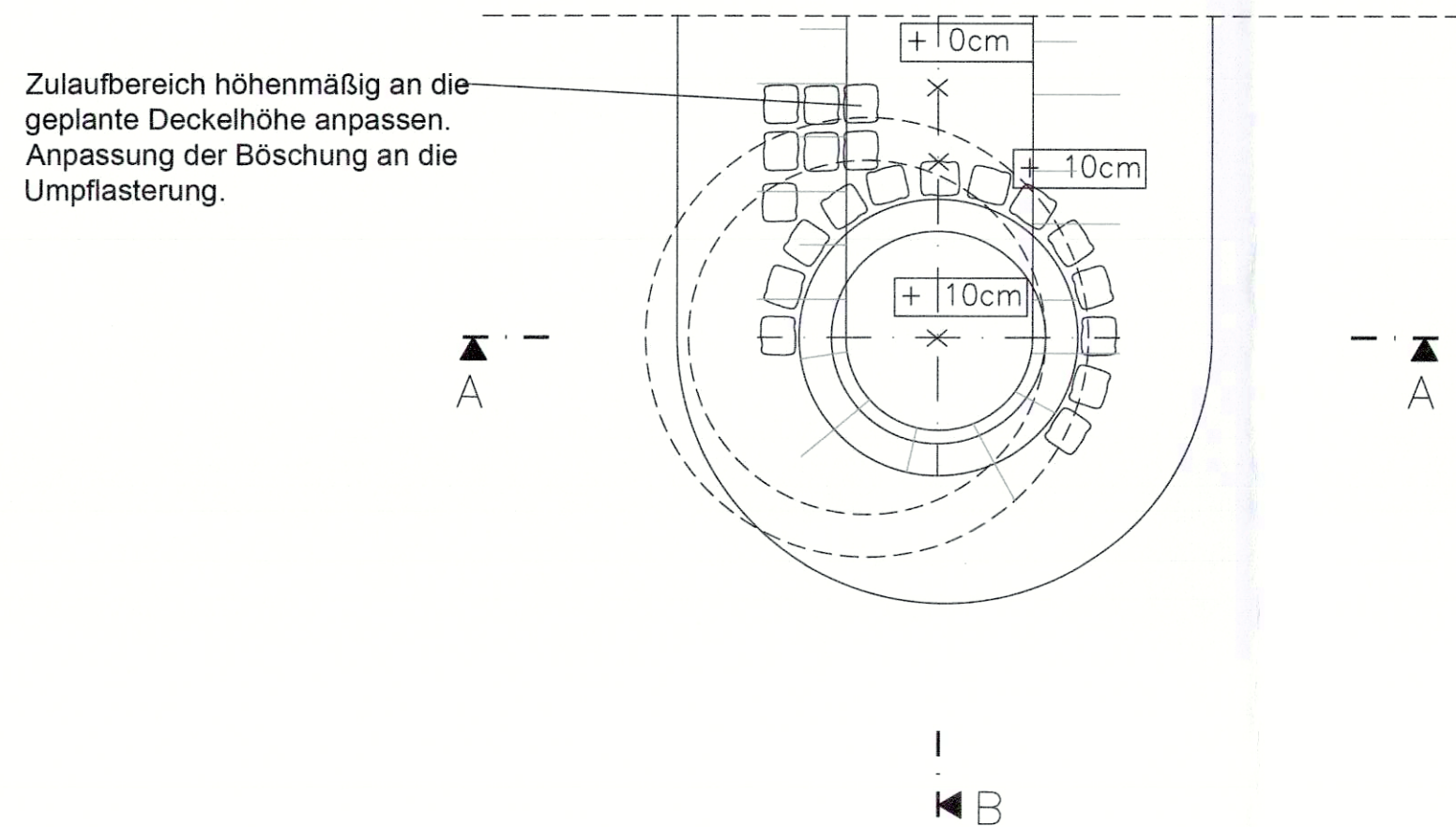


GW-Flurabstand
0,51 m

102,84 Mittlerer
höchster
Grundwasserstand

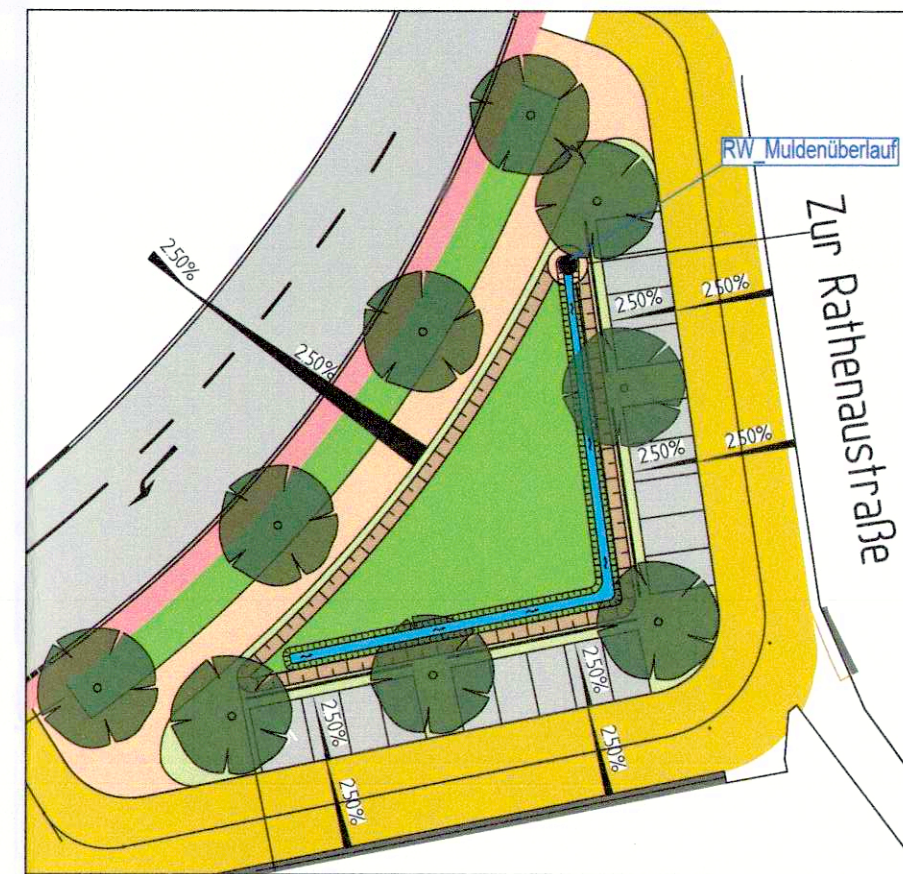
Muldenbreite 1,50 m

Draufsicht

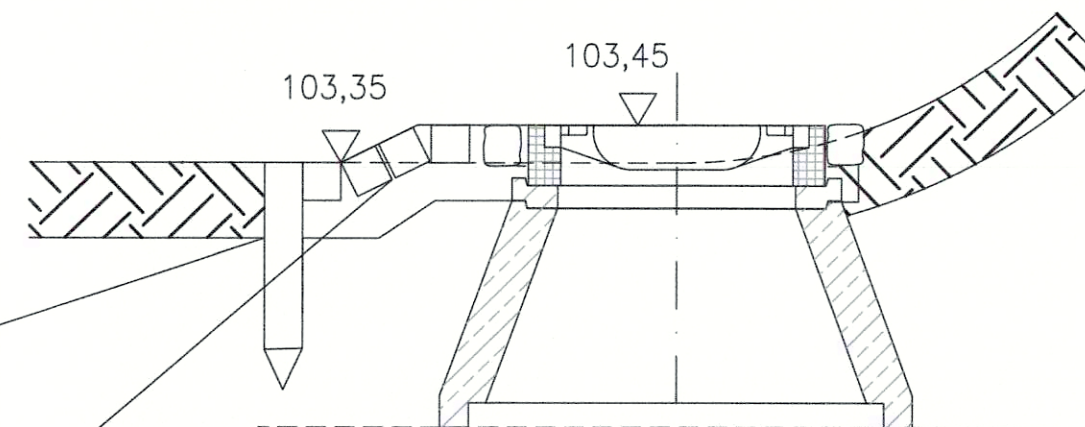


Pfahlreihe 010 cm
Tiefe ~60 cm
Wasserbaupflaster
Kantenlänge > 10 cm
auf 10 cm Beton C 12/15 verlegt

Lageplanausschnitt



Schnitt B - B



a	1.Tektur, 2.Korrektur (neue Unterlage)	07.02.2025	Weiss
Nr.	Art der Änderung	Datum	Zeichen


 IHB Ingenieurdienstleistungen G m b H	 IHB LEISTUNGSGEORIENTIERTE FÜR SIE UND PROJEKT	Bearbeitet:	02/2025	WEI
		Gezeichnet:	02/2025	WEI
		Geprüft:	02/2025	SIE
		Projekt-Nr.:	192	

IHB GmbH Ingenieurdienstleistungen • Theklaer Straße 42 • 04347 Leipzig
 Tel. 0341 / 49 35 76 - 90 • Fax 0341 / 49 35 76 99
 www.ibhgbmh.com • mail@ibhgbmh.com

Stadt Leipzig
Verkehrs- und Tiefbauamt
Prager Straße 118 - 136
04317 Leipzig

Bearbeitet:
Gezeichnet:
Geprüft:

FESTSTELLUNGSENTWURF

 <p>Stadt Leipzig Verkehrs- und Tiefbauamt</p>	<p>Unterlage 8.8a / Blatt-Nr.: 1 Detail Muldeneinlaufschacht Parkplatz Gustav.-Esche-Straße</p>
	<p>Maßstab: 1 : 20</p>

Ersatzneubau Georg-Schwarz-Brücken
einschließlich Umbau Am Ritterschlößchen

aufgestellt:

- 5. März 2025

Leipzig, den

Planfestgestellt:
Landesdirektion Sachsen

Leipzig, den 1. April 2025

Unterschrift ... *A. Nobius*

32-0522/306/17