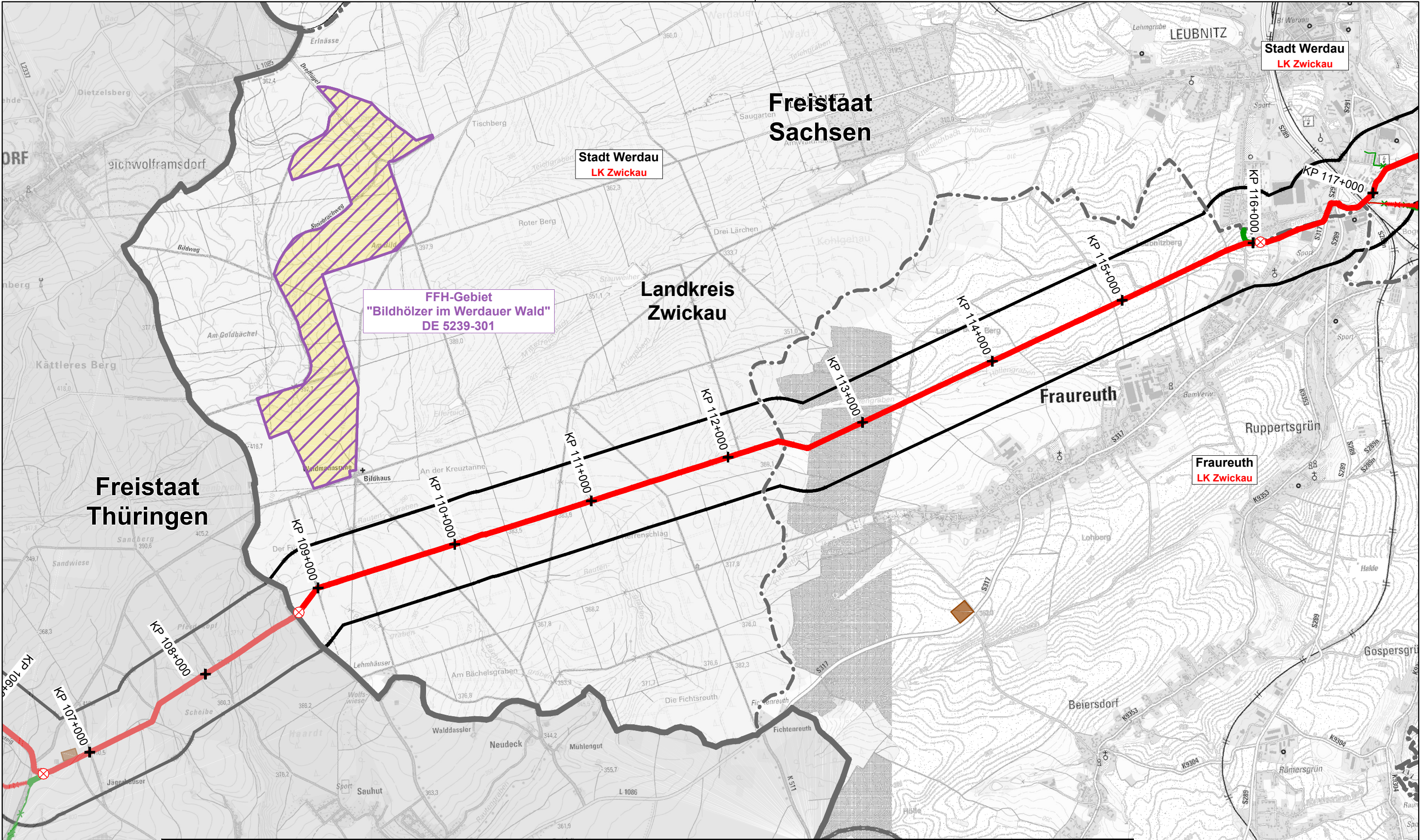
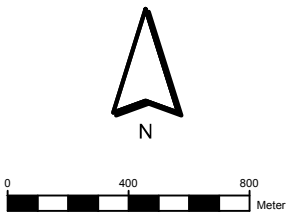


N:\Projekte\5388\_01\_FGN\_C15\_LAND\_Umw52\_Oeko\523\_Eingriff\06\_Bearbeitung\10\_Natura2000\02\_Karte\180504\_Endfassung\EGL442-GPL-PSA-EN-MAP-0902-01.dwg



Blatt 1 von 2



Plangrundlagen: DTK25, © Geo-SN, 2017  
DTK25, © GDI-Th, 2017

Bauherr:



Ferngas Netzgesellschaft mbH  
Reichswaldstraße 52  
90571 Schwaig b. Nürnberg

Generalplaner:



ARGE Generalplanung EGL442  
c/o IPROconsult GmbH  
Trothaer Straße 65  
06118 Halle

Planersteller:



Niederlassung Lausitz  
Hörlitzer Straße 34  
01968 Senftenberg

Projekt:

Erneuerung EGL442  
Generalplanung  
Planfeststellungsantrag Abschnitt PSA

Planinhalt:

NATURA 2000 - Vorprüfung  
FFH-Gebiet DE 5239-301

Maßstab: 1:25.000

Blattformat: A3

Datei: EGL442-GPL-PSA-EN-MAP-0902-01

Projektleiter: Hr. Koch

Fachplaner: Fr. Kolbe

Erstellt am: 08.03.2018

Zeichner: Fr. Nuglich

Geändert am: 03.05.2018

Zeichner: Fr. Nuglich

Geprüft am: 04.05.2018

Prüfer: Fr. Kolbe

Stempel Planfeststellungsbehörde:

Ökologie

EGL442 - GPL - PSA - EN - MAP - 0902 - 01

Gewerk

Projekt-Nr.

Firma

Anlagenteil

Disziplin

Dok-Art

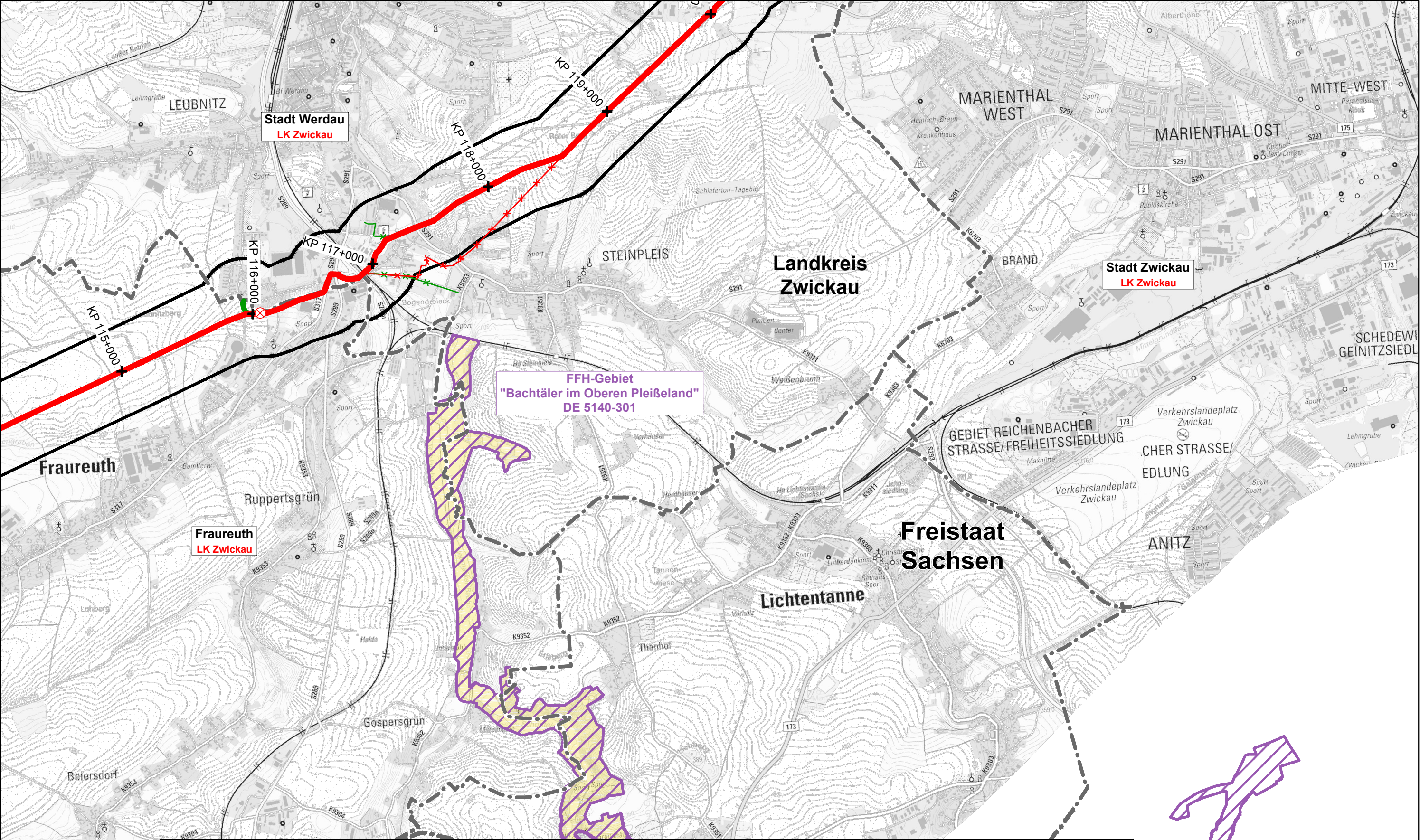
Plan-Nr.

Index

Weitergabe sowie Vervielfältigung dieses Dokuments, Verwertung und Mitteilung seines Inhalts sind verboten, soweit nicht ausdrücklich gestattet. Zuwiderhandlungen verpflichten zu Schadenersatz. Alle Rechte für den Fall der Patent-, Gebrauchsmuster- oder Geschmacksustereintragung vorbehalten.



N:\Projekte\5388\_01\_FGN\_C15\_LAND\_Umw52\_Oeko\523\_Eingriff\06\_Bearbeitung\10\_Natura2000\02\_Karte\180504\_Endfassung\EGL442-GPL-PSA-EN-MAP-0902-01.dwg



Blatt 2 von 2



0 400 800  
Meter

Plangrundlagen: DTK25, © Geo-SN, 2017  
DTK25, © GDI-Th, 2017

Bauherr:



Ferngas Netzgesellschaft mbH  
Reichswaldstraße 52  
90571 Schwaig b. Nürnberg

Generalplaner:



ARGE Generalplanung EGL442  
c/o IPROconsult GmbH  
Trothaer Straße 65  
06118 Halle

Planersteller:



Niederlassung Lausitz  
Hörlitzer Straße 34  
01968 Senftenberg

Projekt:

Erneuerung EGL442  
Generalplanung  
Planfeststellungsantrag Abschnitt PSA

Planinhalt:

NATURA 2000 - Vorprüfung  
FFH-Gebiet DE 5140-301

Maßstab: 1:25.000

Blattformat: A3

Datei: EGL442-GPL-PSA-EN-MAP-0902-01

Projektleiter: Hr. Koch

Fachplaner: Fr. Kolbe

Erstellt am: 08.03.2018

Zeichner: Fr. Nuglich

Geändert am: 03.05.2018

Zeichner: Fr. Nuglich

Geprüft am: 04.05.2018

Prüfer: Fr. Kolbe

Stempel Planfeststellungsbehörde:

Ökologie EGL442 - GPL - PSA - EN - MAP - 0902 - 01

Gewerk	Projekt-Nr.	Firma	Anlagenteil	Disziplin	Dok-Art	Plan-Nr.	Index
Weitergabe sowie Vervielfältigung dieses Dokuments, Verwertung und Mitteilung seines Inhalts sind verboten, soweit nicht ausdrücklich gestattet. Zuwiderhandlungen verpflichten zu Schadenersatz. Alle Rechte für den Fall der Patent-, Gebrauchsmuster- oder Geschmacksmustereintragung vorbehalten.							