

Legende

Trassenmerkmale EGL442

- Kilometerpunkt (KP)
- EGL442 Planung
- EGL442 Stilllegung / Rückbau
- EGL442 Anschlussleitung Planung / Bestand
- EGL442 Anschlussleitung Stilllegung / Rückbau

Wasserrechtliche Sachverhalte

- Einleitstelle mit Nummerierung (E)
- Grundwasserhaltungsbereich mit Nummerierung
- Gewässerkreuzung mit Nummerierung (GW)
- Verkehrswegekreuzung mit Nummerierung (WK)

Trinkwasserschutzgebiete im Trassenverlauf

- Fassungen
- TWSZ I
- TWSZ II, IIA, IIB, IIC
- TWSZ III, IIIA
- TWSZ IIIB, IIIC
- schutzbedürftige Gebiete Zone I bis III

Überschwemmungsgebiete Sachsen

- Überschwemmungsgebiete gemäß Rechtsverordnung

Administrative Grenzen




- Grenze Landkreis / kreisfreie Stadt (Bundesland Sachsen)
- Gemeindegrenze (Bundesland Sachsen)
- Landkreisgrenze (Bundesland Thüringen)
- Gemeindegrenze (Bundesland Thüringen)

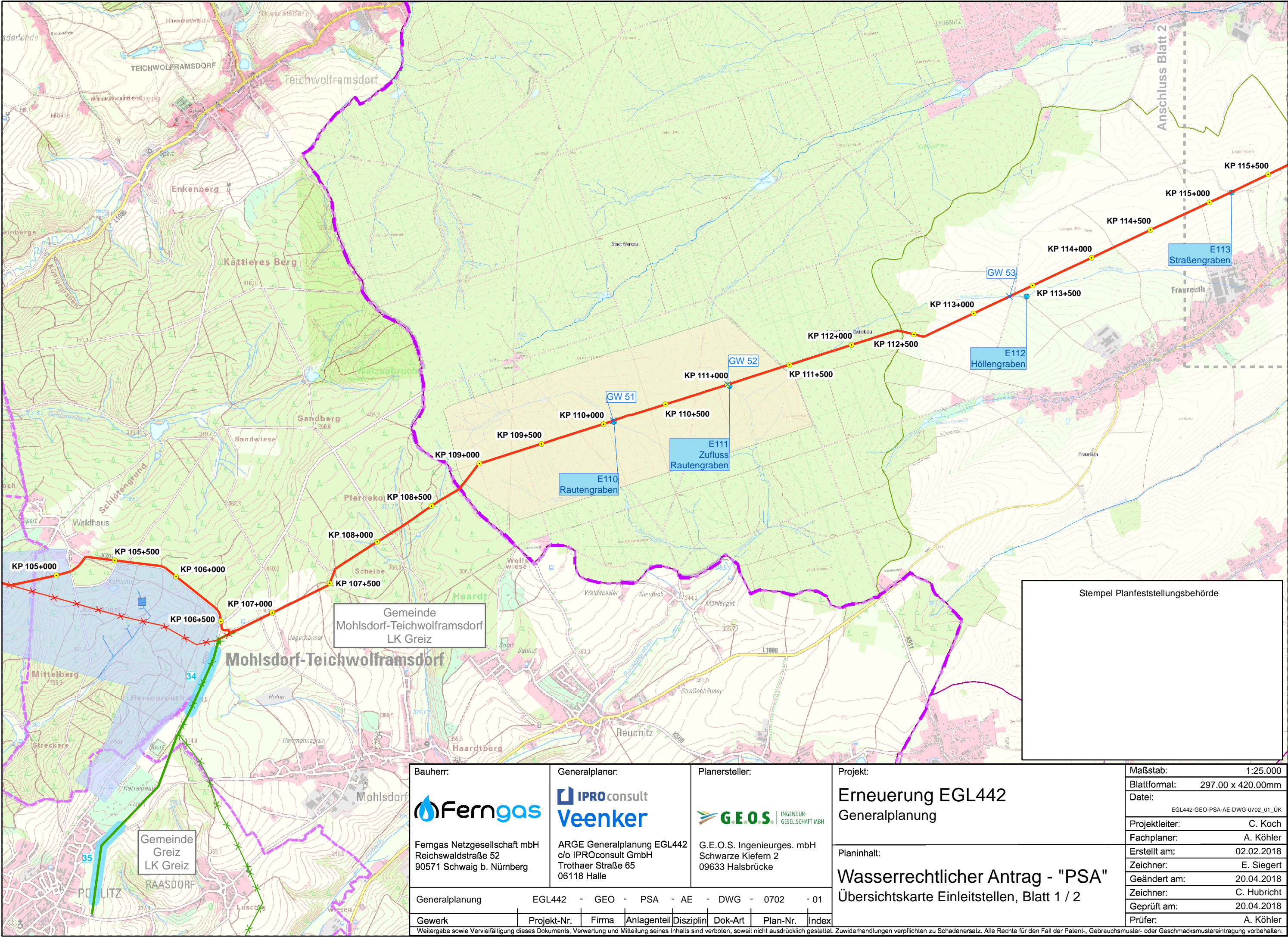
Stempel Planfeststellungsbehörde

Geobasisdaten:
Sachsen: Staatsbetrieb Geobasisinformation und Vermessung Sachsen (GeoSN)
Thüringen: Datenlizenz Deutschland Namensnennung 2.0:
<https://www.govdata.de/dl-de/by-2-0> © GDI-Th

Wasserschutzgebiete:
Datenbereitstellung durch das Thüringer Landesverwaltungsamt

Überschwemmungsgebiete:
WMS-Server geoportal.sachsen.de

<div>Bauherr:</div> <div></div> <div>Ferngas Netzgesellschaft mbH Reichswaldstraße 52 90571 Schwaig b. Nürnberg</div>		<div>Generalplaner:</div> <div></div> <div>ARGE Generalplanung EGL442 c/o IPROconsult GmbH Trothaer Straße 65 06118 Halle</div>		<div>Planersteller:</div> <div></div> <div>G.E.O.S. Ingenieurges. mbH Schwarze Kiefern 2 09633 Halsbrücke</div>		<div>Projekt:</div> <div>Erneuerung EGL442 Generalplanung</div>		<div>Maßstab:</div> <div>1:25.000</div>	
						<div>Planinhalt:</div> <div>Wasserrechtlicher Antrag - "PSA" Übersichtskarte Einleitstellen Legende</div>		<div>Blattformat:</div> <div>297.00 x 420.00mm</div>	
<div>Datei:</div> <div>EGL442-GEO-PSA-AE-DWG-0702_01_Legende</div>									
<div>Projektleiter:</div> <div>C. Koch</div>									
<div>Fachplaner:</div> <div>A. Köhler</div>									
<div>Erstellt am:</div> <div>02.02.2018</div>									
<div>Generalplanung</div> <div>EGL442 - GEO - PSA - AE - DWG - 0702 - 01</div>		<div>Zeichner:</div> <div>E. Siegert</div>							
		<div>Geändert am:</div> <div>20.04.2018</div>							
		<div>Zeichner:</div> <div>C. Hubricht</div>							
		<div>Geprüft am:</div> <div>20.04.2018</div>							
<div>Gewerk</div>		<div>Projekt-Nr.</div>		<div>Firma</div>		<div>Anlagenteil</div>		<div>Disziplin</div>	
								<div>Dok-Art</div>	
								<div>Plan-Nr.</div>	
								<div>Index</div>	
<div>Weitergabe sowie Vervielfältigung dieses Dokuments, Verwertung und Mitteilung seines Inhalts sind verboten, soweit nicht ausdrücklich gestattet. Zuwiderhandlungen verpflichten zu Schadenersatz. Alle Rechte für den Fall der Patent-, Gebrauchsmuster- oder Geschmacksustereintragung vorbehalten.</div>									



Bauherr:



Ferngas Netzgesellschaft mbH
Reichswaldstraße 52
90571 Schwaig b. Nürnberg

Generalplaner:



ARGE Generalplanung EGL442
c/o IPROconsult GmbH
Trothaer Straße 65
06118 Halle

Planersteller:



G.E.O.S. Ingenieurbüro mbH
Schwarze Kiefern 2
09633 Halsbrücke

Projekt:

Erneuerung EGL442
Generalplanung

Planinhalt:

Wasserrechtlicher Antrag - "PSA"
Übersichtskarte Einleitstellen, Blatt 1 / 2

Maßstab: 1:25.000

Blattformat: 297.00 x 420.00mm

Datei: EGL442-GEO-PSA-AE-DWG-0702_01_ÜK

Projektleiter: C. Koch

Fachplaner: A. Köhler

Erstellt am: 02.02.2018

Zeichner: E. Siegert

Geändert am: 20.04.2018

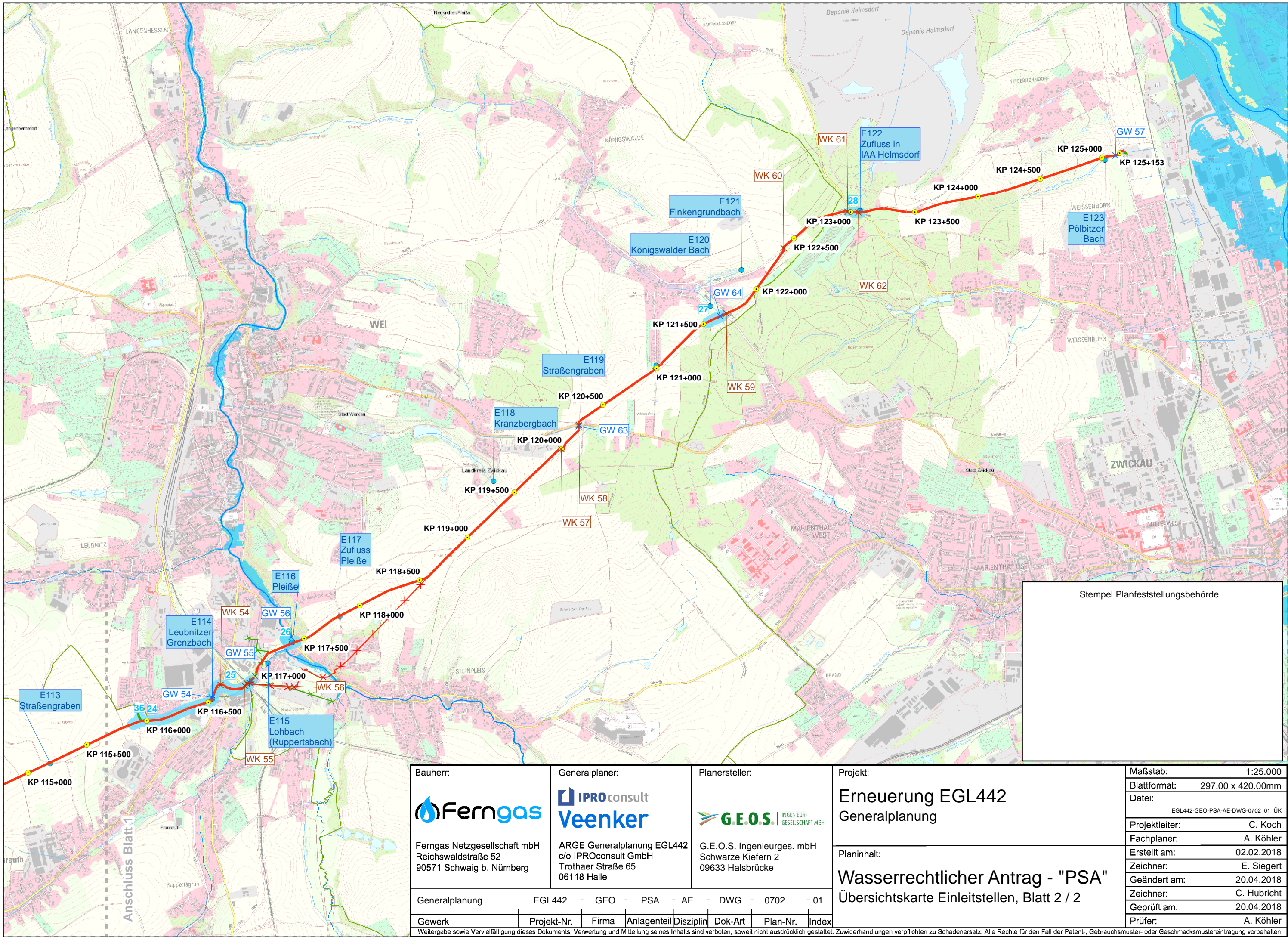
Zeichner: C. Hubricht

Geprüft am: 20.04.2018

Prüfer: A. Köhler

Generalplanung EGL442 - GEO - PSA - AE - DWG - 0702 - 01

Gewerk	Projekt-Nr.	Firma	Anlagenteil	Disziplin	Dok-Art	Plan-Nr.	Index
Weitergabe sowie Vervielfältigung dieses Dokuments, Verwertung und Mitteilung seines Inhalts sind verboten, soweit nicht ausdrücklich gestattet. Zuwiderhandlungen verpflichten zu Schadenersatz. Alle Rechte für den Fall der Patent-, Gebrauchsmuster- oder Geschmacksmustereintragung vorbehalten.							



Stempel Planfeststellungsbehörde

Bauherr:

Ferngas

Ferngas Netzgesellschaft mbH
Reichswaldstraße 52
90571 Schwaig b. Nürnberg

Generalplaner:

IPROconsult
Veenker

ARGE Generalplanung EGL442
c/o IPROconsult GmbH
Trothaer Straße 65
06118 Halle

Planersteller:

G.E.O.S. INGENIEUR-GESELLSCHAFT MBH

G.E.O.S. Ingenieurbüro mbH
Schwarze Kiefern 2
09633 Halsbrücke

Projekt:

Erneuerung EGL442
Generalplanung

Planinhalt:

Wasserrechtlicher Antrag - "PSA"
Übersichtskarte Einleitstellen, Blatt 2 / 2

Maßstab:	1:25.000
Blattformat:	297.00 x 420.00mm
Datei:	EGL442-GEO-PSA-AE-DWG-0702_01_ÜK
Projektleiter:	C. Koch
Fachplaner:	A. Köhler
Erstellt am:	02.02.2018
Zeichner:	E. Siegert
Geändert am:	20.04.2018
Zeichner:	C. Hubricht
Geprüft am:	20.04.2018
Prüfer:	A. Köhler

Generalplanung	EGL442	-	GEO	-	PSA	-	AE	-	DWG	-	0702	-	01
Gewerk	Projekt-Nr.	Firma	Anlagenteil	Disziplin	Dok-Art	Plan-Nr.	Index	Weitergabe sowie Vervielfältigung dieses Dokuments, Verwertung und Mitteilung seines Inhalts sind verboten, soweit nicht ausdrücklich gestattet. Zuwiderhandlungen verpflichten zu Schadenersatz. Alle Rechte für den Fall der Patent-, Gebrauchsmuster- oder Geschmacksustereintragung vorbehalten.					