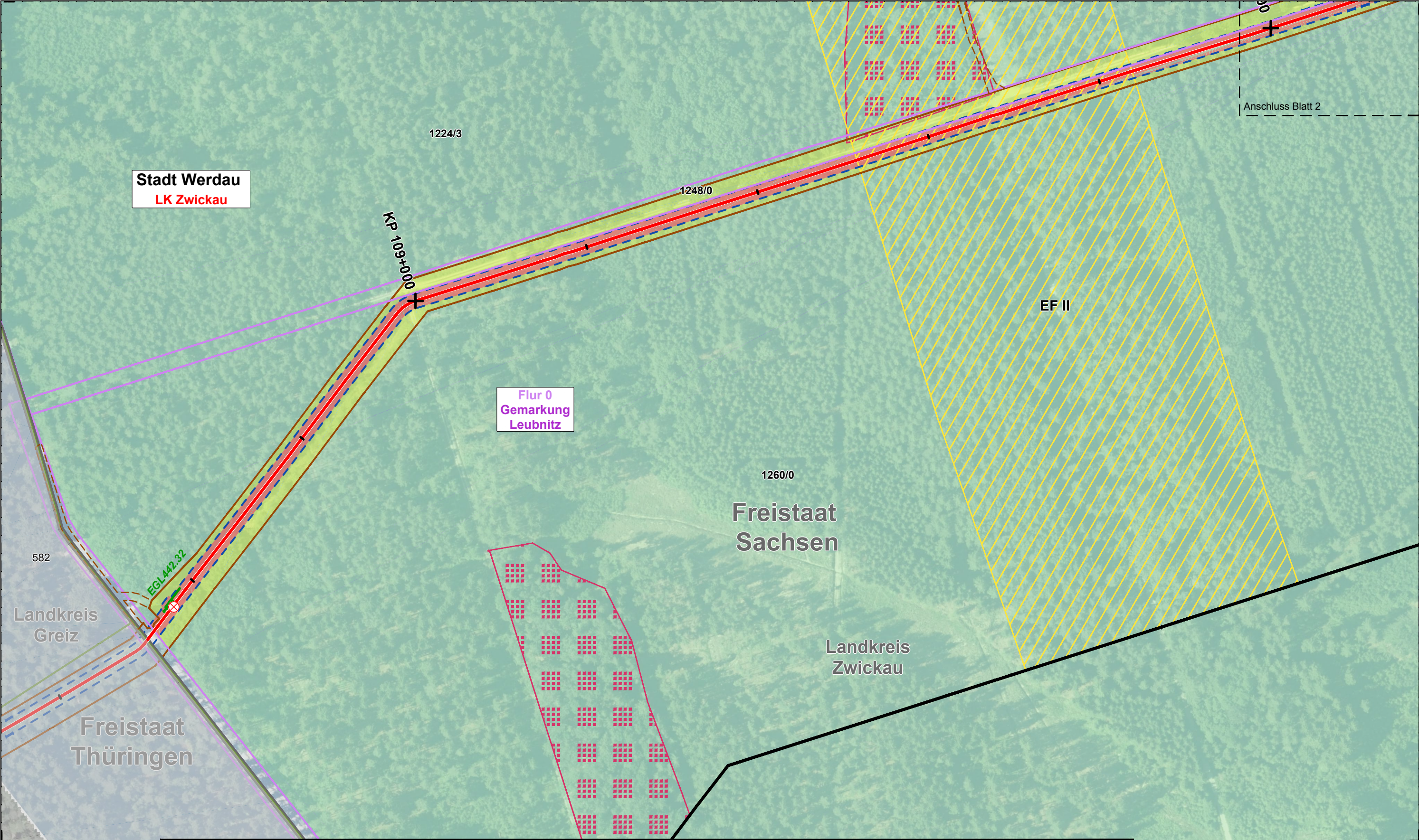
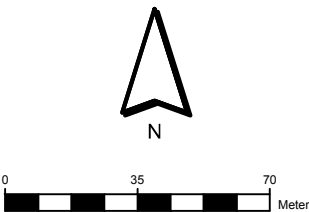


N:\Projekte\5388_01_FGN_C\5_LAND_U\MW52_Oeko\523_Eingriff\06_Bearbeitung\14_Forst\02_Karte\180504_Endfassung\EGL442-GPL-PSA-EN-MAP-1202_01.dwg



Blatt 1 von 12



Plangrundlagen: DOP, © Geo-SN
DOP, © GDI-TH

Bauherr:



Ferngas Netzgesellschaft mbH
Reichswaldstraße 52
90571 Schwaig b. Nürnberg

Generalplaner:



ARGE Generalplanung EGL442
c/o IPROconsult GmbH
Trothaer Straße 65
06118 Halle

Planersteller:



Niederlassung Lausitz
Hörlitzer Straße 34
01968 Senftenberg

Projekt:

Erneuerung EGL442
Generalplanung
Planfeststellungsantrag Abschnitt PSA

Planinhalt:

Wald- und Hagplan
Lageplan betroffene Forstflächen

Maßstab: 1:2.000

Blattformat: A3

Datei: EGL442-GPL-PSA-EN-MAP-1202_01

Projektleiter: Hr. Koch

Fachplaner: Fr. Kolbe

Erstellt am: 08.03.2018

Zeichner: Fr. Nuglisch

Geändert am: 03.05.2018

Zeichner: Fr. Nuglisch

Geprüft am: 04.05.2018

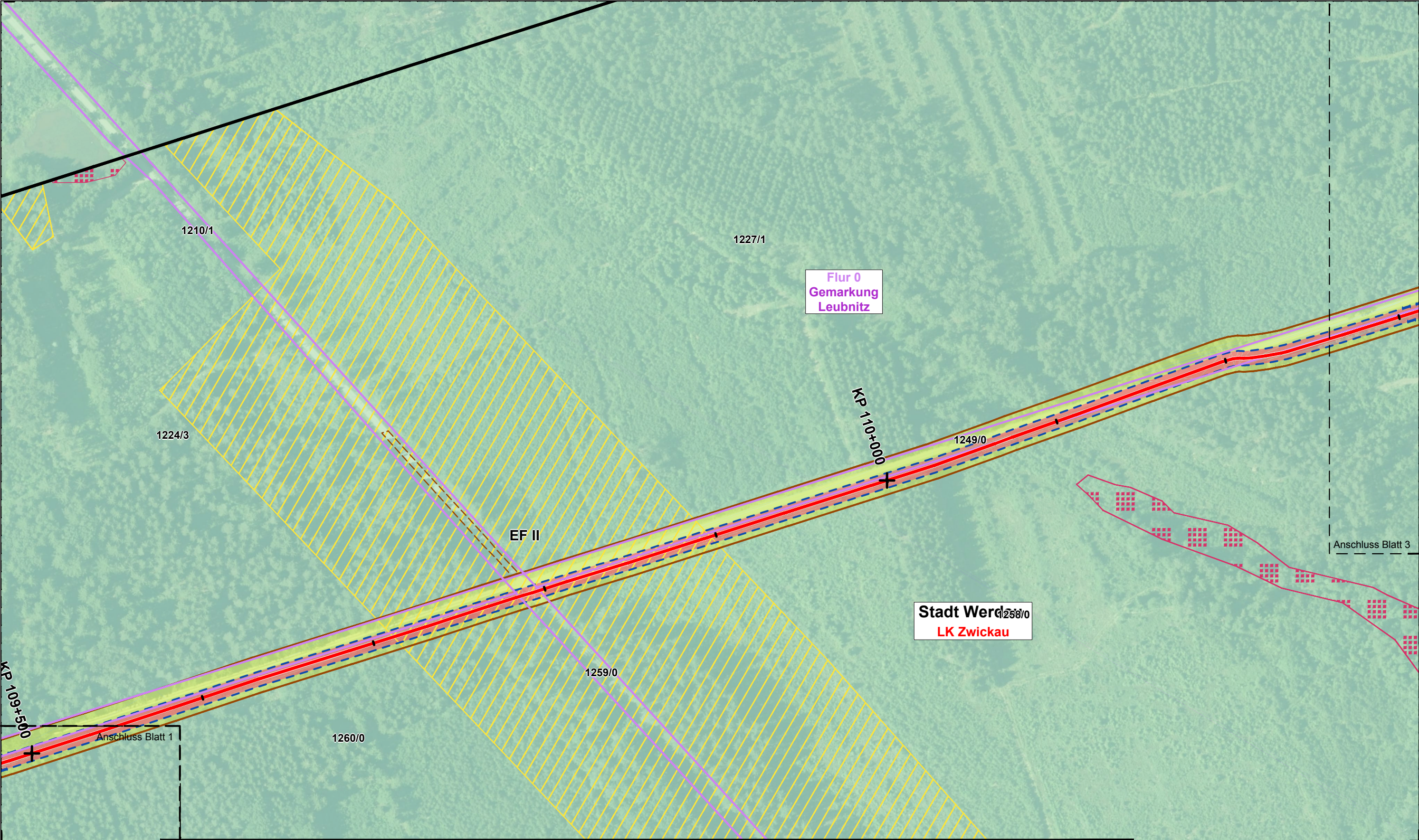
Prüfer: Fr. Kolbe

Stempel Planfeststellungsbehörde:

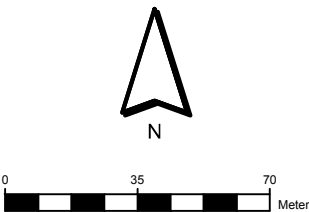
Ökologie EGL442 - GPL - PSA - EN - MAP - 1202 - 01

Gewerk	Projekt-Nr.	Firma	Anlagenteil	Disziplin	Dok-Art	Plan-Nr.	Index
Weitergabe sowie Vervielfältigung dieses Dokuments, Verwertung und Mitteilung seines Inhalts sind verboten, soweit nicht ausdrücklich gestattet. Zuwiderhandlungen verpflichten zu Schadenersatz. Alle Rechte für den Fall der Patent-, Gebrauchsmuster- oder Geschmacksustereintragung vorbehalten.							

N:\Projekte\5388_01_FGN_C\5_LAND_UMW\52_Oeko\523_Eingriff\06_Bearbeitung\14_Forst\02_Karte\180504_Endfassung\EGL442-GPL-PSA-EN-MAP-1202-01.dwg



Blatt 2 von 12



Plangrundlagen: DOP, © Geo-SN

Bauherr:



Ferngas Netzgesellschaft mbH
Reichswaldstraße 52
90571 Schwaig b. Nürnberg

Generalplaner:



ARGE Generalplanung EGL442
c/o IPROconsult GmbH
Trothaer Straße 65
06118 Halle

Planersteller:



Niederlassung Lausitz
Hörlitzer Straße 34
01968 Senftenberg

Projekt:

Erneuerung EGL442
Generalplanung
Planfeststellungsantrag Abschnitt PSA

Planinhalt:

Wald- und Hagplan
Lageplan betroffene Forstflächen

Maßstab: 1:2.000

Blattformat: A3

Datei: EGL442-GPL-PSA-EN-MAP-1202-01

Projektleiter: Hr. Koch

Fachplaner: Fr. Kolbe

Erstellt am: 08.03.2018

Zeichner: Fr. Nuglisch

Geändert am: 03.05.2018

Zeichner: Fr. Nuglisch

Geprüft am: 04.05.2018

Prüfer: Fr. Kolbe

Stempel Planfeststellungsbehörde:

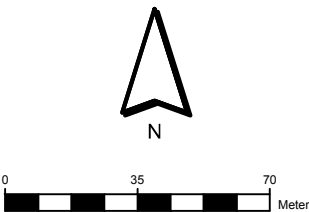
Ökologie EGL442 - GPL - PSA - EN - MAP - 1202 - 01

Gewerk	Projekt-Nr.	Firma	Anlagenteil	Disziplin	Dok-Art	Plan-Nr.	Index
Weitergabe sowie Vervielfältigung dieses Dokuments, Verwertung und Mitteilung seines Inhalts sind verboten, soweit nicht ausdrücklich gestattet. Zuwiderhandlungen verpflichten zu Schadenersatz. Alle Rechte für den Fall der Patent-, Gebrauchsmuster- oder Geschmacksustereintragung vorbehalten.							

N:\Projekte\5388_01_FGN_C\5_LAND_UMW\52_Oeko\523_Eingriff\06_Bearbeitung\14_Forst\02_Karte\180504_Endfassung\EGL442-GPL-PSA-EN-MAP-1202-01.dwg



Blatt 3 von 12



Plangrundlagen: DOP, © Geo-SN

Bauherr:



Ferngas Netzgesellschaft mbH
Reichswaldstraße 52
90571 Schwaig b. Nürnberg

Generalplaner:



ARGE Generalplanung EGL442
c/o IPROconsult GmbH
Trothaer Straße 65
06118 Halle

Planersteller:



Niederlassung Lausitz
Hörlitzer Straße 34
01968 Senftenberg

Projekt:

Erneuerung EGL442
Generalplanung
Planfeststellungsantrag Abschnitt PSA

Planinhalt:

Wald- und Hagplan
Lageplan betroffene Forstflächen

Maßstab: 1:2.000

Blattformat: A3

Datei: EGL442-GPL-PSA-EN-MAP-1202-01

Projektleiter: Hr. Koch

Fachplaner: Fr. Kolbe

Erstellt am: 08.03.2018

Zeichner: Fr. Nuglisch

Geändert am: 03.05.2018

Zeichner: Fr. Nuglisch

Geprüft am: 04.05.2018

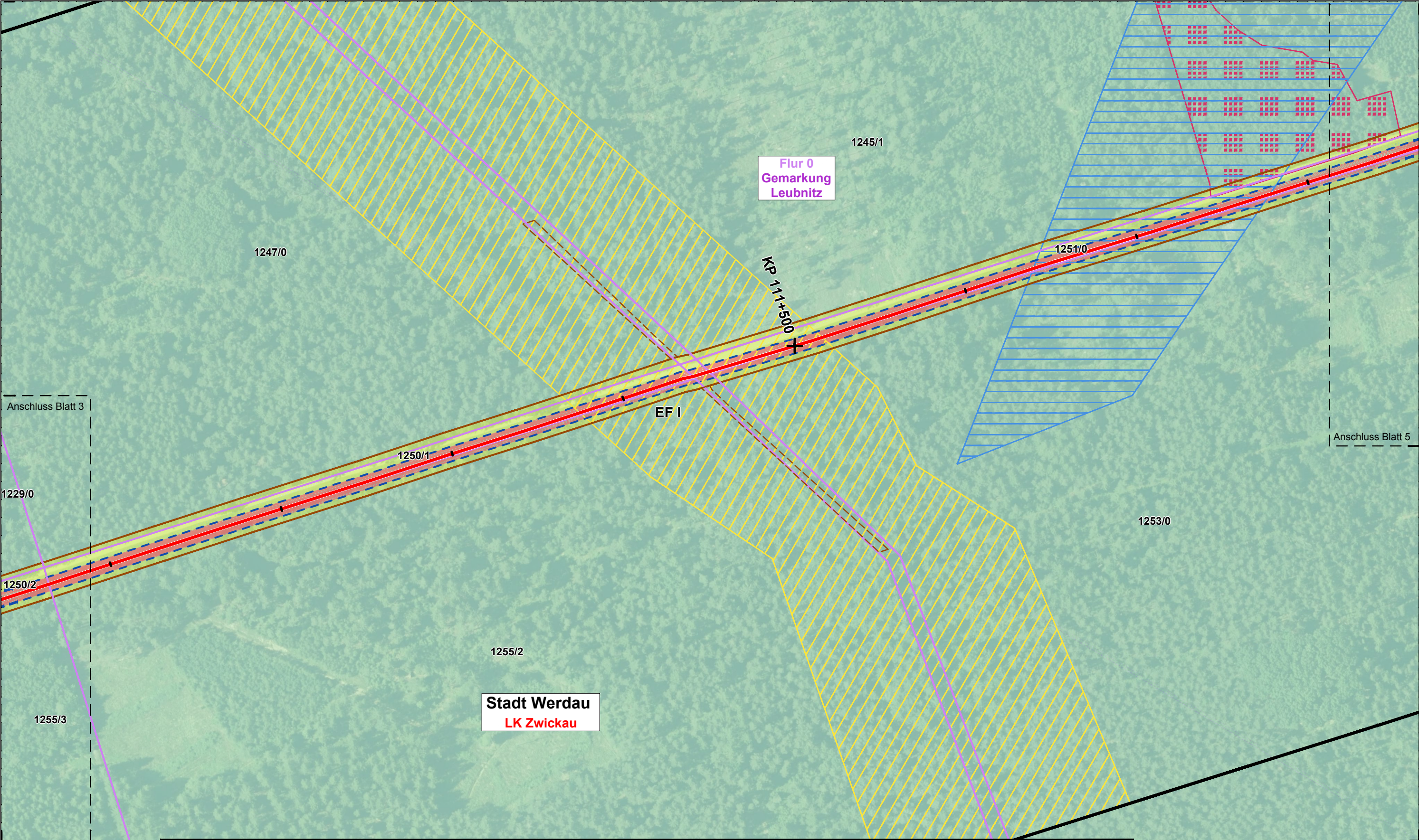
Prüfer: Fr. Kolbe

Stempel Planfeststellungsbehörde:

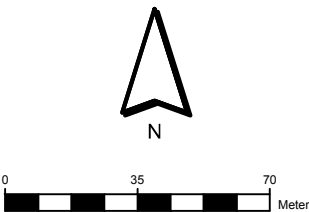
Ökologie	EGL442	-	GPL	-	PSA	-	EN	-	MAP	-	1202	-	01
Gewerk	Projekt-Nr.	Firma	Anlagenteil	Disziplin	Dok-Art	Plan-Nr.	Index						

Weitergabe sowie Vervielfältigung dieses Dokuments, Verwertung und Mitteilung seines Inhalts sind verboten, soweit nicht ausdrücklich gestattet. Zuwiderhandlungen verpflichten zu Schadenersatz. Alle Rechte für den Fall der Patent-, Gebrauchsmuster- oder Geschmacksustereintragung vorbehalten.

N:\Projekte\5388_01_FGN_C\5_LAND_U\MW52_Oeko\523_Eingriff\06_Bearbeitung\14_Forst\02_Karte\180504_Endfassung\EGL442-GPL-PSA-EN-MAP-1202-01.dwg



Blatt 4 von 12



Plangrundlagen: DOP, © Geo-SN

Bauherr:



Ferngas Netzgesellschaft mbH
Reichswaldstraße 52
90571 Schwaig b. Nürnberg

Generalplaner:



ARGE Generalplanung EGL442
c/o IPROconsult GmbH
Trothaer Straße 65
06118 Halle

Planersteller:



Niederlassung Lausitz
Hörlitzer Straße 34
01968 Senftenberg

Projekt:

Erneuerung EGL442
Generalplanung
Planfeststellungsantrag Abschnitt PSA

Planinhalt:

Wald- und Hagplan
Lageplan betroffene Forstflächen

Maßstab: 1:2.000

Blattformat: A3

Datei: EGL442-GPL-PSA-EN-MAP-1202-01

Projektleiter: Hr. Koch

Fachplaner: Fr. Kolbe

Erstellt am: 08.03.2018

Zeichner: Fr. Nuglisch

Geändert am: 03.05.2018

Zeichner: Fr. Nuglisch

Geprüft am: 04.05.2018

Prüfer: Fr. Kolbe

Stempel Planfeststellungsbehörde:

Ökologie	EGL442	-	GPL	-	PSA	-	EN	-	MAP	-	1202	-	01
Gewerk	Projekt-Nr.	Firma	Anlagenteil	Disziplin	Dok-Art	Plan-Nr.	Index						

Weitergabe sowie Vervielfältigung dieses Dokuments, Verwertung und Mitteilung seines Inhalts sind verboten, soweit nicht ausdrücklich gestattet. Zuwiderhandlungen verpflichten zu Schadenersatz. Alle Rechte für den Fall der Patent-, Gebrauchsmuster- oder Geschmacksustereintragung vorbehalten.

Ferngas Netzgesellschaft mbH
Reichswaldstraße 52
90571 Schwaig b. Nürnberg

ARGE Generalplanung EGL442
c/o IPROconsult GmbH
Trothaer Straße 65
06118 Halle

Niederlassung Lausitz
Hörlitzer Straße 34
01968 Senftenberg

Erneuerung EGL442
Generalplanung
Planfeststellungsantrag Abschnitt PSA

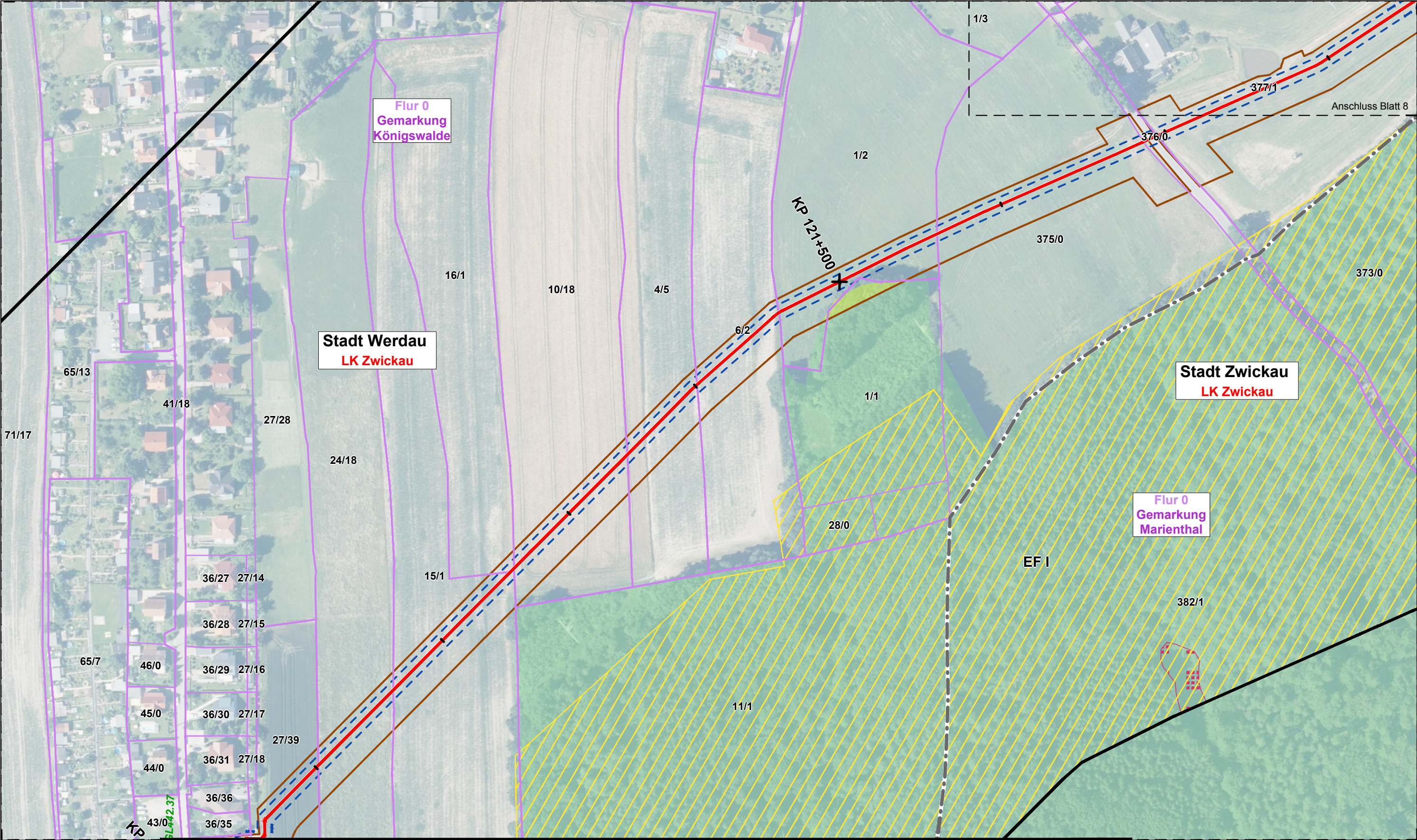
Planinhalt: Wald- und Hagplan Lageplan betroffene Forstflächen

Prüfer:	Fr. Kolbe
---------	-----------

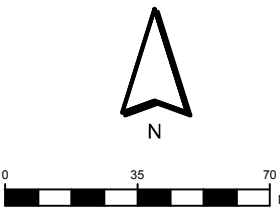
Stempel Planfeststellungsbehörde:

Stempel Planfeststellungsbehörde:

N:\Projekte\5388_01_FGN_C\5_LAND_U\MW52_Oeko\523_Eingriff\06_Bearbeitung\14_Forst02_Karte\180504_Endfassung\EGL442-GPL-PSA-EN-MAP-1202_01.dwg



Blatt 7 von 12



Plangrundlagen: DOP, © Geo-SN

Bauherr:



Ferngas Netzgesellschaft mbH
Reichswaldstraße 52
90571 Schwaig b. Nürnberg

Generalplaner:



ARGE Generalplanung EGL442
c/o IPROconsult GmbH
Trothaer Straße 65
06118 Halle

Planersteller:



Niederlassung Lausitz
Hörlitzer Straße 34
01968 Senftenberg

Projekt:

Erneuerung EGL442
Generalplanung
Planfeststellungsantrag Abschnitt PSA

Planinhalt:

Wald- und Hagplan
Lageplan betroffene Forstflächen

Maßstab: 1:2.000

Blattformat: A3

Datei: EGL442-GPL-PSA-EN-MAP-1202_01

Projektleiter: Hr. Koch

Fachplaner: Fr. Kolbe

Erstellt am: 08.03.2018

Zeichner: Fr. Nuglisch

Geändert am: 03.05.2018

Zeichner: Fr. Nuglisch

Geprüft am: 04.05.2018

Prüfer: Fr. Kolbe

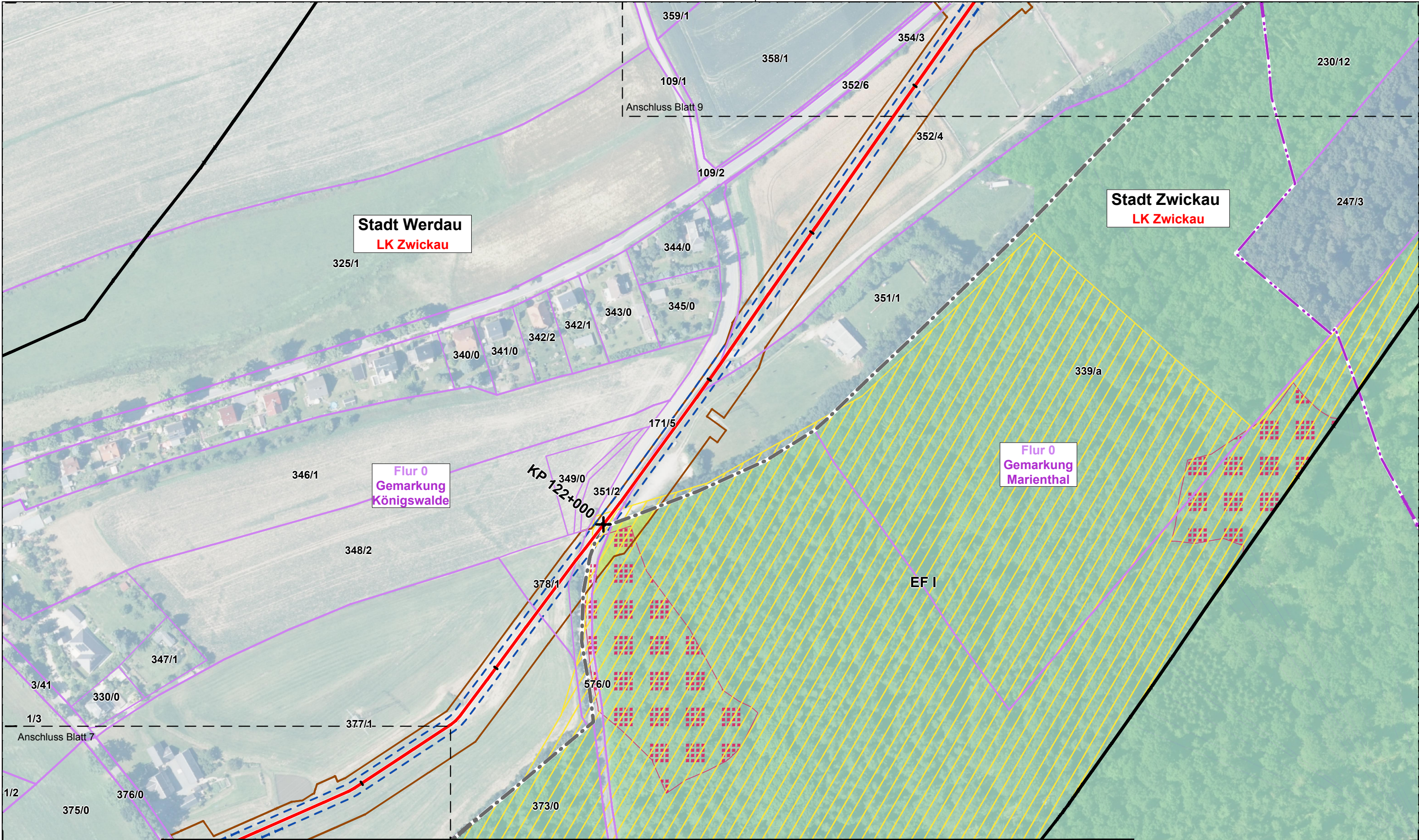
Stempel Planfeststellungsbehörde:

Ökologie EGL442 - GPL - PSA - EN - MAP - 1202 - 01

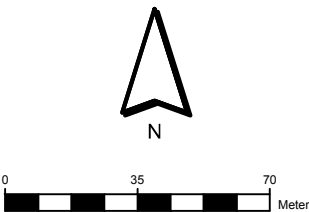
Gewerk	Projekt-Nr.	Firma	Anlagenteil	Disziplin	Dok-Art	Plan-Nr.	Index
--------	-------------	-------	-------------	-----------	---------	----------	-------

Weitergabe sowie Vervielfältigung dieses Dokuments, Verwertung und Mitteilung seines Inhalts sind verboten, soweit nicht ausdrücklich gestattet. Zuwiderhandlungen verpflichten zu Schadenersatz. Alle Rechte für den Fall der Patent-, Gebrauchsmuster- oder Geschmacksustereintragung vorbehalten.

N:\Projekte\5388_01_FGN_C\5_LAND_U\MW52_Oeko\523_Eingriff\06_Bearbeitung\14_Forst\02_Karte\180504_Endfassung\EGL442-GPL-PSA-EN-MAP-1202_01.dwg



Blatt 8 von 12



Plangrundlagen: DOP, © Geo-SN

Bauherr:



Ferngas Netzgesellschaft mbH
Reichswaldstraße 52
90571 Schwaig b. Nürnberg

Generalplaner:



ARGE Generalplanung EGL442
c/o IPROconsult GmbH
Trothaer Straße 65
06118 Halle

Planersteller:



Niederlassung Lausitz
Hörlitzer Straße 34
01968 Senftenberg

Projekt:

Erneuerung EGL442
Generalplanung
Planfeststellungsantrag Abschnitt PSA

Planinhalt:

Wald- und Hagplan
Lageplan betroffene Forstflächen

Maßstab: 1:2.000

Blattformat: A3

Datei: EGL442-GPL-PSA-EN-MAP-1202_01

Projektleiter: Hr. Koch

Fachplaner: Fr. Kolbe

Erstellt am: 08.03.2018

Zeichner: Fr. Nuglich

Geändert am: 03.05.2018

Zeichner: Fr. Nuglich

Geprüft am: 04.05.2018

Prüfer: Fr. Kolbe

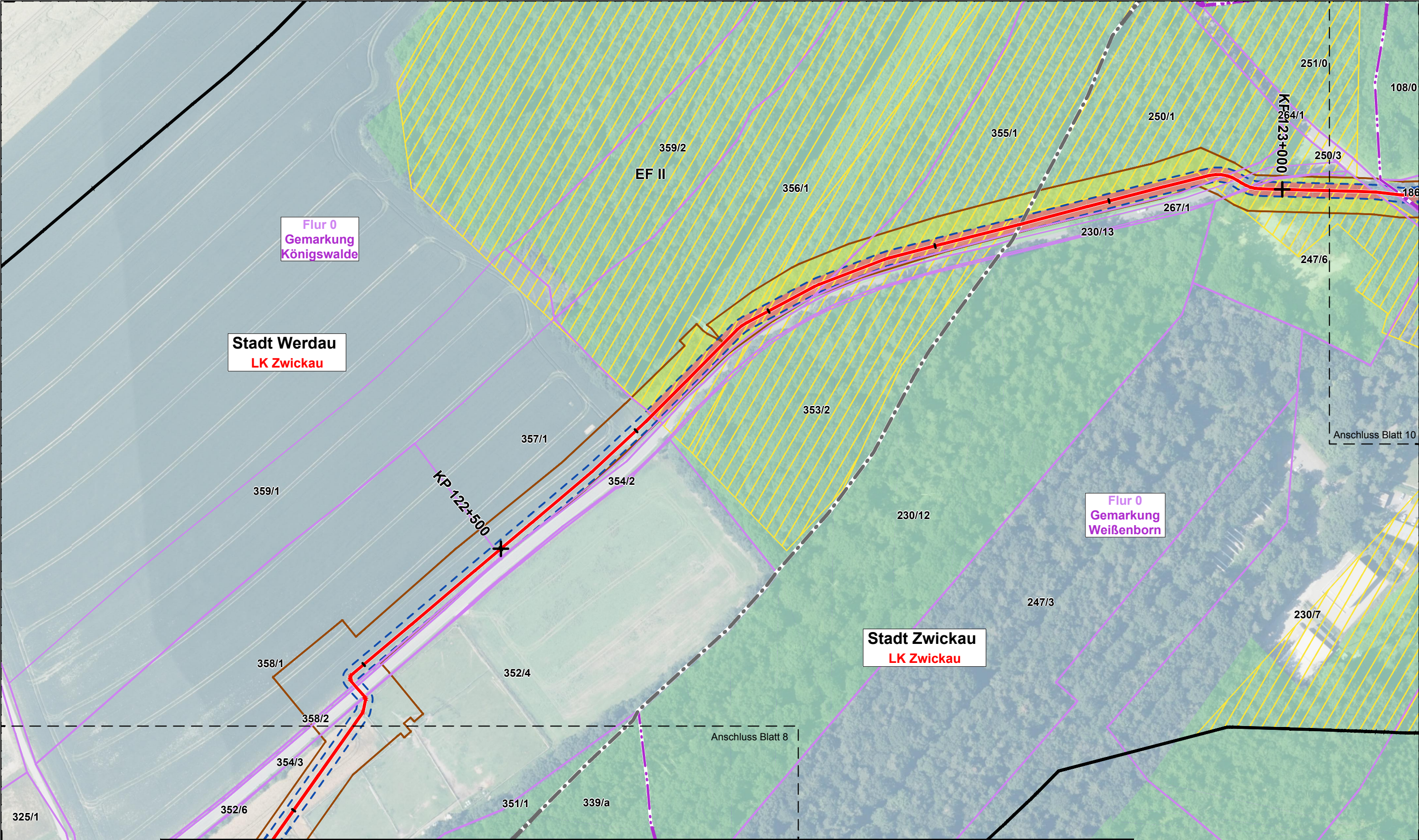
Stempel Planfeststellungsbehörde:

Ökologie EGL442 - GPL - PSA - EN - MAP - 1202 - 01

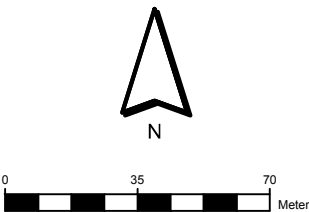
Gewerk	Projekt-Nr.	Firma	Anlagenteil	Disziplin	Dok-Art	Plan-Nr.	Index

Weitergabe sowie Vervielfältigung dieses Dokuments, Verwertung und Mitteilung seines Inhalts sind verboten, soweit nicht ausdrücklich gestattet. Zuwiderhandlungen verpflichten zu Schadenersatz. Alle Rechte für den Fall der Patent-, Gebrauchsmuster- oder Geschmacksustereintragung vorbehalten.

N:\Projekte\5388_01_FGN_C\5_LAND_U\MW52_Oeko\523_Eingriff\06_Bearbeitung\14_Forst02_Karte\180504_Endfassung\EGL442-GPL-PSA-EN-MAP-1202_01.dwg



Blatt 9 von 12



Plangrundlagen: DOP, © Geo-SN

Bauherr:



Ferngas Netzgesellschaft mbH
Reichswaldstraße 52
90571 Schwaig b. Nürnberg

Generalplaner:



ARGE Generalplanung EGL442
c/o IPROconsult GmbH
Trothaer Straße 65
06118 Halle

Planersteller:



Niederlassung Lausitz
Hörlitzer Straße 34
01968 Senftenberg

Projekt:

Erneuerung EGL442
Generalplanung
Planfeststellungsantrag Abschnitt PSA

Planinhalt:

Wald- und Hagplan
Lageplan betroffene Forstflächen

Maßstab: 1:2.000

Blattformat: A3

Datei: EGL442-GPL-PSA-EN-MAP-1202_01

Projektleiter: Hr. Koch

Fachplaner: Fr. Kolbe

Erstellt am: 08.03.2018

Zeichner: Fr. Nuglisch

Geändert am: 03.05.2018

Zeichner: Fr. Nuglisch

Geprüft am: 04.05.2018

Prüfer: Fr. Kolbe

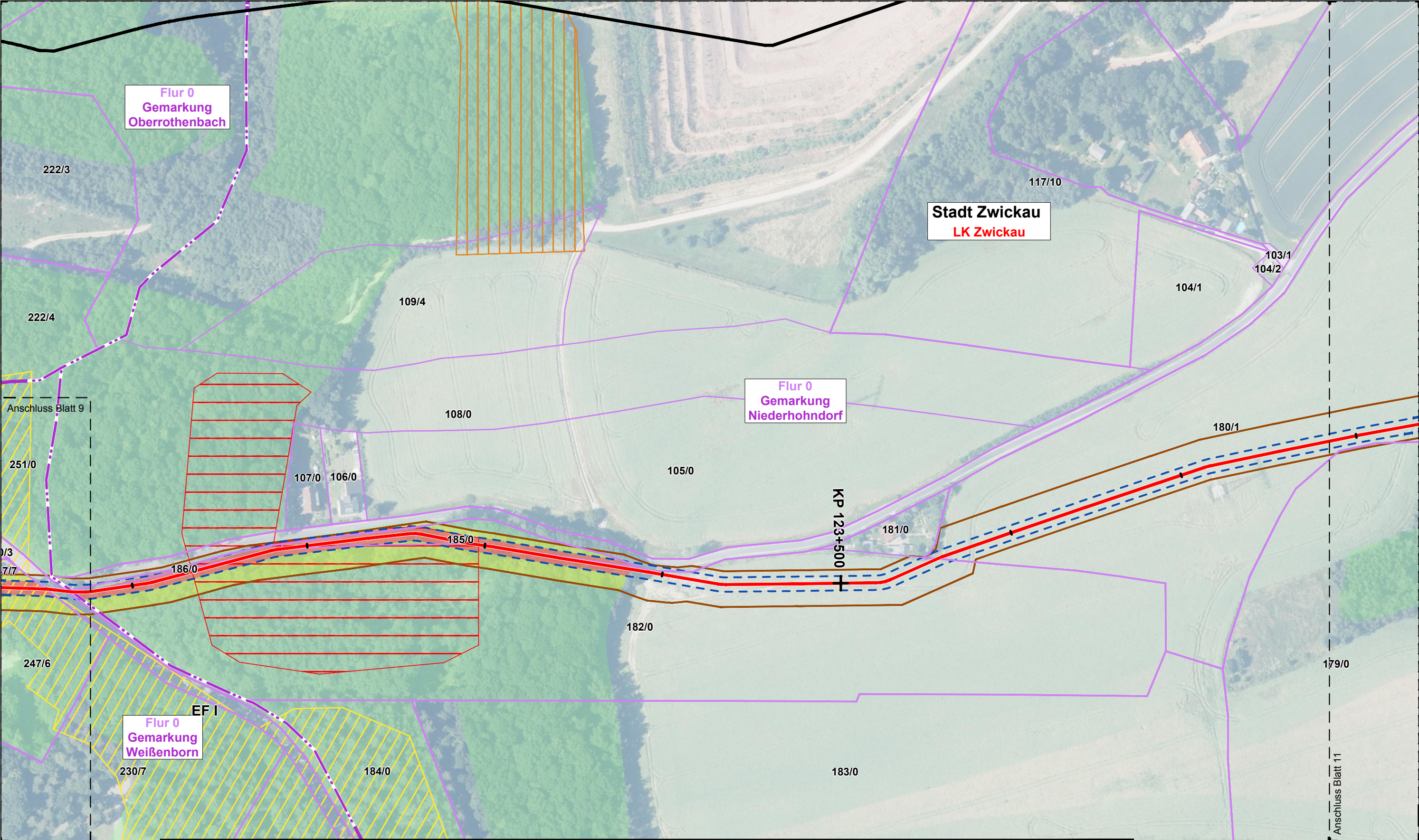
Stempel Planfeststellungsbehörde:

Ökologie	EGL442	-	GPL	-	PSA	-	EN	-	MAP	-	1202	-	01
----------	--------	---	-----	---	-----	---	----	---	-----	---	------	---	----

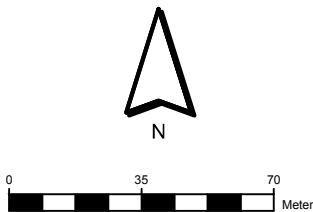
Gewerk	Projekt-Nr.	Firma	Anlagenteil	Disziplin	Dok-Art	Plan-Nr.	Index
--------	-------------	-------	-------------	-----------	---------	----------	-------

Weitergabe sowie Vervielfältigung dieses Dokuments, Verwertung und Mitteilung seines Inhalts sind verboten, soweit nicht ausdrücklich gestattet. Zuwiderhandlungen verpflichten zu Schadenersatz. Alle Rechte für den Fall der Patent-, Gebrauchsmuster- oder Geschmacksmustereintragung vorbehalten.

N:\Projekte\5388_01_FGN_C\5_LAND_U\MW52_Oeko\523_Eingriff\06_Bearbeitung\14_Forst\02_Karte\180504_Endfassung\EGL442-GPL-PSA-EN-MAP-1202_01.dwg



Blatt 10 von 12



Plangrundlagen: DOP, © Geo-SN

Bauherr:



Ferngas Netzgesellschaft mbH
Reichswaldstraße 52
90571 Schwaig b. Nürnberg

Generalplaner:



ARGE Generalplanung EGL442
c/o IPROconsult GmbH
Trothaer Straße 65
06118 Halle

Planersteller:



Niederlassung Lausitz
Hörlitzer Straße 34
01968 Senftenberg

Projekt:

Erneuerung EGL442
Generalplanung
Planfeststellungsantrag Abschnitt PSA

Planinhalt:

Wald- und Hagplan
Lageplan betroffene Forstflächen

Maßstab: 1:2.000

Blattformat: A3

Datei: EGL442-GPL-PSA-EN-MAP-1202_01

Projektleiter: Hr. Koch

Fachplaner: Fr. Kolbe

Erstellt am: 08.03.2018

Zeichner: Fr. Nuglich

Geändert am: 03.05.2018

Zeichner: Fr. Nuglich

Geprüft am: 04.05.2018

Prüfer: Fr. Kolbe

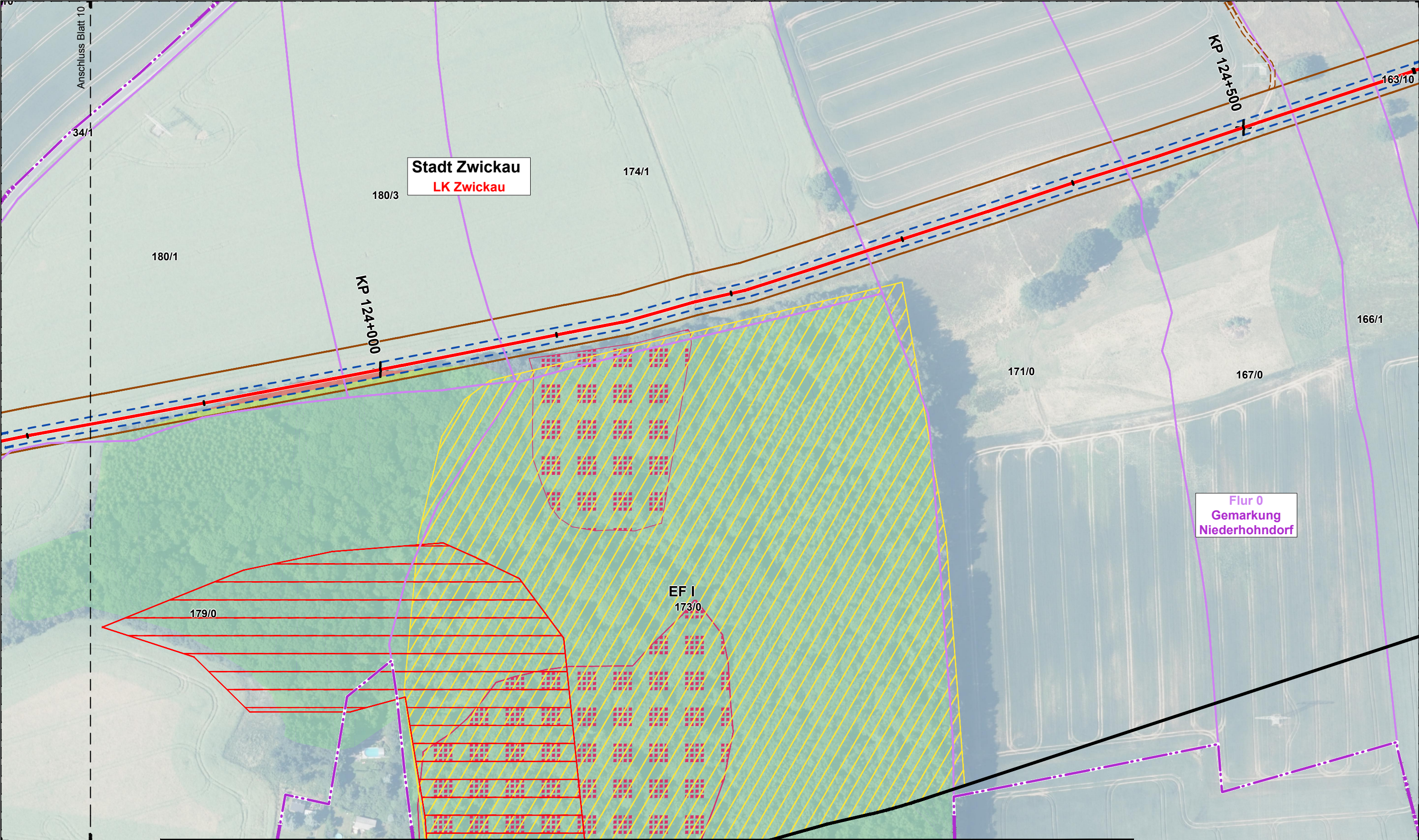
Stempel Planfeststellungsbehörde:

Ökologie EGL442 - GPL - PSA - EN - MAP - 1202 - 01

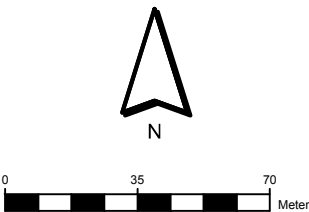
Gewerk	Projekt-Nr.	Firma	Anlagenteil	Disziplin	Dok-Art	Plan-Nr.	Index

Weitergabe sowie Vervielfältigung dieses Dokuments, Verwertung und Mitteilung seines Inhalts sind verboten, soweit nicht ausdrücklich gestattet. Zuwiderhandlungen verpflichten zu Schadenersatz. Alle Rechte für den Fall der Patent-, Gebrauchsmuster- oder Geschmacksustereintragung vorbehalten.

N:\Projekte\5388_01_FGN_C\5_LAND_UMW52_Oeko\523_Eingriff\06_Bearbeitung\114_Forst02_Karte\180504_Endfassung\EGL442-GPL-PSA-EN-MAP-1202-01.dwg



Blatt 11 von 12



Plangrundlagen: DOP, © Geo-SN

Bauherr:



Ferngas Netzgesellschaft mbH
Reichswaldstraße 52
90571 Schwaig b. Nürnberg

Generalplaner:



ARGE Generalplanung EGL442
c/o IPROconsult GmbH
Trothaer Straße 65
06118 Halle

Planersteller:



Niederlassung Lausitz
Hörlitzer Straße 34
01968 Senftenberg

Projekt:

Erneuerung EGL442
Generalplanung
Planfeststellungsantrag Abschnitt PSA

Planinhalt:

Wald- und Hagplan
Lageplan betroffene Forstflächen

Maßstab: 1:2.000

Blattformat: A3

Datei: EGL442-GPL-PSA-EN-MAP-1202-01

Projektleiter: Hr. Koch

Fachplaner: Fr. Kolbe

Erstellt am: 08.03.2018

Zeichner: Fr. Nuglisch

Geändert am: 03.05.2018

Zeichner: Fr. Nuglisch

Geprüft am: 04.05.2018

Prüfer: Fr. Kolbe

Stempel Planfeststellungsbehörde:

Ökologie EGL442 - GPL - PSA - EN - MAP - 1202 - 01

Gewerk	Projekt-Nr.	Firma	Anlagenteil	Disziplin	Dok-Art	Plan-Nr.	Index

Weitergabe sowie Vervielfältigung dieses Dokuments, Verwertung und Mitteilung seines Inhalts sind verboten, soweit nicht ausdrücklich gestattet. Zuwiderhandlungen verpflichten zu Schadenersatz. Alle Rechte für den Fall der Patent-, Gebrauchsmuster- oder Geschmacksmustereintragung vorbehalten.

Stempel Planfeststellungsbehörde: