

Projektinformationen EGL442

EGL442 Hauptleitung

- Neubau
- Rückbau / Stilllegung
- Absperrstation
- Molchstation
- Kilometrierung

Anschlussleitungen

- Neubau
- Rückbau / Stilllegung
- Unterungsraum (100 m-Puffer)
- Arbeitsstreifen
- Schutzstreifen
- Zufahrten
- Rohrlagerplätze

Administrative Grenzen<sup>2)</sup>

- Bundeslandgrenze
- Landkreisgrenze

Naturschutzrechtliche Schutzgebiete<sup>6), 7)</sup>

Internationale Schutzgebiete

- FFH-Gebiet (Flora-Fauna-Habitat)

Nationale Schutzgebiete

- LSG-Gebiet (Landschaftsschutzgebiet)
- FND-Gebiet (Flächennaturdenkmal)

Wasserrechtliche Schutzgebiete<sup>7), 8)</sup>  
Schutzzone

- Zone I  
(Kommt im Untersuchungsraum nicht vor)
- Zone II  
(Kommt im Untersuchungsraum nicht vor)
- Zone III
- Überschwemmungsgebiet

Bestand

Fauna<sup>5)</sup>

Avifauna

- Brutvogel
- Brutverdacht
- Nahrungsgast

- Bs Buntspecht
- F Fitis
- Fk Fichtenkreuzschnabel
- Fl Feldlerche
- G Goldammer
- Gim Gimpel
- Gü Grünspecht
- Hot Hohltaube
- Hr Hausrotschwanz
- Kra Kolkrabe
- Mb Mäusebussard
- Nt Neuntöter
- Tf Turmfalke
- Ts Trauerschnäpper
- Wd Wacholderdrossel
- Wls Waldlaubsänger

Raumnutzung Brutvögel

- Ez Erlenzeisig
- Fia Fischadler
- Fk Fichtenkreuzschnabel
- Rm Rotmilan



Sonstige Säuger

- Ham Haselmaus



Falter

- Bwa Brauner Waldvogel
- Fp Feuriger Perlmutterfalter
- Gkw Großer Kohlweißling
- Go Großes Ochsenauge
- Gpf Großer Perlmutterfalter
- Hb Hauhechelbläuling
- Kam Kaisermantel
- Kh Kleiner Heufalter
- Kk Kleiner Kohlweißling
- Lk Landkärtchen
- Rd Rostfleckiger Dickkopffalter
- Rdk Rostfarbiger Dickkopffalter
- Sbr Schachbrett
- Sch Schwalbenschwanz
- T Tagpfauenauge



Höhlenbäume

- Hb Höhlenbaum
- Ho Horst
- N Nest

Datenquellen: siehe Dok-Nr.: EGL442-GPL-PSA-EN-REP-1101, Kapitel 12 - Literatur- und Quellenverzeichnis

|   |  |   |       |   |           |   |          |   |                         |
|---|--|---|-------|---|-----------|---|----------|---|-------------------------|
| Bauherr:  |  | Generalplaner:  |       | Planersteller:  |           | Projekt:  |          | Maßstab:                                    |                         |
|   |  |   |       |   |           | Erneuerung EGL442                                       |          | -   |                         |
| Ferngas Netzgesellschaft mbH<br>Reichwaldstraße 52<br>90571 Schwaig b. Nürnberg   |  | ARGE Generalplanung EGL442<br>c/o IPROconsult GmbH<br>Trothaer Straße 65<br>06118 Halle |       | Niederlassung Lausitz<br>Hörlitzer Straße 34<br>01968 Senftenberg |           | Generalplanung<br>Planfeststellungsantrag Abschnitt PSA |          | Blattformat: A3                             |                         |
| Ökologie  |  | EGL442  |       | - GPL - PSA - EN - MAP - 1105 - 00                                |           | Planinhalt:   |          | Datei:<br>EGL442-GPL-PSA-EN-MAP_1105_00_LBP |                         |
| Gewerk  |  | Projekt-Nr.   | Firma | Anlagenteil   | Disziplin | Dok-Art   | Plan-Nr. | Index                                       | Projektleiter: Hr. Koch |
| Weitergabe sowie Vervielfältigung dieses Dokuments, Verwertung und Mitteilung seines Inhalts sind verboten, soweit nicht ausdrücklich gestattet. Zuwiderhandlungen verpflichten zu Schadenersatz. Alle Rechte für den Fall der Patent-, Gebrauchsmuster- oder Geschmacksmustereintragung vorbehalten. |  |   |       |   |           | Landschaftspflegerischer Begleitplan                    |          | Fachplaner: Fr. Raban                       |                         |
|   |  |   |       |   |           | Bestands- und Konfliktplan - Legende                    |          | Erstellt am: 03.05.2018                     |                         |
|   |  |   |       |   |           |   |          | Zeichner: Hr. Beier                         |                         |
|   |  |   |       |   |           |   |          | Geändert am: -                              |                         |
|   |  |   |       |   |           |   |          | Zeichner: -                                 |                         |
|   |  |   |       |   |           |   |          | Geprüft am: 04.05.2018                      |                         |
|   |  |   |       |   |           |   |          | Prüfer: Fr. Kolbe                           |                         |

Stempel Planfeststellungsbehörde:



## Biotoptypen Bestand<sup>4)</sup>

(Kartiereinheiten der Biotoptypen- und  
Landnutzungskartierung Sachsen 2005)

Gruppeneinteilung:

x Hauptgruppe (1. Stelle)

x Untergruppe (2. Stelle)

xxx Bestand/ Biotoptyp (3.-5. Stelle)

x Ausprägung (6. Stelle)

x Nutzung (7. Stelle)

x Sekundärnutzung (8. Stelle)

x Sondernutzung, Besonderheiten (9. Stelle)



Einzelbäume



Nach § 21 SächsNatSchG und  
§ 30 BNatSchG geschütztes Biotop

## Gewässer

|            |  |
|------------|--|
| 212000000  | Bach   |
| 212000200  | Bach, künstliche Befestigung, Uferverbauung  |
| 212002000  | Bach, künstliche Befestigung, Uferverbauung  |
| 212004200  | Bach, mit Gehölzsaum, künstliche Befestigung, Uferverbauung  |
| 213000000  | Graben, Kanal  |
| 213003000  | Graben, Kanal, mit ruderalem Saum  |
| 213003400  | Graben, Kanal, mit ruderalem Saum, begradigter Verlauf ohne Verbauung  |
| 214004200  | Fluss, mit Gehölzsaum, künstliche Befestigung, Uferverbauung   |
| 231000000  | Temporäres Kleingewässer, Tümpel (<1ha)  |
| 232000000  | Ausdauerndes Kleingewässer (<1ha)  |
| 232000200  | Ausdauerndes Kleingewässer (<1ha), künstliche Befestigung, Uferverbauung   |
| 232001000  | Ausdauerndes Kleingewässer (<1ha), mit Schwimmblatt- u. Wasserschwebegesellschaften  |
| 232001200  | Ausdauerndes Kleingewässer (<1ha), mit Schwimmblatt- u. Wasserschwebegesellschaften, künstliche Befestigung, Uferverbauung |
| 245000000m | gewässerbegleitende Gehölze  |

## Grünland, Ruderalflur

|           |   |
|-----------|---|
| 412000000 | mesophiles Grünland, Fettwiesen und -weiden, Bergwiesen (extensiv)  |
| 412004000 | mesophiles Grünland, Fettwiesen und -weiden, Bergwiesen (extensiv), mit lockerem Gehölzaufwuchs             |
| 412005000 | mesophiles Grünland, Fettwiesen und -weiden, Bergwiesen (extensiv), mit lockerem Baumbestand (<30% Deckung) |
| 413000000 | Intensivgrünland, artenarm  |
| 414000000 | Feuchtgrünland, Nassgrünland einschl. Streuwiese  |
| 415000000 | Dauergrünland frischer Standorte, intensiv genutzt  |
| 421000000 | Ruderalflur, Staudenflur, trocken-frisch  |
| 421004000 | Ruderalflur, Staudenflur, trocken-frisch, mit lockerem Gehölzaufwuchs                                       |

## Magerrasen, Felsfluren, Zwergstrauchheiden

|           |  |
|-----------|--|
| 562000000 | Trocken- und Halbtrockenrasen                            |
| 562004000 | Trocken- und Halbtrockenrasen mit lockerem Gehölzbewuchs |

## Baumgruppen, Hecken, Gebüsche

|            |   |
|------------|---|
| 613000000m | Feldgehölz / Baumgruppe (dicht / geschlossen), Laubreinbestand                      |
| 613003000j | Feldgehölz / Baumgruppe (dicht / geschlossen), Laubreinbestand, mit ruderalem Saum  |
| 614000000  | Feldgehölz / Baumgruppe (dicht / geschlossen), Laubmischbestand                     |
| 614000000m | Feldgehölz / Baumgruppe (dicht / geschlossen), Laubmischbestand                     |
| 614003000m | Feldgehölz / Baumgruppe (dicht / geschlossen), Laubmischbestand, mit ruderalem Saum |
| 615000000j | Feldgehölz / Baumgruppe (dicht / geschlossen), Mischbestand                         |
| 623000050m | Baumreihe (linear), eine Laubbaumart, an sonstiger Straße                           |
| 623003000m | Baumreihe (linear), eine Laubbaumart, mit ruderalem Saum                            |
| 623003050j | Baumreihe (linear), eine Laubbaumart, mit ruderalem Saum, an sonstiger Straße       |

|            |   |
|------------|---|
| 623003060j | Baumreihe (linear), eine Laubbaumart, mit ruderalem Saum, an Wirtschaftsweg                                 |
| 623003360m | Baumreihe (linear), eine Laubbaumart, mit ruderalem Saum, lückig, an Wirtschaftsweg                         |
| 624000000m | Baumreihe (linear), mehrere Laubbaumarten   |
| 624003000m | Baumreihe (linear), mehrere Laubbaumarten, mit ruderalem Saum   |
| 624003060m | Baumreihe (linear), mehrere Laubbaumarten, mit ruderalem Saum, an Wirtschaftsweg                            |
| 625003150m | Baumreihe (linear), Nadel- und Laubbaumarten, mit ruderalem Saum, doppelt / mehrreihig, an sonstiger Straße |
| 626003040a | Obstbaumreihe (linear), mit ruderalem Saum, an Landstraße / Bundesstraße / Autobahn                         |
| 628003350j | Pappelreihe (linear), mit ruderalem Saum, lückig, an sonstiger Straße                                       |
| 642000000m | Baumgruppe, weitständig   |
| 651001000m | Feldhecke, durchgewachsen   |
| 651001060m | Feldhecke, durchgewachsen an Wirtschaftsweg   |
| 651003060m | Feldhecke, mit ruderalem Saum, an Wirtschaftsweg  |
| 653000100j | sonstige Hecke, doppelt / mehrreihig  |
| 653001160m | sonstige Hecke, durchgewachsen, doppelt / mehrreihig, an Wirtschaftsweg                                     |
| 653003350m | sonstige Hecke, mit ruderalem Saum, lückig, an sonstiger Straße   |
| 663003000  | Gebüsch frischer Standorte, mit ruderalem Staudensaum   |

## Wälder und Forsten

|           |  |
|-----------|--|
| 711043000 | Laubwald (Reinbestand), Eiche, Begleiter: sonstiges Nadelholz / nicht differenziert / Baumart nicht erkannt  |
| 711083000 | Laubwald (Reinbestand), Eiche, Begleiter: Birke  |
| 711092000 | Laubwald (Reinbestand), Eiche, Begleiter: sonstiges Laubholz / nicht differenziert / Baumart nicht erkannt   |
| 711093000 | Laubwald (Reinbestand), Eiche, Begleiter: sonstiges Laubholz / nicht differenziert / Baumart nicht erkannt   |
| 712043000 | Laubwald (Reinbestand), Buche mit sonstigem Nadelholz / nicht differenziert / Baumart nicht erkannt  |
| 712093000 | Laubwald (Reinbestand), Buche, Begleiter: sonstiges Laubholz / nicht differenziert / Baumart nicht erkannt   |
| 715004000 | Laubwald (Reinbestand), Pappel, kein Begleiter   |
| 716092000 | Laubwald (Reinbestand), Birke, Begleiter: sonstiges Nadelholz / nicht differenziert / Baumart nicht erkannt  |
| 716093000 | Laubwald (Reinbestand), Birke, Begleiter: sonstiges Nadelholz / nicht differenziert / Baumart nicht erkannt  |
| 719012000 | Laubwald (Reinbestand), sonstiger Laubholzreinbestand / nicht differenziert / Baumart nicht erkannt, Begleiter: Fichte   |
| 719032000 | Laubwald (Reinbestand), sonstiger Laubholzreinbestand / nicht differenziert / Baumart nicht erkannt, Begleiter: Lärche   |
| 719093000 | Laubwald (Reinbestand), sonstiger Laubholzreinbestand / nicht differenziert / Baumart nicht erkannt, Begleiter: sonstiges Laubholz / nicht differenziert / Baumart nicht erkannt |
| 721001000 | Nadelwald (Reinbestand), Fichte, kein Begleiter  |
| 721002000 | Nadelwald (Reinbestand), Fichte, kein Begleiter  |
| 721022000 | Nadelwald (Reinbestand), Fichte, Begleiter: Kiefer   |
| 721032000 | Nadelwald (Reinbestand), Fichte, Begleiter: Lärche   |
| 721043000 | Nadelwald (Reinbestand), Fichte, Begleiter: sonstiges Nadelholz / nicht differenziert / Baumart nicht erkannt  |
| 721062000 | Nadelwald (Reinbestand), Fichte, Begleiter: Eiche  |
| 721082000 | Nadelwald (Reinbestand), Fichte, Begleiter: Birke  |
| 721093000 | Nadelwald (Reinbestand), Fichte, Begleiter: sonstiges Laubholz / nicht differenziert / Baumart nicht erkannt   |
| 722012000 | Nadelwald (Reinbestand), Kiefer, Begleiter: Fichte   |
| 722033000 | Nadelwald (Reinbestand), Kiefer, Begleiter: Lärche   |
| 722082000 | Nadelwald (Reinbestand), Kiefer, Begleiter: Birke  |
| 723011000 | Nadelwald (Reinbestand), Lärche, Begleiter: Fichte   |
| 723012000 | Nadelwald (Reinbestand), Lärche, Begleiter: Fichte   |
| 723022000 | Nadelwald (Reinbestand), Lärche, Begleiter: Kiefer   |
| 731122000 | Laub-Nadel-Mischwald, Eiche mit Fichte, Begleiter: Kiefer  |
| 731181000 | Laub-Nadel-Mischwald, Eiche mit Fichte, Begleiter: Birke   |

Blatt 2 von 5

Bauherr:



Ferngas Netzgesellschaft mbH  
Reichwaldstraße 52  
90571 Schwaig b. Nürnberg

Generalplaner:



ARGE Generalplanung EGL442  
c/o IPROconsult GmbH  
Trothaer Straße 65  
06118 Halle

Planersteller:



Niederlassung Lausitz  
Hörlitzer Straße 34  
01968 Senftenberg

Projekt:

Erneuerung EGL442  
Generalplanung  
Planfeststellungsantrag Abschnitt PSA

Planinhalt:

Landschaftspflegerischer Begleitplan  
Bestands- und Konfliktplan - Legende

Maßstab:

Blattformat:

Datei:

EGL442-GPL-PSA-EN-MAP\_1105\_00\_LBP

Projektleiter:

Fachplaner:

Erstellt am:

Zeichner:

Geändert am:

Zeichner:

Geprüft am:

Prüfer:

Stempel Planfeststellungsbehörde:

























































































Ökologie EGL442 - GPL - PSA - EN - MAP - 1105 - 00

Gewerk Projekt-Nr. Firma Anlagenteil Disziplin Dok-Art Plan-Nr. Index

Weitergabe sowie Vervielfältigung dieses Dokuments, Verwertung und Mitteilung seines Inhalts sind verboten, soweit nicht ausdrücklich gestattet. Zuwiderhandlungen verpflichten zu Schadenersatz. Alle Rechte für den Fall der Patent-, Gebrauchsmuster- oder Geschmacksmustereintragung vorbehalten.



## Fortsetzung Biotoptypen Bestand: Wälder und Forsten

|   |           |  |   |           |  |   |           |   |   |           |  |
|---|-----------|--|---|-----------|--|---|-----------|---|---|-----------|--|
|    | 731182000 | Laub-Nadel-Mischwald, Eiche mit Fichte, Begleiter: Birke   |    | 741222000 | Nadel-Laub-Mischwald, Fichte mit Buche, Begleiter: Kiefer  |    | 743612000 | Nadel-Laub-Mischwald, Lärche mit Birke, Begleiter: Fichte   |    | 759113000 | Laubmischwald, sonstiges Laubholz / nicht differenziert / Baumart nicht erkannt mit Eiche, Begleiter: Fichte                               |
|    | 731212000 | Laub-Nadel-Mischwald, Eiche mit Kiefer, Begleiter: Fichte  |    | 741232000 | Nadel-Laub-Mischwald, Fichte mit Buche, Begleiter: Lärche  |    | 743622000 | Nadel-Laub-Mischwald, Lärche mit Birke, Begleiter: Kiefer   |    | 759234000 | Laubmischwald, sonstiges Laubholz / nicht differenziert / Baumart nicht erkannt mit Buche, Begleiter: Lärche                               |
|    | 731253000 | Laub-Nadel-Mischwald, Eiche mit Kiefer, Begleiter: Buche   |    | 741282000 | Nadel-Laub-Mischwald, Fichte mit Buche, Begleiter: Birke   |    | 743662000 | Nadel-Laub-Mischwald, Lärche mit Birke, Begleiter: Eiche  |    | 759602000 | Laubmischwald, sonstiges Laubholz / nicht differenziert / Baumart nicht erkannt mit Birke  |
|    | 731282000 | Laub-Nadel-Mischwald, Eiche mit Kiefer, Begleiter: Birke   |    | 741602000 | Nadel-Laub-Mischwald, Fichte mit Birke, kein Begleiter   |    | 751233000 | Laubmischwald, Eiche mit Buche, Begleiter: Lärche   |    | 759622000 | Laubmischwald, sonstiges Laubholz / nicht differenziert t/ Baumart nicht erkannt mit Birke, Begleiter: Kiefer                              |
|    | 731304000 | Laub-Nadel-Mischwald, Eiche mit Lärche, kein Begleiter   |    | 741603000 | Nadel-Laub-Mischwald, Fichte mit Birke, kein Begleiter   |    | 751283000 | Laubmischwald, Eiche mit Buche, Begleiter: Birke  |    | 759643000 | Laubmischwald, sonstiges Laubholz / nicht differenziert / Baumart nicht erkannt mit Birke, Begleiter:                                      |
|    | 731311000 | Laub-Nadel-Mischwald, Eiche mit Lärche, Begleiter: Fichte  |    | 741622000 | Nadel-Laub-Mischwald, Fichte mit Birke, Begleiter: Kiefer  |    | 751582000 | Laubmischwald, Eiche mit Pappel, Begleiter: Birke   |    | 759984000 | Laubmischwald, sonstiges Laubholz / nicht differenziert / Baumart nicht erkannt, Begleiter: Birke  |
|    | 731361000 | Laub-Nadel-Mischwald, Eiche mit Lärche, Begleiter: Eiche   |    | 741631000 | Nadel-Laub-Mischwald, Fichte mit Birke, Begleiter: Lärche  |    | 751622000 | Laubmischwald, Eiche mit Birke, Begleiter: Kiefer   |    | 759994000 | Laubmischwald, sonstiges Laubholz / nicht differenziert / Baumart nicht erkannt, Begleiter: sonstiges Laubholz / nicht sonstiges Nadelholz |
|    | 731381000 | Laub-Nadel-Mischwald, Eiche mit Lärche, Begleiter: Birke   |    | 741632000 | Nadel-Laub-Mischwald, Fichte mit Birke, Begleiter: Lärche  |    | 751624000 | Laubmischwald, Eiche mit Birke, Begleiter: Kiefer   |    | 761282000 | Nadelmischwald, Fichte mit Kiefer, Begleiter: Birke  |
|    | 732122000 | Laub-Nadel-Mischwald, Buche mit Fichte, Begleiter: Kiefer  |    | 742112000 | Nadel-Laub-Mischwald, Kiefer mit Eiche, Begleiter: Fichte  |    | 751631000 | Laubmischwald, Eiche mit Birke, Begleiter: Lärche   |    | 761322000 | Nadelmischwald, Fichte mit Lärche, Begleiter: Kiefer   |
|    | 732162000 | Laub-Nadel-Mischwald, Buche mit Fichte, Begleiter: Eiche   |    | 742183000 | Nadel-Laub-Mischwald, Kiefer mit Eiche, Begleiter: Birke   |    | 751693000 | Laubmischwald, Eiche mit Birke, Begleiter: sonstiges Laubholz / nicht differenziert / Baumart nicht erkannt |    | 761352000 | Nadelmischwald, Fichte mit Lärche, Begleiter: Buche  |
|    | 732181000 | Laub-Nadel-Mischwald, Buche mit Fichte, Begleiter: Birke   |    | 742193000 | Nadel-Laub-Mischwald, Kiefer mit Eiche, Begleiter: sonstiges Laubholz / nicht differenziert / Baumart nicht erkannt  |    | 751694000 | Laubmischwald, Eiche mit Birke, Begleiter: sonstiges Laubholz / nicht differenziert / Baumart nicht erkannt |    | 761382000 | Nadelmischwald, Fichte mit Lärche, Begleiter: Birke  |
|    | 732212000 | Laub-Nadel-Mischwald, Buche mit Kiefer, Begleiter: Fichte  |    | 742212000 | Nadel-Laub-Mischwald, Kiefer mit Buche, Begleiter: Fichte  |    | 751903000 | Laubmischwald, Eiche mit sonstigem Laubholz / nicht differenziert / Baumart nicht erkannt Begleiter: Fichte |    | 762132000 | Nadelmischwald, Kiefer mit Fichte, Begleiter: Lärche   |
|    | 732322000 | Laub-Nadel-Mischwald, Buche mit Lärche, Begleiter: Kiefer  |    | 742232000 | Nadel-Laub-Mischwald, Kiefer mit Buche, Begleiter: Lärche  |    | 751914000 | Laubmischwald, Eiche mit sonstigem Laubholz / nicht differenziert / Baumart nicht erkannt, Begleiter: Birke |    | 762152000 | Nadelmischwald, Kiefer mit Fichte, Begleiter: Buche  |
|  | 732912000 | Laub-Nadel-Mischwald, Buche mit sonstigem Nadelholz / nicht differenziert / Baumart nicht erkannt, Begleiter: Fichte |  | 742263000 | Nadel-Laub-Mischwald, Kiefer mit Buche, Begleiter: Eiche   |  | 751983000 | Laubmischwald, Eiche mit sonstigem Laubholz / nicht differenziert t/ Baumart nicht erkannt,                 |  | 762162000 | Nadelmischwald, Kiefer mit Fichte, Begleiter: Eiche  |
|  | 733011000 | Laub-Nadel-Mischwald, Esche, Begleiter: Fichte   |  | 742612000 | Nadel-Laub-Mischwald, Kiefer mit Birke, Begleiter: Fichte  |  | 751993000 | Laubmischwald, Eiche mit sonstigem Laubholz / nicht differenziert / Baumart nicht erkannt                   |  | 762182000 | Nadelmischwald, Kiefer mit Fichte, Begleiter: Birke  |
|  | 736121000 | Laub-Nadel-Mischwald, Birke mit Fichte, Begleiter: Kiefer  |  | 742632000 | Nadel-Laub-Mischwald, Kiefer mit Birke, Begleiter: Lärche  |  | 752133000 | Laubmischwald, Birke mit Eiche, Begleiter: Lärche   |  | 762212000 | Nadelmischwald, Kiefer mit Fichte, Begleiter: Fichte   |
|  | 736122000 | Laub-Nadel-Mischwald, Birke mit Fichte, Begleiter: Kiefer  |  | 742653000 | Nadel-Laub-Mischwald, Kiefer mit Birke, Begleiter: Buche   |  | 752393000 | Laubmischwald, Buche mit Esche, Begleiter: sonstiges Laubholz / nicht differenziert / Baumart nicht erkannt |  | 762352000 | Nadelmischwald, Kiefer mit Lärche, Begleiter: Buche  |
|  | 736161000 | Laub-Nadel-Mischwald, Birke mit Fichte, Begleiter: Eiche   |  | 742692000 | Nadel-Laub-Mischwald, Kiefer mit Birke, Begleiter: sonstiges Laubholz / nicht differenziert / Baumart nicht erkannt  |  | 752622000 | Laubmischwald, Buche mit Birke, Begleiter: Kiefer   |  | 763122000 | Nadelmischwald, Lärche mit Fichte, Begleiter: Kiefer   |
|  | 736211000 | Laub-Nadel-Mischwald, Birke mit Kiefer, Begleiter: Fichte  |  | 742913000 | Nadel-Laub-Mischwald, Kiefer mit sonstigem Laubholz / nicht differenziert / Baumart nicht erkannt, Begleiter: Fichte |  | 755663000 | Laubmischwald, Pappel mit Birke, Begleiter: Eiche   |  | 763152000 | Nadelmischwald, Lärche mit Fichte, begleiter: Buche  |
|  | 736311000 | Laub-Nadel-Mischwald, Birke mit Lärche, Begleiter: Fichte  |  | 743112000 | Nadel-Laub-Mischwald, Lärche mit Eiche, Begleiter: Fichte  |  | 756122000 | Laubmischwald, Birke mit Eiche, Begleiter: Kiefer   |  | 763193000 | Nadelmischwald, Lärche mit Fichte, Begleiter: sonstiges Laubholz / nicht differenziert / Baumart nicht erkannt                             |
|  | 741152000 | Nadel-Laub-Mischwald, Fichte mit Eiche, Begleiter: Buche   |  | 743212000 | Nadel-Laub-Mischwald, Lärche mit Buche, Begleiter: Fichte  |  | 756194000 | Laubmischwald, Birke mit Eiche, Begleiter: sonstiges Laubholz / nicht differenziert / Baumart nicht erkannt |  | 763212000 | Nadelmischwald, Lärche mit Kiefer, Begleiter: Fichte   |
|  | 741203000 | Nadel-Laub-Mischwald, Fichte mit Buche, kein Begleiter   |  | 743222000 | Nadel-Laub-Mischwald, Lärche mit Buche, Begleiter: Kiefer  |  | 756202000 | Laubmischwald, Birke mit Buche, kein Begleiter  |  | 763252000 | Nadelmischwald, Lärche mit Kiefer, Begleiter: Buche  |

Blatt 3 von 5

Bauherr:



Ferngas Netzgesellschaft mbH  
Reichwaldstraße 52  
90571 Schwaig b. Nürnberg

Generalplaner:



ARGE Generalplanung EGL442  
c/o IPROconsult GmbH  
Trothaer Straße 65  
06118 Halle

Planersteller:



Niederlassung Lausitz  
Hörlitzer Straße 34  
01968 Senftenberg

Projekt:

Erneuerung EGL442  
Generalplanung  
Planfeststellungsantrag Abschnitt PSA

Planinhalt:

Landschaftspflegerischer Begleitplan  
Bestands- und Konfliktplan - Legende

Maßstab:

Blattformat:

Datei:

EGL442-GPL-PSA-EN-MAP\_1105\_00\_LBP

Projektleiter:

Fachplaner:

Erstellt am:

Zeichner:

Geändert am:

Zeichner:

Geprüft am:

Prüfer:

Stempel Planfeststellungsbehörde:

|          |             |       |             |           |         |          |       |   |     |   |      |   |    |
|----------|-------------|-------|-------------|-----------|---------|----------|-------|---|-----|---|------|---|----|
| Ökologie | EGL442      | -     | GPL         | -         | PSA     | -        | EN    | - | MAP | - | 1105 | - | 00 |
| Gewerk   | Projekt-Nr. | Firma | Anlagenteil | Disziplin | Dok-Art | Plan-Nr. | Index |   |     |   |      |   |    |

Weitergabe sowie Vervielfältigung dieses Dokuments, Verwertung und Mitteilung seines Inhalts sind verboten, soweit nicht ausdrücklich gestattet. Zuwiderhandlungen verpflichten zu Schadenersatz. Alle Rechte für den Fall der Patent-, Gebrauchsmuster- oder Geschmacksmustereintragung vorbehalten.



Fortsetzung Biotoptypen Bestand: Wälder und Forsten

|   |           |  |   |           |   |   |           |  |
|---|-----------|--|---|-----------|---|---|-----------|--|
|    | 783000000 | Vorwaldstadien (> 30% Deckung)   |    | 933003000 | landwirtschaftlicher Betriebsstandort, mit ruderalem Saum                 |  | 952303000 | Parkplatz, sonstiger Platz (unversiegelt), mit ruderalem Saum  |
|    | 784000000 | Schlagfluren   |    | 934000000 | technische Infrastruktur, Ver- und Entsorgung                             |  | 952309000 | Parkplatz, sonstiger Platz (unversiegelt), mit Verkehrsbegleitgrün                                       |
|    | 785000000 | Waldrandbereiche / Vorwälder, Leitungsschneisen  |    | 934003000 | technische Infrastruktur, Ver- und Entsorgung, mit ruderalem Saum         |  | 953003000 | Bahnanlage (Gleisanlagen und Bahnbetriebsgelände), mit ruderalem Saum                                    |
| <b>Acker, Sonderstandorte</b>   |           |  |    | 942800000 | sonstige Sportanlage  |  | 956000000 | Verkehrsbegleitgrün (Böschungen, Ausfahrtrohren), (so großflächig, dass es separat kartiert werden kann) |
|    | 810000000 | Acker  |    | 942804000 | sonstige Sportanlage, mit waldartigem Baumbestand (> 30% Deckung)         |  | 961003000 | Bautflächen, offenes Bauerwartungsland, mit Ruderalvegetation  |
|    | 810300000 | Acker  |    | 944000000 | Kleingartenanlage   |  | 962003000 | Lagerflächen, mit Ruderalvegetation  |
|    | 821000000 | Erwerbsgartenbau   |    | 948000000 | Garten, Gartenbrache, Grabeland   |  | 963503000 | Ablassstelle, Güllebecken, Spülbecken, Regenwasserauffangbecken, mit Ruderalvegetation                   |
|    | 822000000 | Obstplantagen  |    | 951000000 | Straße  |  | 966003000 | Solarpark, mit Ruderalvegetation   |
| <b>Siedlung, Infrastruktur, Grünflächen</b>   |           |  |    | 951003000 | Straße, mit ruderalem Saum  |   |           |  |
|    | 911000000 | Wohngebiet, städtisch geprägt  |    | 951203000 | Landstraße, Bundesstraße, mit ruderalem Saum                              |   |           |  |
|    | 911300000 | Wohngebiet, Einzel- und Reihenhaussiedlung   |    | 951300000 | sonstige Straße   |   |           |  |
|    | 911404000 | Wohngebiet, Villenbebauung (mit parkartigen Gärten), mit waldartigem Baumbestand (> 30% Deckung) |    | 951303000 | sonstige Straße, mit ruderalem Saum                                       |   |           |  |
|  | 912000000 | Wohngebiet, ländlich geprägt   |    | 951400000 | Wirtschaftsweg, sonstiger Weg   |   |           |  |
|  | 913000000 | Wohngebiet, Einzelanwesen, Landgasthof   |  | 951410000 | Wirtschaftsweg, sonstiger Weg, versiegelt / betoniert                     |   |           |  |
|  | 913200000 | Wohngebiet, bäuerlicher Hofstandort, Einzelgehöft, Aussiedlerhof, Landgasthof                    |  | 951413000 | Wirtschaftsweg, sonstiger Weg, versiegelt / betoniert, mit ruderalem Saum |   |           |  |
|  | 921200000 | sonstiges städtisches Mischgebiet  |  | 951420000 | Wirtschaftsweg, sonstiger Weg, unbefestigt                                |   |           |  |
|  | 921204000 | sonstiges städtisches Mischgebiet, mit waldartigem Baumbestand (> 30% Deckung)                   |  | 951421000 | Wirtschaftsweg, sonstiger Weg, unbefestigt, Versiegelungsgrad > 90%       |   |           |  |
|  | 922000000 | dörfliches Mischgebiet   |  | 951423000 | Wirtschaftsweg, sonstiger Weg, unbefestigt, mit ruderalem Saum            |   |           |  |
|  | 930000000 | Gewerbegebiet / technische Infrastruktur   |  | 951429000 | Wirtschaftsweg, sonstiger Weg, unbefestigt, mit Verkehrsbegleitgrün       |   |           |  |
|  | 931000000 | Industrie- und / oder Gewerbegebiet  |  | 952100000 | Parkplatz, sonstiger Platz (versiegelt)                                   |   |           |  |
|  | 931003000 | Industrie- und / oder Gewerbegebiet, mit ruderalem Saum  |  | 952103000 | Parkplatz, sonstiger Platz (versiegelt), mit ruderalem Saum               |   |           |  |
|   |           |  |  | 952300000 | Parkplatz, sonstiger Platz (unversiegelt)                                 |   |           |  |

Bauherr:



Ferngas Netzgesellschaft mbH  
Reichwaldstraße 52  
90571 Schwaig b. Nürnberg

Generalplaner:



ARGE Generalplanung EGL442  
c/o IPROconsult GmbH  
Trothaer Straße 65  
06118 Halle

Planersteller:



Niederlassung Lausitz  
Hörlitzer Straße 34  
01968 Senftenberg

Projekt:

Erneuerung EGL442  
Generalplanung  
Planfeststellungsantrag Abschnitt PSA

Planinhalt:

Landschaftspflegerischer Begleitplan  
Bestands- und Konfliktplan - Legende

Maßstab:

-

Blattformat:

A3

Datei:

EGL442-GPL-PSA-EN-MAP\_1105\_00\_LBP

Projektleiter:

Hr. Koch

Fachplaner:

Fr. Raban

Erstellt am:

03.05.2018

Zeichner:

Hr. Beier

Geändert am:

-

Zeichner:

-

Geprüft am:

04.05.2018

Prüfer:

Fr. Kolbe

Stempel Planfeststellungsbehörde:


Ökologie EGL442 - GPL - PSA - EN - MAP - 1105 - 00

Gewerk Projekt-Nr. Firma Anlagenteil Disziplin Dok-Art Plan-Nr. Index

Weitergabe sowie Vervielfältigung dieses Dokuments, Verwertung und Mitteilung seines Inhalts sind verboten, soweit nicht ausdrücklich gestattet. Zuwiderhandlungen verpflichten zu Schadenersatz. Alle Rechte für den Fall der Patent-, Gebrauchsmuster- oder Geschmacksmustereintragung vorbehalten.

Konflikte

Biotope:

|   |  |
|---|--|
|  | Fällung von Einzelbäumen   |
| Bio1  | Baubedingter Eibgriff in Fließ- und Stillgewässer  |
| Bio2  | Baubedingter Eingriff in Grünland, Ruderalflur   |
| Bio3  | Baubedingter Eingriff in Magerrasen  |
| Bio4  | Baubedingter Eingriff in Einzelbäume, Baumgruppen, Hecken, Gebüsche                      |
| Bio5  | Baubedingter Eingriff in Wälder und Forsten  |
| Bio6  | Baubedingter Eingriff in gesetzlich geschützte bzw. schützenswerten Biotope              |
| Bio7  | Baubedingte Fällung von Einzelbäumen   |
| Bio8  | Anlagenbedingter Eingriff in Fließ- und Stillgewässer                                    |
| Bio9  | Anlagenbedingter Eingriff in Grünland und Ruderalflur                                    |
| Bio10   | Anlagenbedingter Eingriff in Magerrasen  |
| Bio11   | Anlagenbedingter Eingriff in Einzelbäume, Baumgruppen, Hecken, Gebüsche                  |
| Bio12   | Anlagenbedingter Eingriff in Wälder und Forsten  |
| Bio13   | Anlagenbedingter Eingriff in gesetzlich geschützte bzw. schützenswerten Biotope Pflanzen |
| Bio14   | Anlagenbedingte Fällung von Einzelbäumen   |

Fauna:

|     |   |
|-----|---|
| Fa1 | Baubedinmgte Beeinträchtigungen der Haselmaus und ihrer Lebensräume durch Flächeninanspruchnahme  |
| Fa2 | Baubedingte Beeinträchtigungen von Tagfaltern/Widderchen und ihren Lebensräumen durch Flächeninanspruchnahme  |
| Fa3 | Baubedingte Beeinträchtigung von Vogelarten und ihren Lebensräumen durch Flächeninanspruchnahme - bauzeitliche Störung während der Brutzeit möglich |
| Fa4 | Baubedingte Beeinträchtigung von Tagfaltern/ Widderchen und ihren Lebensräumen durch Flächeninanspruchnahme   |
| Fa5 | Baubedingte Störung von potentiellen Habitaten (Horst- und Höhlenbäume  |

Boden:

|     |   |
|-----|---|
| Bo1 | Baubedingte Bodeninanspruchnahme - Beeinträchtigung der Bodenfunktion durch Umlagerung oder Verdichtung des Bodens im Bereich von Baustellenflächen und - Zufahrten |
| Bo2 | Temporäre Verdichtung von Böden   |
| Bo3 | Anlagenbedingter Verlust von nicht versiegelten Boden durch Stationen, durch Neuversiegelung und Bodenabtrag  |

Wasser:

|     |  |
|-----|--|
| Wa1 | Potentielle Beeinträchtigungen in Wasserschutzgebieten |
|-----|--|

Mensch:

|    |  |
|----|--|
| M1 | Baubedingte, kleinräumige Beeinträchtigungen von Wohn- und Wohnumfeld bzw. Bereiche mit Erholungsfunktion inklusive des Freizeitaspektes |
|----|--|

Landschaftsbild:

|    |   |
|----|---|
| L1 | Baubedingter Eingriff in das LSG "Werdauer Wald"                                    |
| L2 | Baubedingter Eingriff in das LSG "Weißenborner Wald"                                |
| L3 | Bauzeitliche Beeinträchtigungen des Landschaftsbildes durch Lagerplätze, Baustraßen |
| L4 | Anlagenbedingte Beeinträchtigung durch Schutzstreifen                               |

|  |             |   |             |   |         |   |       |   |   |             |   |                        |   |                   |                     |  |
|--|-------------|---|-------------|---|---------|---|-------|---|---|-------------|---|------------------------|---|-------------------|---------------------|--|
| Bauherr:   |             | Generalplaner:  |             | Planersteller:  |         | Projekt:  |       | Maßstab:                                    |   |             |   |                        |   |                   |                     |  |
|   |             |     |             |  |         | Erneuerung EGL442                                       |       | Blattformat: A3                             |   |             |   |                        |   |                   |                     |  |
| Ferngas Netzgesellschaft mbH<br>Reichwaldstraße 52<br>90571 Schwaig b. Nürnberg  |             | ARGE Generalplanung EGL442<br>c/o IPROconsult GmbH<br>Trothaer Straße 65<br>06118 Halle |             | Niederlassung Lausitz<br>Hörlitzer Straße 34<br>01968 Senftenberg                     |         | Generalplanung<br>Planfeststellungsantrag Abschnitt PSA |       | Datei:<br>EGL442-GPL-PSA-EN-MAP_1105_00_LBP |   |             |   |                        |   |                   |                     |  |
|  |             |   |             |   |         | Planinhalt:   |       | Projektleiter: Hr. Koch                     |   |             |   |                        |   |                   |                     |  |
|  |             |   |             |   |         | Landschaftspflegerischer Begleitplan                    |       | Fachplaner: Fr. Raban                       |   |             |   |                        |   |                   |                     |  |
|  |             |   |             |   |         | Bestands- und Konfliktplan - Legende                    |       | Erstellt am: 03.05.2018                     |   |             |   |                        |   |                   |                     |  |
| Ökologie   |             | EGL442  | -           | GPL   | -       | PSA   | -     | EN  | - | MAP         | - | 1105                   | - | 00                | Zeichner: Hr. Beier |  |
| Gewerk   | Projekt-Nr. | Firma   | Anlagenteil | Disziplin   | Dok-Art | Plan-Nr.  | Index | Geändert am: -                              |   | Zeichner: - |   | Geprüft am: 04.05.2018 |   | Prüfer: Fr. Kolbe |                     |  |
| Weitergabe sowie Vervielfältigung dieses Dokuments, Verwertung und Mitteilung seines Inhalts sind verboten, soweit nicht ausdrücklich gestattet. Zuwiderhandlungen verpflichten zu Schadenersatz. Alle Rechte für den Fall der Patent-, Gebrauchsmuster- oder Geschmacksustereintragung vorbehalten. |             |   |             |   |         |   |       |   |   |             |   |                        |   |                   |                     |  |

Stempel Planfeststellungsbehörde: