

29. Nov 2017 -- 09:48 X:\projects\07 - B\VD_LIST_S306_Bad_Elster_Lph3_4\work\Feststellungsmaßnahmen\Teil_B_UL_08_Entwasserungsmaßnahmen\Teil_B_UL_08_02_Detailzeichnungen_RRB\08_2_002_S306_Lph4_Vorfluter_RRB1.dwg

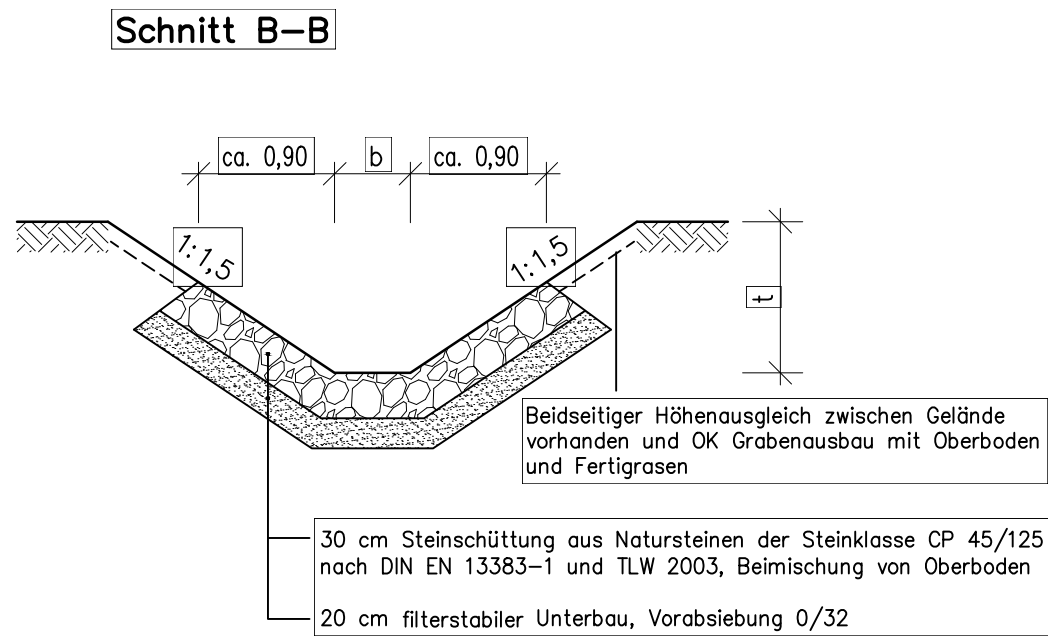
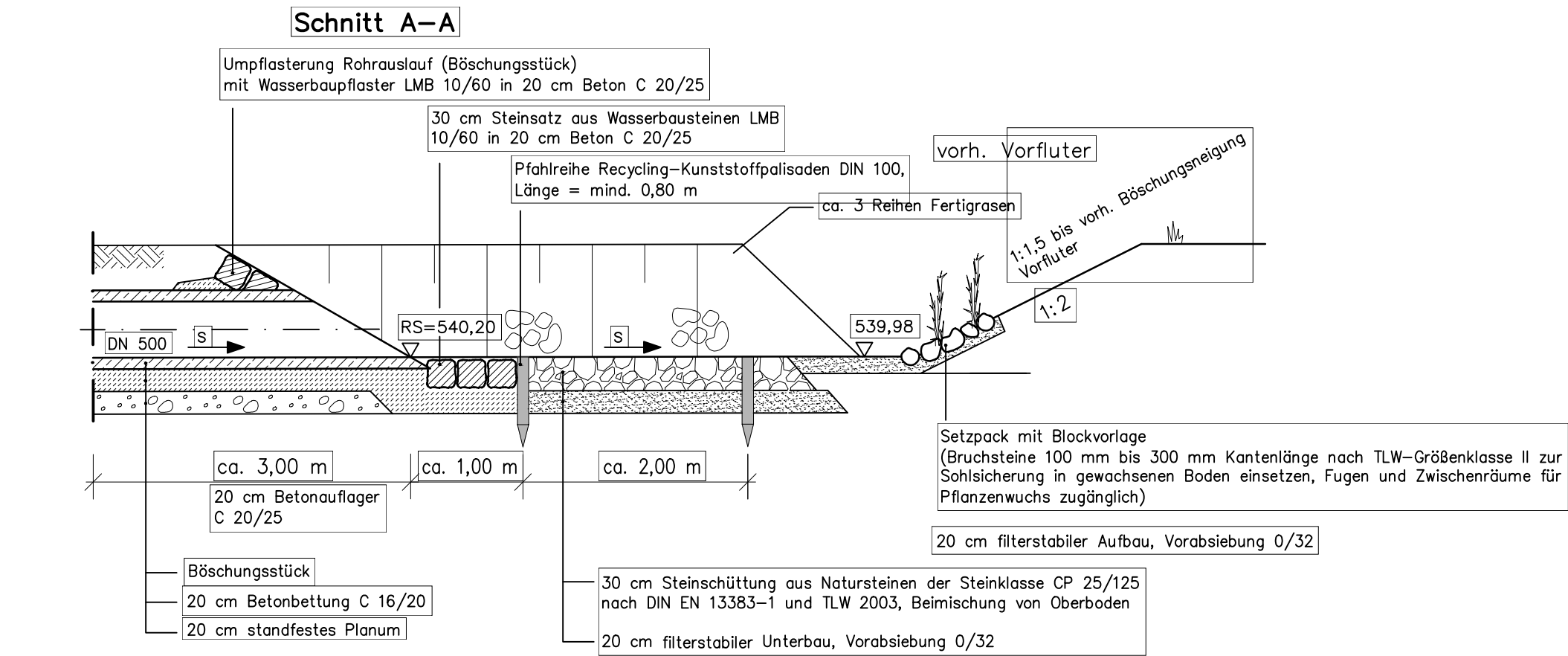
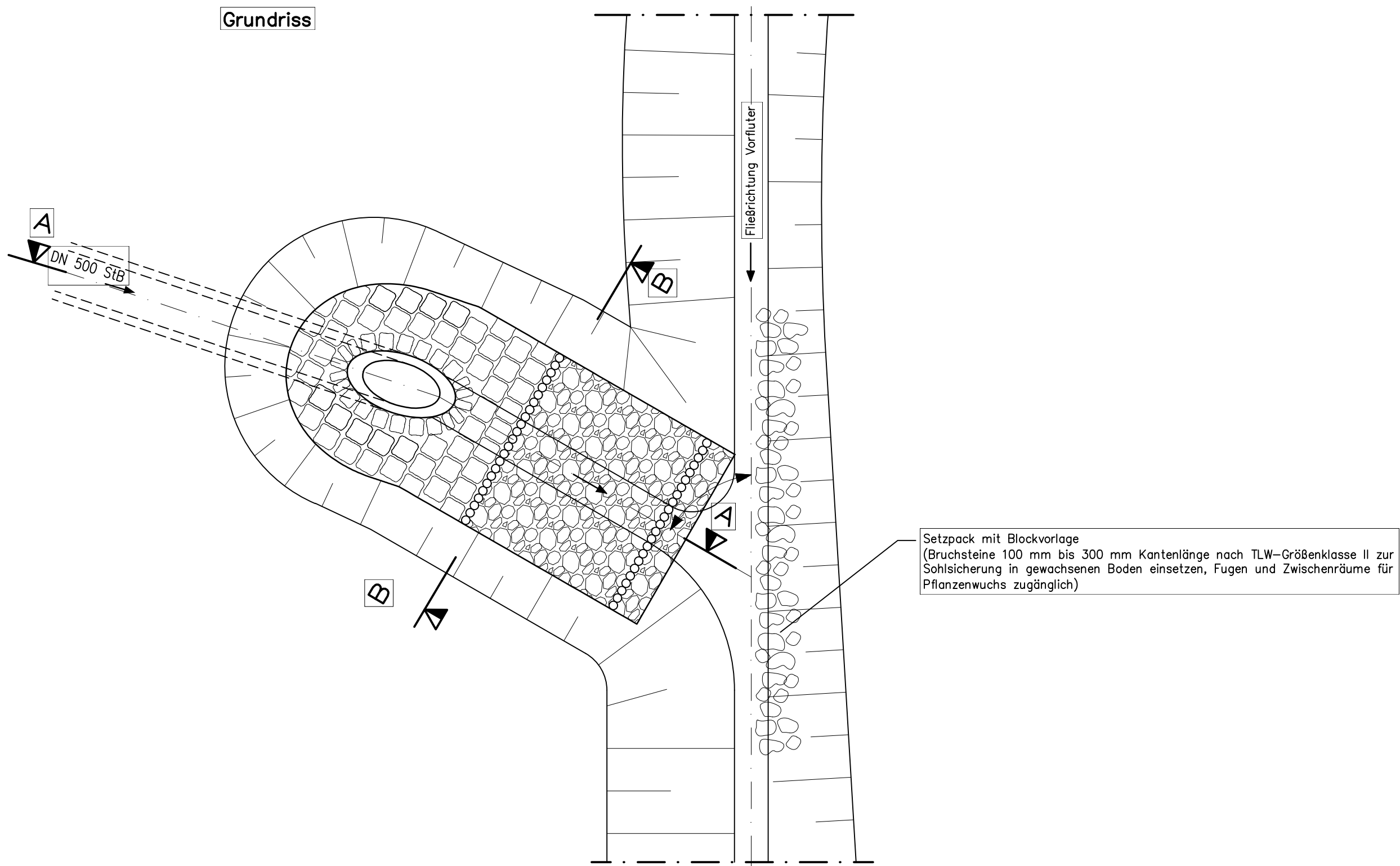


Tabelle: Einleitpunkte Vorfluter

Vorfluter	Ableitung von Drossel-/Hochwasserabfluss	Grabenbreite b (m)	Grabentiefe (m)	Längsneigung (s)	Einleitwinkel (Grad)	Koordinaten, Gauß-Krüger, RD/83	
						Rechts	Hoch
Untere Bärenlohbach	10 l/s / 326,50 l/s	0,50	≈ 1,00 m	ca. 9,7‰ DN 500 ca. 55‰ Graben	ca. 60°	4515924	5572844



Entwurfsbearbeitung:	Bearbeitet:	12/2017	Wolk
 Schaufußstraße 19, 01277 Dresden Tel: 0351-31213-30 Fax: 0351-31213-32 E-Mail: info@apluss.de	Gezeichnet:	12/2017	Fleischer
	Geprüft:	12/2017	
	Dresden, den 08.12.2017	Projekt-Nr.:	07.14/008-1

Landesamt für Straßenbau und Verkehr	Bearbeitet:	gez. Biastoch
Niederlassung Plauen Weststraße 73 08523 Plauen	Geprüft:	gez. Schumann
Tel.: 0371 4660-100 Fax: 0371 4660-199 E-Mail: poststelle.nl-plauen@lasuv.sachsen.de		

Nr.	Art der Änderung	Datum	Zeichen

FESTSTELLUNGSENTWURF

 Europäische Union. Europäischer Fonds für regionale Entwicklung. Evropská unie. Evropský fond pro regionální rozvoj.	 Freistaat SACHSEN	Unterlage 8.2/ Blatt-Nr.: 2 Einleitung in kleine, natürliche Vorfluter RRB 1
S 306 / NK 5739 009, Stat. 0.000 bis NK 5739 009, Stat. 2,081		
PROJIS-Nr. 006487		Maßstab: 1 : 50
Modernisierung der historischen grenzüberschreitenden Straßenverbindung Bad Elster S 306-Hranice III/2172		
aufgestellt: Landesamt für Straßenbau und Verkehr, NL Plauen		
Plauen, den 15.12.2017	gez. Petzoldt Frank Petzoldt Niederlassungsleiter	