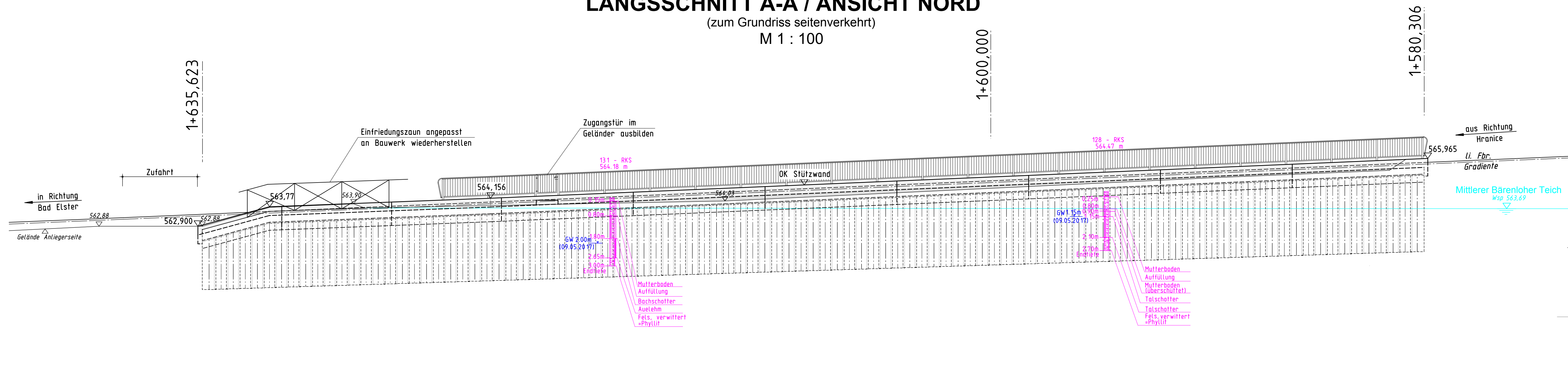


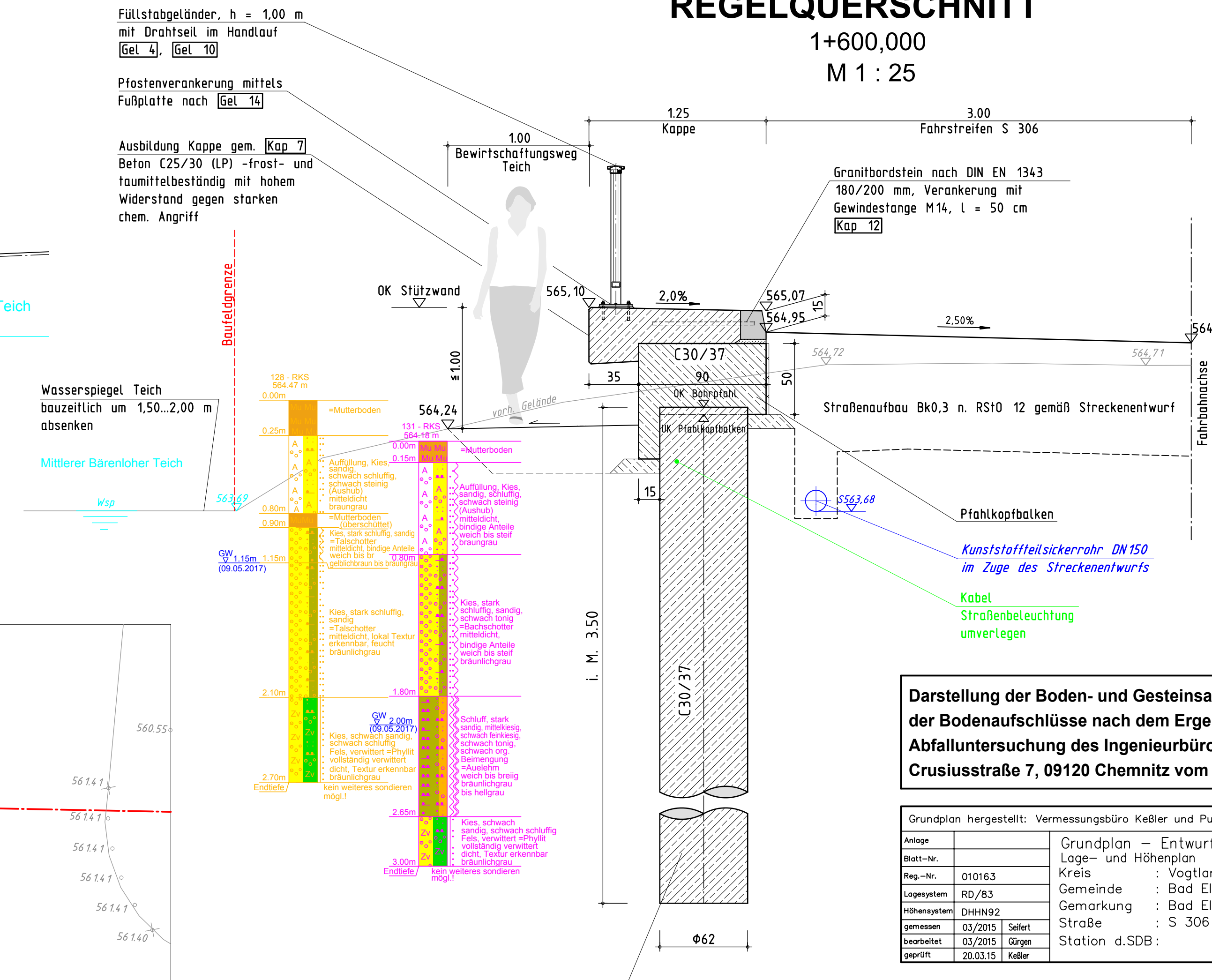
# LÄNGSSCHNITT A-A / ANSICHT NORD

(zum Grundriss seitenverkehrt)  
M 1 : 100



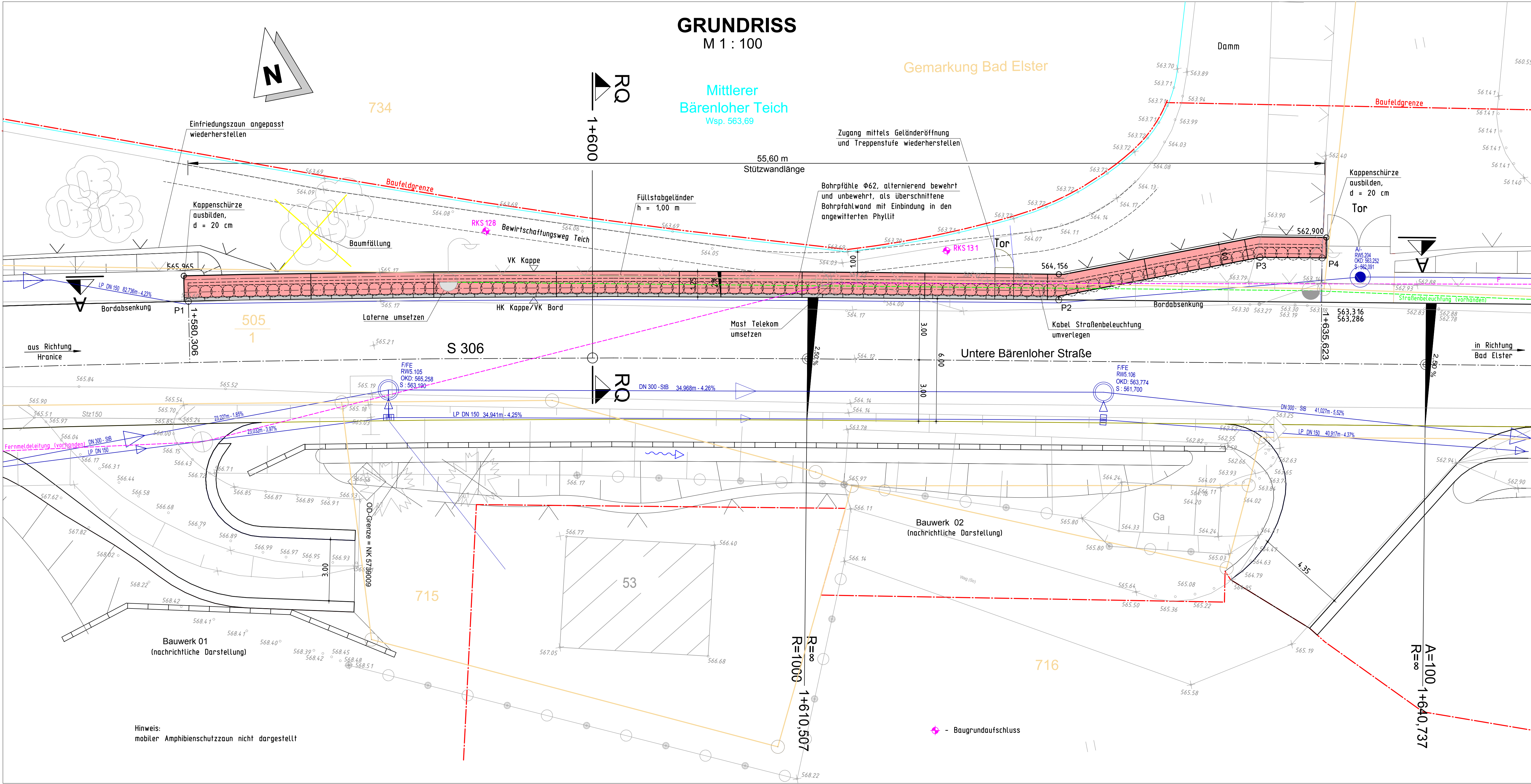
# REGELQUERSCHNITT

1+600,000  
M 1 : 25



# GRUNDRISS

M 1 : 100



Darstellung der Boden- und Gesteinsarten in den Schichtenprofilen der Bodenaufschlüsse nach dem Ergebnisbericht Baugrund- und Abfalluntersuchung des Ingenieurbüros Eckert GmbH Crusiusstraße 7, 09120 Chemnitz vom 10.08.2017

|   |                                |
|---|--------------------------------|
| Grundplan hergestellt: Vermessungsbüro Käßler und Pügel | Ergänzungen:                   |
| Anlage: Blatt-Nr. 010163                                | Grundplan — Entwurfsvermessung |
| Reg.-Nr. RD/83  | Lage- und Höhenplan            |
| Logosystem: DHHN92                                      | Kreis: Vogtlandkreis           |
| gezeichnet: 03/2015                                     | Gemeinde: Bad Elster, Adorf    |
| geprüft: 03/2015  | Gemarkung: Bad Elster, Adorf   |
| geplant: 20.03.15                                       | Straße: S 306                  |
|   | Station d.SDB:                 |

|   |                              |
|---|------------------------------|
| Entwurfsbearbeitung: Ingenieurbüro für Bauwesen Dipl.-Ing. U. Fickel Wiesenau 18 08141 Reinsdorf Tel.: 0375/81885080 Fax: 0375/81885084 | Bearbeitet: 12/2017 Glaser   |
|   | Gezeichnet: 12/2017 Preusker |
|   | Geprüft: 12/2017 Fickel      |
|   | Projekt-Nr.:                 |

|  |                          |
|--|--------------------------|
| Landesamt für Straßenbau und Verkehr   | Bearbeitet: gez. Richter |
| Niederlassung Plauen Weststraße 73 08523 Plauen                                      | Geprüft: gez. Schumann   |
| Tel.: 0371 4660-100 Fax: 0371 4660-199 E-Mail: poststelle.nl-plauen@lasuv.sachsen.de |                          |

|     |                  |       |         |
|-----|------------------|-------|---------|
| Nr. | Art der Änderung | Datum | Zeichen |
|     |                  |       |         |
|     |                  |       |         |
|     |                  |       |         |

# FESTSTELLUNGSENTWURF

|   |                   |
|---|-------------------|
| Europäische Union, Europäischer Fonds für regionale Entwicklung, Europäischer Fonds für regionale Entwicklung, Projektförderung, Europäischer Fonds für regionale Entwicklung | SN CZ             |
| Landesamt für Straßenbau und Verkehr  | Freistaat Sachsen |
| Unterlage 15 / Blatt-Nr.: 1 Bauwerkskizze Stützwall BW 08   |                   |

|   |   |
|---|---|
| Modernisierung der historischen grenzüberschreitenden Straßenverbindung Bad Elster S 306-Hranice III/2172 |   |
| aufgestellt: Landesamt für Straßenbau und Verkehr, NL Plauen  | gez. Petzoldt Frank Petzoldt Niederlassungsleiter |
| Plauen, den 15.12.2017  |   |

DARSTELLUNG STRASSENPLANUNG ENTSPRECHEND VORENTWURF:  
A+S Consult GmbH  
Schaufußstraße 19  
01277 Dresden  
Stand: 07.07.2017