

Ausgleichs- und Ersatzmaßnahmen

 Suchräume für die Anbringung von Fledermausquartieren

Maßnahmenkennung

A1.2 _{CEF}	Index	Erläuterung Maßnahmentyp
	Nr. Einzelmaßnahme	V Vermeidungsmaßnahme
	Nr. Komplexmaßnahme	A Ausgleichsmaßnahme
	Maßnahmentyp	E Ersatzmaßnahme
		G Gestaltungsmaßnahme

Erläuterung Index

CEF	Artenschutzrechtliche Maßnahme zur Erhaltung der ökologischen Funktion der Fortpflanzungs- und Ruhestätten (continuous ecological functionality)
kvM	konfliktvermeidende Maßnahmen zur Vermeidung von Verbotstatbeständen des §44 BNatSchG
FFH	Maßnahme zur Schadensbegrenzung


Artenschutzrechtliche Maßnahmen

- A10.4_{CEF}** Bereitstellung von Ausweichquartieren für Fledermäuse bei Verlust von nachgewiesenen od. potenziellen Sommerquartieren (optional bei positivem Quartierbefund)
- A11.4_{CEF/FFH}** Bereitstellung von Ausweichquartieren für Fledermäuse bei Verlust von nachgewiesenen od. potenziellen Winterquartieren (optional bei positivem Quartierbefund)
- A12.4_{CEF/FFH}** Bereitstellung von Ausweichquartieren für Fledermäuse bei Verlust von nachgewiesenen od. potenziellen Spaltenquartieren (optional bei positivem Quartierbefund)

Vermeidungsmaßnahmen






V 11_{kvM} Umweltbaubegleitung

Bezugsräume






 Abgrenzung des Bezugsraumes

- 1 Offenland um Wellaune
- 2 Siedlung Wellaune und landwirtschaftlicher Betriebsstandort
- 3 Bruchgebiet/Feuchtgebiet westl. Wellaune
- 4 Waldsiedlung südl. Wellaune
- 5 Waldgebiet Wellaune
- 6 Muldeaue mit Altwasserbereichen

Nachrichtlich Schutzgebiete internationaler Bedeutung

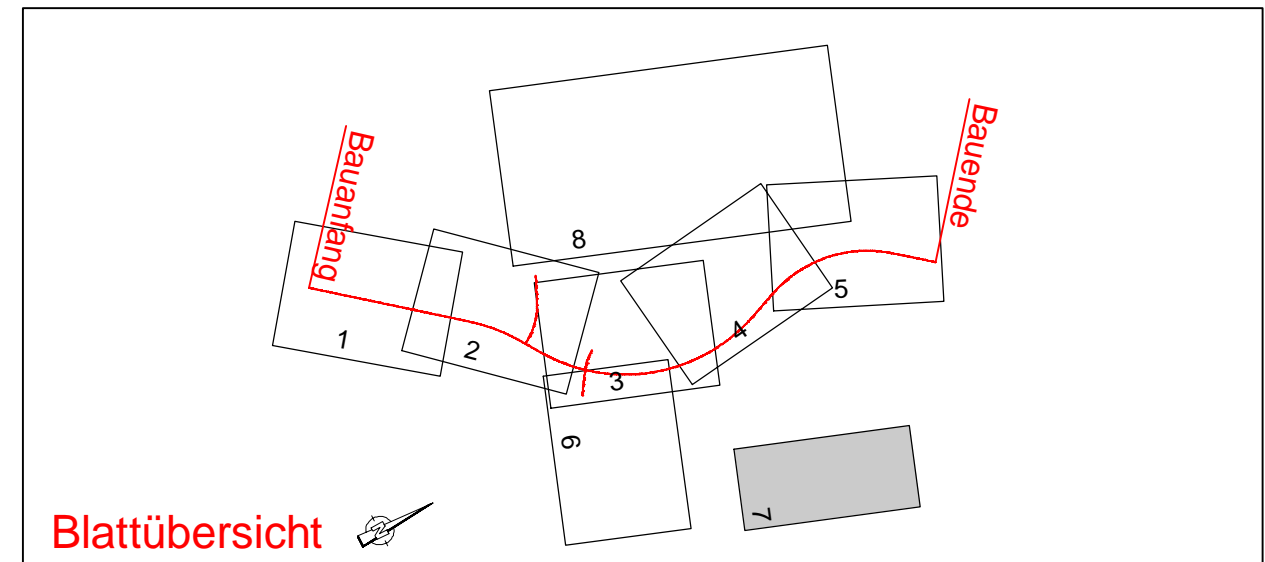
	FFH - Gebiet "Vereinigte Mulde und Muldeauen" Landesmelde-Nr.: 65 E EU-Melde-Nr.: 4340-302 Fläche: 5905 ha	 Gemeinde-/ Kreisgrenze
	Vogelschutzgebiet/Special Protection Area (SPA) "Vereinigte Mulde" Landesinterne Nr.: 19 EU-Meldenr.: 4340-451 Fläche: 10210 ha	 Gemarkungsgrenze
		 Flurstücksgrenze

Schutzgebiete nationaler Bedeutung


	LSG - "Mittlere Mulde" Landes-Nr.: I 03 Fläche: 9636 ha		TWSZ - III Prellheide Gebietsnr.: T-5491526
	LSG - "Noitzscher und Prellheide" Landes-Nr.: I 02 Fläche: 1533 ha		Biotop - geschützt nach § 21 SächsNatSchG
	NSG - "Vereinigte Mulde Eilenburg - Bad Düben" Landes-Nr.: L 59 Fläche: 1453 ha		

DTK10, © Staatsbetrieb Geobasisinformation und Vermessung Sachsen 2016, Darstellung auf Grundlage der topographischen Karte 1 : 10.000 mit Erlaubnis des Staatsbetrieb Geobasisinformation und Vermessung Sachsen Erlaubnis- Nr. 5749/2016 Änderungen und thematische Erweiterungen durch den Herausgeber. Jede Vervielfältigung bedarf der Erlaubnis des Staatsbetrieb Geobasisinformation und Vermessung Sachsen 2016,

Grundplan hergestellt: make_int Vermessung GmbH Hohenstein-Ernstthal		Transformation nach UTM 33: 03/2016 Intermetric GmbH Dresden		Ergänzungen:	
Anlage	4	Grundplan - Grundriss			
Blatt-Nr.	1	Kreis :Nordsachsen			
Reg.-Nr.	0001/040/2011	Gemarkung :Glaucha, Schnaditz, Wellaune, Bad Düben			
Lagesystem	RD/83	Straße :B 2 - Ortsumgehung Wellaune			
Höhensystem	DHHN 92	Station d.SDB : von : NK 4441 055 Stat. 3,350 bis : NK 4441 002 Stat. 1,370		make_int VERMESSUNGSGESELLSCHAFT mbH 09337 Hohenstein-Ernstthal Conrad-Claus-Straße 13 Tel. 03723 / 42347	
bearbeitet	05-06/11	A.K./L.Q.			
gezeichnet	07/11	N.W.			
geprüft	07/11	A.G.			




Lagesystem: UTM 33	Höhensystem: DHHN 92
--------------------	----------------------

IHB GmbH Ingenieurdienstleistungen Brachwitzer Str. 16 06118 Halle / Saale Tel. 0345 / 6820420 www.ihbgmbh.com Fax 0345 / 68 20 422 halle@ihbgmbh.com	bearbeitet	11 / 2017	Wolff
	gezeichnet	11 / 2017	Wolff
	geprüft	11 / 2017	Hübner
	 Geschäftsführer		

Landesamt für Straßenbau und Verkehr		Bearbeitet:
Niederlassung Leipzig Maximilianallee 3 04129 Leipzig		Geprüft:
Tel.: 0341 / 2422-0 Fax: 0341 / 9124379 E-Mail: Poststelle.NL-Leipzig@lasuv.sachsen.de		Projekt-Nr.:

Nr.	Art der Änderung	Datum	Name

Feststellungsentwurf

LANDESAMT FÜR STRASSENBAU UND VERKEHR	 Freistaat SACHSEN	Unterlage / Blatt-Nr.: 9.2 / 07 Landschaftspflegerischer Begleitplan -Maßnahmenplan-
B2 / Leipzig - Wittenberg	NK 4441 055, Stat. 2,925 NK 4441002, Stat. 1,492	
PROJIS-Nr.: 3206031	Maßstab: 1 : 2.000	

B2, Ortsumgehung Wellaune	
aufgestellt: Landesamt für Straßenbau und Verkehr, NL Leipzig	geprüft:
Leipzig den, 27.03.2018	gez. Heier Markus Heier Niederlassungsleiter Dresden, den