


FREISTAAT SACHSEN - Landesamt für Straßenbau und Verkehr, NL Leipzig
B 2/ Leipzig – Wittenberg/ NK 4441 055, Stat. 2,925 - NK 4441 002 Stat. 1.492
B 2, Ortsumgehung Wellaune
PROJIS-Nr.:

FESTSTELLUNGSENTWURF

1. Tektur

- Grunderwerbsverzeichnis -

<p>aufgestellt: Landesamt für Straßenbau und Verkehr NL Leipzig</p> <p style="text-align: right;">..... Markus Heier Niederlassungsleiter</p> <p>14. DEZ. 2021 Leipzig, den</p>	<div style="text-align: right;">  </div> <p>Planfestgestellt: Landesdirektion Sachsen</p> <p>Leipzig, den 20. Juni 2022</p> <p>Unterschrift <i>Mobius</i></p>
	<p>32 - 0522171917</p>

Grundenververzeichnis

Unterlage 10.2a

1. Tektur

Datum: 11.12.2020

lfd. Nr.	Bau-km	Eigentümer: Name, Vorname, Straße und Wohnort	Grundbuch von	Gemarkung	Nutz- ungs- art	Größe des Flur- stücks	Zu er- werbende Fläche	Vortüberg. in Anspr. z. n. Flä- che	Dauernd zu belas- tende Fläche	Rest- fläche	Bemerkungen
1	2	3	4	5	6	7	8	9	10	11	12
1.01.01	0+016	00001	Schnaditz 99	Schnaditz Flur 1 54/52	LW, WLD	5.299	1.447	420 130 29		3.852	a a a a c
1.02.01	0+050	00002	Glauchau 72	Glauchau Flur 6 221	LW	14.209	6	65		14.203	a a
1.02.02		00003							86		
1.03.01	0+052	00004	Schnaditz 124	Schnaditz Flur 1 162/51	WLD	19.490		659		19.490	a
1.04.01	0+073	00005	Glauchau 73	Glauchau Flur 6 220	LW	13.960	90	172		13.870	a a
1.04.02		00006									
		00007									
1.05.01	0+104	00008	Glauchau 77	Glauchau Flur 6 219	LW	14.050	228	237		13.822	a a
1.05.02											




Grunderwerbsverzeichnis

Unterlage 10.2a

1. Tektur

Datum: 11.12.2020

lfd. Nr.	Bau-km	Eigentümer: Name, Vorname, Straße und Wohnort	Grundbuch von Blatt	Gemarkung Flurstück	Nutz- ungs- art	Größe des Flur- stücks m ²	Zu er- werbende Fläche m ²	Vorüberg. in Anspr. z. n. Flä- che m ²	Dauernd zu belas- tende Fläche m ²	Rest- fläche m ²	Bemerkungen
1	2	3	4	5	6	7	8	9	10	11	12
1.05 ff		00009 00010									
1.06.01	0+115	00001	Schnaditz 99	Schnaditz Flur 1 54/53	S	111	111				a
1.07.01 1.07.02	0+126	00010 00008 00009	Glauchau 426	Glauchau Flur 6 218	LW	5.047	161	96		4.886	a a
1.08.01 1.08.02	0+141	00011	Glauchau 180	Glauchau Flur 6 217	LW	6.343	250	117		6.093	a a




Grunderwerbsverzeichnis

Unterlage 10.2a

1. Tektur

Datum: 11.12.2020

lfd. Nr.	Bau-km	Eigentümer: Name, Vorname, Straße und Wohnort	Grundbuch von Blatt	Gemarkung Flurstück	Nutz- ungs- art	Größe des Flur- stücks m ²	Zu er- werbende Fläche m ²	Vorüberg. in Anspr. z. n. Flä- che m ²	Dauernd zu belas- tende Fläche m ²	Rest- fläche m ²	Bemerkungen
1	2	3	4	5	6	7	8	9	10	11	12
1.09.01 1.09.02	0+154	00011	Glauchau 180	Glauchau Flur 6 216	LW	4.990	193	77		4.797	a a
1.10.01 1.10.02	0+178	00012 00013 00014 00015 00016 00017	Glauchau 74	Glauchau Flur 6 215	LW	16.430	986	214		15.444	a a




Grunderwerbsverzeichnis

Unterlage 10.2a

1. Tektur

Datum: 11.12.2020

lfd. Nr.	Bau-km	Eigentümer: Name, Vorname, Straße und Wohnort	Grundbuch von Blatt	Gemarkung Flurstück	Nutz- ungs- art	Größe des Flur- stücks m ²	Zu er- werbende Fläche m ²	Vorüberg. in Anspr. z. n. Flä- che m ²	Dauernd zu belas- tende Fläche m ²	Rest- fläche m ²	Bemerkungen
1	2	3	4	5	6	7	8	9	10	11	12
1.10 ff		00018 00019 00020	Glauchau 74	Glauchau Flur 6 215							
1.11.01	0+180	00021 00022 00023 00024 00025	Schnaditz 410	Schnaditz Flur 1 160/51	WEG	575		9		575	a




Grunderwerbsverzeichnis

Unterlage 10.2a

1. Tektur

Datum: 11.12.2020

lfd. Nr.	Bau-km	Eigentümer: Name, Vorname, Straße und Wohnort	Grundbuch von Blatt	Gemarkung Flurstück	Nutz- ungs- art	Größe des Flur- stücks m ²	Zu er- werbende Fläche m ²	Vorüberg. in Anspr. z. n. Flä- che m ²	Dauernd zu belas- tende Fläche m ²	Rest- fläche m ²	Bemerkungen
1	2	3	4	5	6	7	8	9	10	11	12
1.11 ff		00026	Schnaditz 410	Schnaditz Flur 1 160/51							
		00027									
		00028									
		00030									
		00031									
		00032									



Grunderwerbsverzeichnis

Unterlage 10.2a

1. Tektur

Datum: 11.12.2020

lfd. Nr.	Bau-km	Eigentümer: Name, Vorname, Straße und Wohnort	Grundbuch von	Gemarkung	Nutz- ungs- art	Größe des Flur- stücks	Zu er- werbende Fläche	Vorüberg. in Anspr. z. n. Flä- che	Dauernd zu belas- tende Fläche	Rest- fläche	Bemerkungen
1	2	3	4	5	6	7	8	9	10	11	12
1.11 ff			Schnaditz 410	Schnaditz Flur 1 160/51							
		00033									
		00034									
		00035									
		00036									
		00037									
		00038									
		00039									
		00040									




Grunderwerbsverzeichnis

Unterlage 10.2a

1. Tektur

Datum: 11.12.2020

lfd. Nr.	Bau-km	Eigentümer: Name, Vorname, Straße und Wohnort	Grundbuch von	Gemarkung Flurstück	Nutz- ungs- art	Größe des Flur- stücks m ²	Zu er- werbende Fläche m ²	Vorüberg. in Anspr. z. n. Flä- che m ²	Dauernd zu belas- tende Fläche m ²	Rest- fläche m ²	Bemerkungen
1	2	3	4	5	6	7	8	9	10	11	12
1.11 ff		00049	Schnaditz 410	Schnaditz Flur 1 160/51							
		00050									
		00051									
		00052									
		00053									
		00054									
		00055									



Grunderwerbsverzeichnis

Unterlage 10.2a

1. Teuktur

Datum: 11.12.2020

lfd. Nr.	Bau-km	Eigentümer: Name, Vorname, Straße und Wohnort	Grundbuch von Blatt	Gemarkung Flurstück	Nutz- ungs- art	Größe des Flur- stücks m ²	Zu er- werbende Fläche m ²	Vorüberg. in Anspr. z. n. Flä- che m ²	Dauernd zu belas- tende Fläche m ²	Rest- fläche m ²	Bemerkungen
1	2	3	4	5	6	7	8	9	10	11	12
1.11 ff		00056	Schnaditz 410	Schnaditz Flur 1 160/51							
1.12.01	0+184	00057 00058 00059	Schnaditz 140	Schnaditz Flur 1 51/268	SE, WEG	3.008		12		3.008	a
1.13.01 1.13.02 1.13.03 1.13.04	0+217	00060 00061	Glauchau 71	Glauchau Flur 6 214	LW	14.330	955	53 91		13.375	a a a c
1.14.01 1.14.02	0+248	00062 00063	Glauchau 70	Glauchau Flur 6 213	LW	14.180	1.158			13.022	a a




Grunderwerbsverzeichnis

Unterlage 10.2a

1. Tektur

Datum: 11.12.2020

lfd. Nr.	Bau-km	Eigentümer: Name, Vorname, Straße und Wohnort	Grundbuch von	Gemarkung	Nutz- ungs- art	Größe des Flur- stücks	Zu er- werbende Fläche	Vorüberg. in Anspr. z. n. Flä- che	Dauernd zu belas- tende Fläche	Rest- fläche	Bemerkungen
1	2	3	4	5	6	7	8	9	10	11	12
1.14 ff			Glauchau 70	Glauchau Flur 6 213							
		00064									
		00065									
		00066									
		00067									
1.15.01 1.15.02	0+282	00011	Glauchau 450	Glauchau Flur 6 212	LW	14.240	1.420	237		12.820	a a
1.16.01 1.16.02 1.16.03	0+311	00068	Glauchau 67	Glauchau Flur 6 211	LW	14.190	1.087	217	595	13.103	a a d
1.17.01	0+318	00010	Glauchau 426	Glauchau Flur 6 210/2	S	24			24	24	d



Grunderwerbsverzeichnis

Unterlage 10.2a

1. Teuktur

Datum: 11.12.2020

lfd. Nr.	Bau-km	Eigentümer: Name, Vorname, Straße und Wohnort	Grundbuch von	Gemarkung	Nutz- ungs- art	Größe des Flur- stücks m ²	Zu er- werbende Fläche m ²	Vorüberg. in Anspr. z. n. Flä- che m ²	Dauernd zu belas- tende Fläche m ²	Rest- fläche m ²	Bemerkungen
1	2	3	4	5	6	7	8	9	10	11	12
1.17 ff		00008 00009	Glauchau 426	Glauchau Flur 6 210/2							
1.18.01 1.18.02 1.18.03	0+348	00010 00008 00009	Glauchau 426	Glauchau Flur 6 210/1	LW	13.756	1.143	187	871	12.613	a a d
1.19.01	0+346	00011	Glauchau 450	Glauchau Flur 6 208/2	S	24			24	24	d
1.20.01 1.20.02 1.20.03	0+382	00011	Glauchau 450	Glauchau Flur 6 208/1	LW	14.276	899	1445	924	13.377	a a d




Grunderwerbsverzeichnis

Unterlage 10.2a

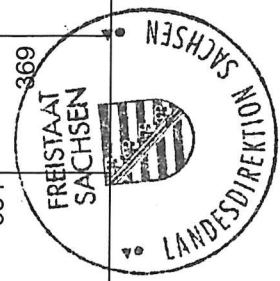
1. Tektur

Datum: 11.12.2020

lfd. Nr.	Bau-km	Eigentümer: Name, Vorname, Straße und Wohnort	Grundbuch von	Gemarkung Flurstück	Nutz- ungs- art	Größe des Flur- stücks m ²	Zu er- werbende Fläche m ²	Vorüberg. in Anspr. z. n. Flä- che m ²	Dauernd zu belas- tende Fläche m ²	Rest- fläche m ²	Bemerkungen
1	2	3	4	5	6	7	8	9	10	11	12
2.01.01 2.01.02 2.01.03	0+467	00011	Wellaune 75	Wellaune Flur 4 64/1	LW	12.528	3.973	703 908		8.555	a a a
2.02.01 2.02.02 2.02.03	0+535	00069	Wellaune 81	Wellaune Flur 4 90/1	LW	953	122	27 27		831	a a a
2.03.01 2.03.02 2.03.03	0+573	00070	Wellaune 26	Wellaune Flur 4 63/1	LW	8.830	2.165	474 517		6.665	a a a
2.04.01	0+531	00071	Glaucha 76	Glaucha Flur 6 207	LW	13.330		2		13.330	a
2.05.01 2.05.02 2.05.03 2.05.04 2.05.05 2.05.06	0+634	00073 00074	Wellaune 56	Wellaune Flur 4 62/1	LW	6.270	1.019 127 294	520 572		4.830	a a a c c c



Grunderwerbsverzeichnis											Unterlage 10.2a	
1. Teuktur											Datum: 11.12.2020	
Ifd. Nr.	Bau-km	Eigentümer: Name, Vorname, Straße und Wohnort	Grundbuch von	Gemarkung	Nutz- ungs- art	Größe des Flur- stücks	Zu er- werbende Fläche	Vorüberg. in Anspr. z. n. Flä- che	Dauernd zu belas- tende Fläche	Rest- fläche	Bemerkungen	
1	2	3	4	5	6	7	8	9	10	11	12	
2.06.01 2.06.02 2.06.03	0+645	00075 00076	Wellaune 10	Wellaune Flur 4 65/1	LW	18.037	6	137	10	18.031	a c c	
2.07.01 2.07.02 2.07.03 2.07.04 2.07.05	0+649	00077	Wellaune 170	Wellaune Flur 4 91/1	WEG	2.129	297	559 469	59 1	1.832	a a a c c	
2.08.01 2.08.02	0+652	00077	Wellaune 170	Wellaune Flur 4 92/3	LW	5.593		88	107	5.593	a c	
2.09.01 2.09.02 2.09.03 2.09.04	0+658	00078	Wellaune 146	Wellaune Flur 4 61/1	LW	2.207	5 140	220	192	2.062	a a c c	
2.10.01 2.10.02	0+662	00079	Wellaune 143	Wellaune Flur 4 22/5	LW	6.835		37	35	6.835	a c	
2.11.01 2.11.02 2.11.03	0+673	00011	Wellaune 190	Wellaune Flur 4 58/2	LW	4.882	654	369	1	4.228	a a c	




Grunderwerbsverzeichnis

Unterlage 10.2a


1. Teuktur

Datum: 21.01.2021

lfd. Nr.	Bau-km	Eigentümer: Name, Vorname, Straße und Wohnort	Grundbuch von	Gemarkung Flurstück	Nutz- ungs- art	Größe des Flur- stücks m ²	Zu er- werbende Fläche m ²	Vorüberg. in Anspr. z. n. Flä- che m ²	Dauernd zu belas- tende Fläche m ²	Rest- fläche m ²	Bemerkungen
1	2	3	4	5	6	7	8	9	10	11	12
2.12.01 2.12.02 2.12.03 2.12.04 2.12.05	0+730	00080	Wellaune 142	Wellaune Flur 4 58/1	LW	32.673	6.477 31	1.539 1.553		26.165	a a a C C
2.13.01 2.13.02 2.13.03	0+931	00081 00082	Wellaune 141	Wellaune Flur 4 57	LW	65.143	2.647	272 772	247	62.496	a a a
2.14.01	0+895	00011	Wellaune 82	Wellaune Flur 4 24/14	GN, LW	3.563		33		3.563	a
2.15.01	0+901	00077	Wellaune 158	Wellaune Flur 4 24/17	LW	1.417			1160	1.417	a
2.16.01	0+911	00011	Wellaune 82	Wellaune Flur 4 24/15	LW	1.575		442		1.575	a



Grunderwerbsverzeichnis											Unterlage 10.2a	
1. Teuktur											Datum: 11.12.2020	
lfd. Nr.	Bau-km	Eigentümer: Name, Vorname, Straße und Wohnort	Grundbuch von	Gemarkung	Nutz- ungs- art	Größe des Flur- stücks	Zu er- werbende Fläche	Vorüberg. in Anspr. z. n. Flä- che	Dauernd zu belas- tende Fläche	Rest- fläche	Bemerkungen	
1	2	3	Blatt	Flurstück	6	7	8	9	m ²	m ²	12	
2.17.01	0+916	00083	Wellaune 18	Wellaune Flur 4 23/1	GN, LW	14.890		300		14.890	14.890 a	
		00084										
2.18.01	0+924	00075	Wellaune 58	Wellaune Flur 4 25/1	LW	2.890		967		2.890	2.890 a	
2.19.01	0+941	00085	Wellaune 60	Wellaune Flur 4 32/3	LW	2.569		1.167		2.569	2.569 a	
2.20.01	0+952	00086	Wellaune 109	Wellaune Flur 4 32/5	LW	248		115		248	248 a	
		00087										
2.21.01	0+965	00086	Wellaune 109	Wellaune Flur 4 33/1	LW	1.117		619		1.117	1.117 a	
		00087										




Grunderwerbsverzeichnis

Unterlage 10.2a

1. Tektur

Datum: 11.12.2020

Ifd. Nr.	Bau-km	Eigentümer: Name, Vorname, Straße und Wohnort	Grundbuch von	Gemarkung Flurstück	Nutz- ungs- art	Größe des Flur- stücks m ²	Zu er- werbende Fläche m ²	Vorüberg. in Anspr. z. n. Flä- che m ²	Dauernd zu belas- tende Fläche m ²	Rest- fläche m ²	Bemerkungen
1	2	3	4	5	6	7	8	9	10	11	12
2.22.01 2.22.02 2.22.03	0+976	00069	Wellaune 81	Wellaune Flur 4 151/86	LW	1.215	209	44 36		1.006	a a a
3.01.01 3.01.02 3.01.03	1+033	00088	Wellaune 1	Wellaune Flur 4 45/1	LW	8.904	4	494 25		8.900	a a a
3.02.01 3.02.02 3.02.03 3.02.04 3.02.05 3.02.06 3.02.07 3.02.08 3.02.09 3.02.10	1+065	00089 89a	Wellaune 53	Wellaune Flur 4 46/1	LW	36.441	8.998	1.568 485 2.224 58 87 2	38 364 64	27.443	a a a a a a a a c c c
3.03.01 3.03.02 3.03.03 3.03.04 3.03.05 3.03.06 3.03.07 3.03.08	1+179	00077	Wellaune 170	Wellaune Flur 4 87	WEG	7.028	453	1.078 250 106	12 8 23 377	6.575	a a a a c c c d



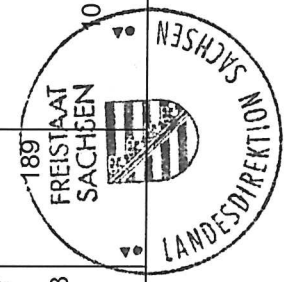
Grunderwerbsverzeichnis

Unterlage 10.2a

1. Teuktur

Datum: 11.12.2020

lfd. Nr.	Bau-km	Eigentümer: Name, Vorname, Straße und Wohnort	Grundbuch von	Gemarkung	Nutz- ungs- art	Größe des Flur- stücks m ²	Zu er- werbende Fläche m ²	Vorüberg. in Anspr. z. n. Flä- che m ²	Dauernd zu belas- tende Fläche m ²	Rest- fläche m ²	Bemerkungen
1	2	3	4	5	6	7	8	9	10	11	12
3.04.01 3.04.02 3.04.03 3.04.04 3.04.05 3.04.06 3.04.07 3.04.08 3.04.09	1+232	00090	Wellaune 215	Wellaune Flur 4 109/47	LW	36.664	4.031 683 880 668 963	5.777 2.284	355 2.787	29.439	a a a c c c d d d
3.05.01 3.05.02 3.05.03 3.05.04	1+261	00086 00087	Wellaune 109	Wellaune Flur 4 110/47	LW	2.478	96 97 121	68		2.164	a a c d
3.06.01 3.06.02 3.06.03 3.06.04	1+267	00091	Wellaune 161	Wellaune Flur 4 111/48	LW	3.521	107 144 76	182		3.194	a a c d
3.07.01 3.07.02 3.07.03 3.07.04	1+274	00075	Wellaune 58	Wellaune Flur 4 112/49	LW	2.472	7 108	189		2.357	a a c c



Grunderwerbsverzeichnis

Unterlage 10.2a

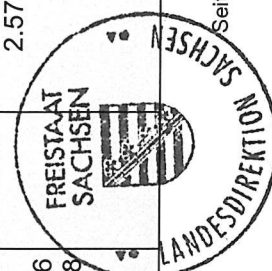
1. Teuktur

Datum: 11.12.2020

lfd. Nr.	Bau-km	Eigentümer: Name, Vorname, Straße und Wohnort	Grundbuch von	Gemarkung Flurstück	Nutz- ungs- art	Größe des Flur- stücks m ²	Zu er- werbende Fläche m ²	Vorüberg. in Anspr. z. n. Flä- che m ²	Dauernd zu belas- tende Fläche m ²	Rest- fläche m ²	Bemerkungen
1	2	3	4	5	6	7	8	9	10	11	12
3.08.01 3.08.02 3.08.03 3.08.04	1+278	00011	Wellaune 190	Wellaune Flur 4 113/50	LW	4.916	20	352 17	10	4.896	a a c c
3.09.01	1+281	00092 00093 00094	Wellaune 3	Wellaune Flur 4 114/51	LW	7.385		321	125	7.385	a
3.10.01	1+289	00092 00093 00094	Wellaune 3	Wellaune Flur 4 115/52	LW	7.155		78		7.155	a



Grunderwerbsverzeichnis											
1. Teuktur											
Uf. Nr.	Bau-km	Eigentümer: Name, Vorname, Straße und Wohnort	Grundbuch von	Gemarkung	Nutz- ungs- art	Größe des Flur- stücks	Zu er- werbende Fläche	Vorüberg. in Anspr. z. n. Flä- che	Dauernd zu belas- tende Fläche	Rest- fläche	Bemerkungen
1	2	3	4	5	6	7	8	9	10	11	12
3.11.01	1+291	00095	Wellaune 22	Wellaune Flur 4 116/54	LW	6.833		22		6.833	a
3.12.01	1+303	00069	Wellaune 81	Wellaune Flur 3 125/78	LW	2.096	900			0	a
3.12.02							10				a
3.12.03							9				c
3.12.04							723				c
3.12.05							454				d
3.13.01	1+305	00011	Wellaune 190	Wellaune Flur 3 126/64	LW	8.456	27	289		8.429	a
3.13.02											c
3.14.01	1+316	00011	Wellaune 75	Wellaune Flur 3 71	LW	2.805	91			2.665	a
3.14.02							49				d
3.15.01	1+319	00069	Wellaune 81	Wellaune Flur 3 105	WEG	203			203	203	d
3.16.01	1+320	00011	Wellaune 190	Wellaune Flur 3 70	LW	4.899	1.374	126		2.570	a
3.16.02								278			a
3.16.03							467				a
3.16.04							488				c
3.16.05											d




Grunderwerbsverzeichnis

Unterlage 10.2a

1. Tektur

Datum: 11.12.2020

lfd. Nr.	Bau-km	Eigentümer: Name, Vorname, Straße und Wohnort	Grundbuch von	Gemarkung	Nutzungs- art	Größe des Flur- stücks m ²	Zu er- werbende Fläche m ²	Vorüberg. in Anspr. z. n. Flä- che m ²	Dauernd zu belas- tende Fläche m ²	Rest- fläche m ²	Bemerkungen
1	2	3	4	5	6	7	8	9	10	11	12
3.17.01 3.17.02	1+328	00011	Wellaune 69	Wellaune Flur 3 63	LW	4.063	9	118		4.054	a c
3.18.01 3.18.02 3.18.03 3.18.04	1+328	00097 00098	Wellaune 2	Wellaune Flur 3 67	LW	589	33 9	42 20		547	a a a d
3.19.01 3.19.02 3.19.03 3.19.04	1+329	00092	Wellaune 42	Wellaune Flur 3 65/1	LW	569	1 8	166 17		560	a a a c
3.20.01 3.20.02 3.20.03 3.20.04	1+329	00085	Wellaune 60	Wellaune Flur 3 68	LW	1.035	161 73	1 59		801	a a a d
3.21.01 3.21.02	1+329	00095 00096	Wellaune 22	Wellaune Flur 3 69	LW	1.119	977	133		142	a a



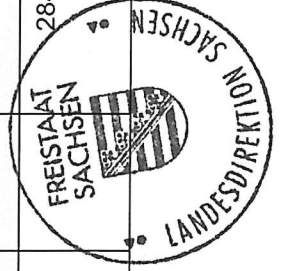
Grunderwerbsverzeichnis

Unterlage 10.2a

1. Teuktur

Datum: 11.12.2020

lfd. Nr.	Bau-km	Eigentümer: Name, Vorname, Straße und Wohnort	Grundbuch von	Gemarkung	Nutz- ungs- art	Größe des Flur- stücks	Zu er- werbende Fläche	Vorüberg. in Anspr. z. n. Flä- che	Dauernd zu belas- tende Fläche	Rest- fläche	Bemerkungen
1	2	3	4	5	6	7	8	9	10	11	12
3.22.01 3.22.02 3.22.03 3.22.04 3.22.05	1+360	00069	Wellaune 81	Wellaune Flur 3 100	S	2.817	246	93 60 411	133	2.571	a a a a d
3.23.01 3.23.02 3.23.03 3.23.04	1+381	00099	Wellaune 71	Wellaune Flur 3 60	LW	4.990	774	52 366	1.042	4.216	a a a d
3.24.01	1+419	00100	Wellaune 181	Wellaune Flur 3 61/1	SW	7.045			1.465	7.045	d
3.25.01 3.25.02 3.25.03	1+422	00069	Wellaune 81	Wellaune Flur 3 104	WEG	498			427 21 5	498	d d d
3.26.01 3.26.02 3.26.03 3.26.04	1+428	00101	Wellaune 70	Wellaune Flur 3 59	LW	6.800	1.747	535 574	999	5.053	a a a d
3.27.01	1+475	00069	Wellaune 81	Wellaune Flur 3 103	WEG	284			284	284	d




Grunderwerbsverzeichnis

Unterlage 10.2a

1. Tektur

Datum: 11.12.2020

lfd. Nr.	Bau-km	Eigentümer: Name, Vorname, Straße und Wohnort	Grundbuch von	Gemarkung Flurstück	Nutz- ungs- art	Größe des Flur- stücks m ²	Zu er- werbende Fläche m ²	Vorüberg. in Anspr. z. n. Flä- che m ²	Dauernd zu belas- tende Fläche m ²	Rest- fläche m ²	Bemerkungen
1	2	3	4	5	6	7	8	9	10	11	12
3.28.01 3.28.02 3.28.03 3.28.04 3.28.05	1+486	00102	Wellaune 72	Wellaune Flur 3 58/1	LW	12.085	1.691	553 583	157 1.953	10.394	a a a d d
3.29.01 3.29.02	1+501	00069	Wellaune 81	Wellaune Flur 3 102	WEG	1.458			57 336	1.458	d d
3.30.01 3.30.02 3.30.03 3.30.04	1+542	00075 00076	Wellaune 10	Wellaune Flur 3 55/1	LW	7.700	1.106	354 379	326	6.594	a a a d
3.31.01	1+564	00101	Glaucha 51	Glaucha Flur 1 88	LW, U	8.720			4	8.720	d
3.32.01 3.32.02 3.32.03	1+565	00069	Wellaune 81	Wellaune Flur 3 101	LW	1.277	203	62 64		1.074	a a a



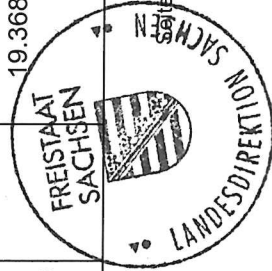
Grunderwerbsverzeichnis

Unterlage 10.2a

1. Teuktur

Datum: 11.12.2020

lfd. Nr.	Bau-km	Eigentümer: Name, Vorname, Straße und Wohnort	Grundbuch von	Gemarkung Flurstück	Nutz- ungs- art	Größe des Flur- stücks m ²	Zu er- werbende Fläche m ²	Vorüberg. in Anspr. z. n. Flä- che m ²	Dauernd zu belas- tende Fläche m ²	Rest- fläche m ²	Bemerkungen
1	2	3	4	5	6	7	8	9	10	11	12
3.33.01 3.33.02	1+603	00011	Wellaune 190	Wellaune Flur 3 53	LW	9.239	260	417		8.979	a a
3.34.01 3.34.02	1+657	00069	Wellaune 81	Wellaune Flur 3 111	LW	267	63	17		204	a a
3.35.01 3.35.02 3.35.03 3.35.04 3.35.05 3.35.06 3.35.07 3.35.08	1+311	00069	Wellaune 81	Wellaune Flur 3 110/1	FW, S	3.991	63 161 12 222 2 61 32	4		3.438	a a a a c c d d
3.36.01 3.36.02 3.36.03 3.36.04	1+643	00011	Wellaune 190	Wellaune Flur 3 54	LW	22.152	6.051	252 111 2.091		16.101	a a a a
3.37.01	1+734	00011	Wellaune 190	Wellaune Flur 3 49	LW	4.449	4.449				a
3.38.01 3.38.02	1+734	00105	Wellaune 50	Wellaune Flur 3 50/1	LW	19.680	312	1.386		19.368	a a




Grunderwerbsverzeichnis

Unterlage 10.2a

1. Tektur

Datum: 11.12.2020

lfd. Nr.	Bau-km	Eigentümer: Name, Vorname, Straße und Wohnort	Grundbuch von	Gemarkung	Nutz- ungs- art	Größe des Flur- stücks	Zu er- werbende Fläche	Vorüberg. in Anspr. z. n. Flä- che	Dauernd zu belas- tende Fläche	Rest- fläche	Bemerkungen
1	2	3	4	5	6	7	8	9	10	11	12
4.01.01 4.01.02 4.01.03	1+809	00069	Wellaune 81	Wellaune Flur 3 97	LW	1.422	448	72 71		974	a a a
4.02.01 4.02.02 4.02.03	1+877	00092 00093 00094	Wellaune 3	Wellaune Flur 3 48/1	LW	24.808	8.445	233 1.775		16.363	a a a
4.03.01 4.03.02	1+896	00070	Wellaune 26	Wellaune Flur 3 46/1	LW	6.912	38	587		6.874	a a
4.04.01 4.04.02 4.04.03 4.04.04	1+934	00069	Wellaune 81	Wellaune Flur 3 95	LW	1.505	669	222 105 52		836	a a a a
4.05.01	1+965	00069	Wellaune 81	Wellaune Flur 3 96	LW	187		21		187	a



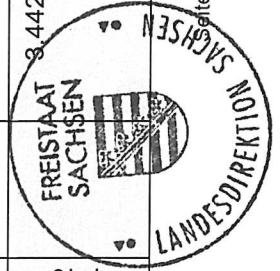
Grunderwerbsverzeichnis

Unterlage 10.2a

1. Tektur

Datum: 11.12.2020

lfd. Nr.	Bau-km	Eigentümer: Name, Vorname, Straße und Wohnort	Grundbuch von	Gemarkung	Nutzungs- art	Größe des Flur- stücks	Zu er- werbende Fläche	Vortüberg. in Anspr. z. n. Flä- che	Dauernd zu belas- tende Fläche	Rest- fläche	Bemerkungen
			Blatt	Flurstück		m ²	m ²	m ²	m ²	m ²	
1	2	3	4	5	6	7	8	9	10	11	12
4.06.01	2+083	00089	Wellaune 53	Wellaune Flur 3 38/1	LW	23.250	12.755	1.360 2.181		10.495	a
4.06.02		89a									a
4.06.03											a
4.07.01	2+123	00088	Wellaune 1	Wellaune Flur 3 37	LW	2.892		325		2.892	a
4.08.01	2+133	00089	Wellaune 53	Wellaune Flur 2 28	LW, U	251			69	251	d
		89a									
4.09.01	2+144	00077	Wellaune 170	Wellaune Flur 1 94	GRÜ, S	106		106		106	a
4.10.01	2+151	00089	Wellaune 53	Wellaune Flur 2 27	LW, U, WEG	8.251			212	8.251	d
		89a									
4.11.01	2+157	00069	Wellaune 81	Wellaune Flur 3 139/92	WEG	61		61		61	a
4.12.01	2+164	00069	Wellaune 81	Wellaune Flur 3 93	WEG	208			208	208	d
4.13.01	2+199	00069	Wellaune 81	Wellaune Flur 3 89	LW	3.866	424	62 64		3.442	a
4.13.02											a
4.13.03											a




Grunderververzeichnis

Unterlage 10.2a

1. Tektur

Datum: 11.12.2020

Ifd. Nr.	Bau-km	Eigentümer: Name, Vorname, Straße und Wohnort	Grundbuch von	Gemarkung	Nutz- ungs- art	Größe des Flur- stücks m ²	Zu er- werbende Fläche m ²	Vortüberg. in Anspr. z. n. Flä- che m ²	Dauernd zu belas- tende Fläche m ²	Rest- fläche m ²	Bemerkungen
1	2	3	4	Flurstück 5	6	7	8	9	10	11	12
4.14.01	2+319	00106	Wellaune 106	Wellaune Flur 3 16/1	LW	363		11		363	a
4.15.01	2+236	00069	Wellaune 81	Wellaune Flur 3 109	FW	526		62		526	a
4.16.01	2+239	00011	Wellaune 190	Wellaune Flur 3 22	LW	125		17		125	a
4.17.01 4.17.02 4.17.03	2+252	00107	Wellaune 23	Wellaune Flur 3 21	LW	258	167	9 24		91	a a a
4.18.01 4.18.02 4.18.03 4.18.04 4.18.05	2+268	00107	Wellaune 23	Wellaune Flur 3 20	LW	23.128	2.874 18.784	390 82 532		1.470	a a a a a



Grunderwerbsverzeichnis											
1. Teuktur											
Unterlage 10.2a											
Datum: 11.12.2020											
ifd. Nr.	Bau-km	Eigentümer: Name, Vorname, Straße und Wohnort	Grundbuch von	Gemarkung	Nutz- ungs- art	Größe des Flur- stücks	Zu er- werbende Fläche	Vorüberg. in Anspr. z. n. Flä- che	Dauernd zu belas- tende Fläche	Rest- fläche	Bemerkungen
1	2	3	4	5	6	7	8	9	10	11	12
4.22.01	2+353	00011	Wellaune 190	Wellaune Flur 3 23	LW	12.416	28 1.554	425 1.738	10	10.716	a a a a c
4.22.02											
4.22.03											
4.22.04											
4.22.05											
5.01.01	2+385	00108	Schnaditz 90	Schnaditz Flur 2 175/1	S	308		308	308	308	a
		00109									
		00110									
		00075									
		00111									



Grunderwerbsverzeichnis											Unterlage 10.2a	
1. Tektur											Datum: 11.12.2020	
Ifd. Nr.	Bau-km	Eigentümer: Name, Vorname, Straße und Wohnort	Grundbuch von	Gemarkung	Nutz- ungs- art	Größe des Flur- stücks	Zu er- werbende Fläche	Vorüberg. in Anspr. z. n. Flä- che	Dauernd zu belas- tende Fläche	Rest- fläche	Bemerkungen	
1	2	3	Blatt	Flurstück	6	m ²	m ²	m ²	m ²	m ²		
5.01 ff		00094	Schnaditz 90	Schnaditz Flur 2 175/1		7	8	9	10	11	12	
		00112										
		00113										
5.02.01	2+421	00108	Schnaditz 90	Schnaditz Flur 2 24/104	S	14		14		14	14 a	
		00109										
		00110										
		00075										
		00111										



Grunderwerbsverzeichnis

Unterlage 10.2a


1. Tektur

Datum: 11.12.2020


lfd. Nr.	Bau-km	Eigentümer: Name, Vorname, Straße und Wohnort	Grundbuch von	Gemarkung Flurstück	Nutz- ungs- art	Größe des Flur- stücks m ²	Zu er- werbende Fläche m ²	Vorüberg. in Anspr. z. n. Flä- che m ²	Dauernd zu belas- tende Fläche m ²	Rest- flä- che m ²	Bemerkungen
1	2	3	4	5	6	7	8	9	10	11	12
5.02 ff		00094	Schnaditz 90	Schnaditz Flur 2 24/104							
		00112									
		00113									
5.03.01	2+447	00069	Wellaune 81	Wellaune Flur 3 88	WEG	236	236				a
5.04.01	2+452	00069	Wellaune 81	Wellaune Flur 3 106/1	FW, S	803	183	107		533	a
5.04.02								26			a
5.04.03							87				a
5.04.04									13		c
5.04.05											c
5.05.01	2+528	00069	Wellaune 81	Wellaune Flur 3 108/1	FW	1.890	267	32		1.612	a
5.05.02							11				a
5.05.03											c



Grunderwerbsverzeichnis											
1. Tektur											
Ufd. Nr.	Bau-km	Eigentümer: Name, Vorname, Straße und Wohnort	Grundbuch von	Gemarkung	Nutz- ungs- art	Größe des Flur- stücks	Zu er- werbende Fläche	Vorüberg. in Anspr. z. n. Flä- che	Dauernd zu belas- tende Fläche	Rest- fläche	Bemerkungen
1	2	3	4	5	6	7	8	9	10	11	12
5.06.01	2+499	00077	Wellaune 177	Wellaune Flur 3 127/85	WEG	12.229	2.032	900		10.054	a
5.06.02								533			a
5.06.03								172			a
5.06.04								92			a
5.06.05											c
5.06.06									285		c
5.06.07									42		c
5.06.08											
5.07.01	2+479	00114	Wellaune 88	Wellaune Flur 3 11	LW	1.167	1.167				a
5.08.01	2+508	00115	Schnaditz 116	Schnaditz Flur 2 338/173	LW	2.269	76 71			2.122	a
5.08.02											c
5.08.03									2.122		d
5.09.01	2+518	00116	Wellaune 63	Wellaune Flur 3 24	LW	15.865	141	198		15.724	a
5.09.02											c
5.10.01	2+522	00069	Wellaune 81	Wellaune Flur 3 87/1	WEG	2.311	801	73		1.401	a
5.10.02											a
5.10.03											c



Grunderwerbsverzeichnis											
1. Teuktur											
Ufd. Nr.	Bau-km	Eigentümer: Name, Vorname, Straße und Wohnort	Grundbuch von	Gemarkung	Nutzungs- art	Größe des Flur- stücks	Zu er- werbende Fläche	Vortüberg. in Anspr. z. n. Flä- che	Dauernd zu belas- tende Fläche	Rest- fläche	Bemerkungen
1	2	3	4	5	6	7	8	9	10	11	12
5.11.01 5.11.02 5.11.03	2+530	00095 00096	Wellaune 22	Schnaditz Flur 2 337/173	LW	1.269	449 8		812	812	a c d
5.12.01 5.12.01 5.12.03	2+535	00117 00118	Wellaune 15	Wellaune Flur 3 13	LW	3.305	1.445 110 193			1.557	a a c
5.13.01 5.13.02	2+556	00119 00088 00120 00121	Wellaune 87	Wellaune Flur 3 10	LW	1.270	1	31		1.269	a c



Grunderwerbsverzeichnis

Unterlage 10.2a

1. Tektur

Datum: 11.12.2020

lfd. Nr.	Bau-km	Eigentümer: Name, Vorname, Straße und Wohnort	Grundbuch von Blatt	Gemarkung Flurstück	Nutz- ungs- art	Größe des Flur- stücks m ²	Zu er- werbende Fläche m ²	Vorüberg. in Anspr. z. n. Flä- che m ²	Dauernd zu belas- tende Fläche m ²	Rest- fläche m ²	Bemerkungen
1	2	3	4	5	6	7	8	9	10	11	12
5.13 ff		00122									
5.14.01 5.14.02	2+561	00092	Schnaditz 115	Schnaditz Flur 2 336/173	LW	1.334	814		520	520	a d
5.15.01 5.15.02	2+587	00119 00088 00120 00121 00122	Wellaune 87	Schnaditz Flur 2 335/173	LW	2.258	2.100		158	158	a d



Grunderwerbsverzeichnis											Unterlage 10.2a	
1. Tektur											Datum: 11.12.2020	
lfd. Nr.	Bau-km	Eigentümer: Name, Vorname, Straße und Wohnort	Grundbuch von	Gemarkung	Nutz- ungs- art	Größe des Flur- stücks	Zu er- werbende Fläche	Vorüberg. in Anspr. z. n. Flä- che	Dauernd zu belas- tende Fläche	Rest- fläche	Bemerkungen	
1	2	3	4	5	6	7	8	9	m ²	m ²		
5.16.01 5.16.02	2+633	00011	Wellaune 75	Schnaditz Flur 2 173/1	LW	5.115	3.736		1.379	1.379	a d	
5.17.01 5.17.02	2+693	00123	Schnaditz 531	Schnaditz Flur 2 24/101	LW	17.439	492	3.494		16.947	a a	
5.18.01 5.18.02 5.18.03 5.18.04	2+711	00117 00118	Wellaune 15	Wellaune Flur 3 12	LW	5.941		211 198	200 726	5.941	a a c d	
5.19.01 5.19.02 5.19.03 5.19.04	2+714	00124 00125 00126	Wellaune 17	Schnaditz Flur 2 169/1	LW	8.054	2.416	7		5.638	a a c d	



Grunderwerbsverzeichnis

Unterlage 10.2a

1. Tektur

Datum: 11.12.2020

lfd. Nr.	Bau-km	Eigentümer: Name, Vorname, Straße und Wohnort	Grundbuch von	Gemarkung	Nutz- ungs- art	Größe des Flur- stücks	Zu er- werbende Fläche	Vorüberg. in Anspr. z. n. Flä- che	Dauernd zu belas- tende Fläche	Rest- fläche	Bemerkungen
1	2	3	4	5	6	7	8	9	10	11	12
			Blatt	Flurstück		m ²	m ²	m ²	m ²	m ²	
5.19 ff		00127									
5.20.01	2+754	00077	Schnaditz 492	Schnaditz Flur 2 160/12	LW	2.326		177		2.326	a
5.21.01 5.21.02 5.21.03	2+772	00117 00118	Wellaune 15	Schnaditz Flur 2 169/3	LW	6.134		423	5 1	6.134	a d d
5.22.01 5.22.02	2+823	00123	Schnaditz 531	Schnaditz Flur 2 160/10	LW	15.035	99	7.345		14.936	a a
5.23.01	2+828	00112	Schnaditz 199	Schnaditz Flur 2 357/169	LW	1.112		126		1.112	a
5.24.01	2+857	00011	Schnaditz 79	Schnaditz Flur 2 169/2	LW	11.548		345		11.548	a



Grunderwerbsverzeichnis

1. Teuktur

Unterlage 10.2a											
Datum: 11.12.2020											
lfd. Nr.	Bau-km	Eigentümer: Name, Vorname, Straße und Wohnort	Grundbuch von	Gemarkung Flurstück	Nutz- ungs- art	Größe des Flur- stücks m ²	Zu er- werbende Fläche m ²	Vorüberg. in Anspr. z. n. Flä- che m ²	Dauernd zu belas- tende Fläche m ²	Rest- fläche m ²	Bemerkungen
1	2	3	4	5	6	7	8	9	10	11	12
5.25.01	2+908	00075	Schnaditz 72	Schnaditz Flur 2 326/160	LW	6.457		540		6.457	a
5.26.01	2+975	00070	Schnaditz 105	Schnaditz Flur 2 325/160	LW	10.204		605		10.204	a
6.01.01	1+422	00128	Glauchau 284	Glauchau Flur 1 122/1	WEG	1.193			1.193	1.193	d
6.02.01	1+345	00128	Glauchau 284	Glauchau Flur 1 131	WEG	123			123	123	d
6.03.01	1+470	00128	Glauchau 284	Glauchau Flur 1 97	WEG	460			4	460	d
6.04.01	1+476	00102	Glauchau 42	Glauchau Flur 1 96	LW	2.320			54	2.320	d
		00103									
		00104									



Grunderwerbsverzeichnis											
1. Teuktur											
Ufd. Nr.	Bau-km	Eigentümer: Name, Vorname, Straße und Wohnort	Grundbuch von	Gemarkung Flurstück	Nutz- ungs- art	Größe des Flur- stücks m ²	Zu er- werbende Fläche m ²	Vorüberg. in Anspr. z. n. Flä- che m ²	Dauernd zu belas- tende Fläche m ²	Rest- fläche m ²	Bemerkungen
1	2	3	4	5	6	7	8	9	10	11	12
6.05.01	1+484	00011	Glauchau 31	Glauchau Flur 1 95	LW	3.290			1	3.290	d
6.06.01 6.06.02	1+500	00011	Glauchau 180	Glauchau Flur 1 103	LW	8.760			236 271	8.760	d d
6.07.01	1+486	00129	Glauchau 22	Glauchau Flur 1 123	LW	10.643			562	10.643	d
6.08.01	1+490	00011	Glauchau 49	Glauchau Flur 1 98	U	9.199			95	9.199	d
6.09.01	1+493	00001 00130	Glauchau 15	Glauchau Flur 1 91	LW	820			38	820	d




Grunderwerbsverzeichnis

Unterlage 10.2a

1. Tektur

Datum: 11.12.2020

lfd. Nr.	Bau-km	Eigentümer: Name, Vorname, Straße und Wohnort	Grundbuch von Blatt	Gemarkung Flurstück	Nutz- ungs- art	Größe des Flur- stücks m ²	Zu er- werbende Fläche m ²	Vorüberg. in Anspr. z. n. Flä- che m ²	Dauernd zu belas- tende Fläche m ²	Rest- fläche m ²	Bemerkungen
1	2	3	4	5	6	7	8	9	10	11	12
6.10.01	1+516	00001 00130	Glauch 15	Glauch Flur 1 90	LW, U	9.579			1.772	9.579	d
6.11.01	1+526	00075 00076	Glauch 147	Glauch Flur 1 89	LW, U	8.493			638	8.493	d
9.01.01		00131	Glauch 143	Glauch Flur 5 7	LW	20.250	14.616			5.634	d
9.02.01		00131	Glauch 143	Glauch Flur 5 55	LW	15.960	11.839			4.121	d



Abkürzungen für Nutzungsarten:

FW: Fließgewässer
GN: Fläche gemischter Nutzung
GRÜ: Grünanlage
LW: Landwirtschaft
S: Straßenverkehr
SE: Sport-, Freizeit- und Erholungsfläche
SW: Stehendes Gewässer
U: Unland/Vegetationslose Fläche
WEG: Weg
WLD: Wald

Abkürzungen für Bemerkungen:

a: Für Baulastträger der Baumaßnahme Straße
c: Für Dritte
d: Für Baulastträger der Baumaßnahme LBP

- Änderungen /Ergänzungen 1. Tektur

Hinweis zur 1. Tektur: lfd.Nr.: 4.19 bis 4.21 sind entfallen; lfd. Nr.: 9.01 und 9.02 sind neu

