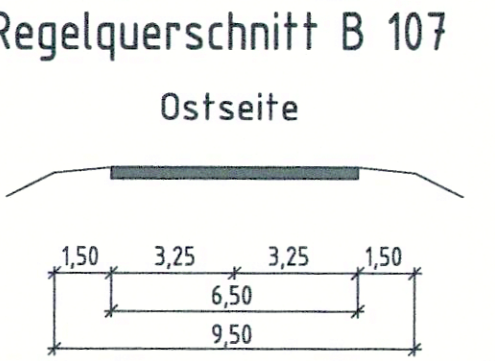
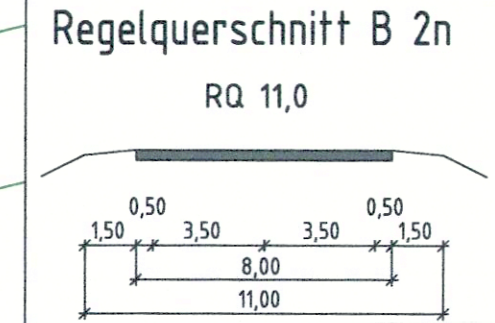
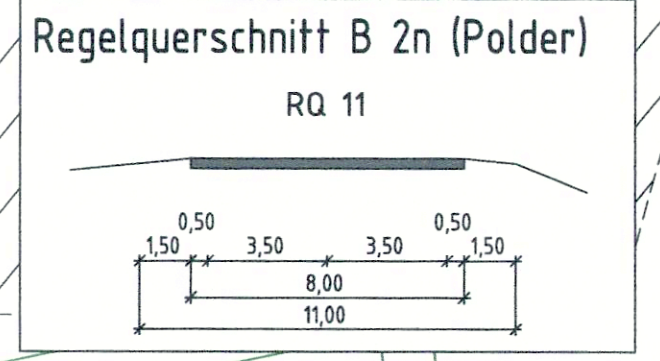


Bauwerk 47
Brücke im Zuge der B2
über den Wellauner Graben

Bau-km 1+315,000
KrW = 100,00 gon
BzG = 21,00 m

LWL = 2,00 m
LH = 2,00 m



PLANUNG

- Einschnittbüschung / Überflutungsbereich Polder mit Erosionsschutz
- Entwässerungsmulde
- Bauwerk / Radweg oder Radweg mit Überfahrt
- Grünfläche mit Überfahrt
- Fahrbahn
- Gelweg
- Dammbüschung / Überflutungsbereich Polder mit Erosionsschutz
- Wirtschaftsweg / Feldzufahrt befestigt
- Wirtschaftsweg / Feldzufahrt unbefestigt
- Fahrzeugrückhaltesystem
- Blendschutz

ENTWÄSSERUNG

- Kontrollschacht / Einlaufschacht
- Entwässerungsleitung 300 mm mit Fiedrichungspfeil
- Drainageleitung mit Fiedrichungspfeil

ZEICHENERKLÄRUNG - LEITUNGEN

Bestand

- TRINKWASSER
- TRINKWASSERLEITUNG
- TRINKWASSERFÖHRUNG
- ABWASSER
- SCHUTTWASSERLEITUNG
- REGENWASSERLEITUNG
- ABWASSERDÜCKLEITUNG
- ENERGIE
- ERDKABEL
- FREILEITUNG
- GAS
- GASLEITUNG
- TELEKOMMUNIKATION
- ERDKABEL
- FREILEITUNG
- STADTBELEUCHTUNG
- STRAßENBELEUCHTUNG

Leitungsumverlegung

- Trinkwasser
- Trinkwasserleitung
- Trinkwasserföhrung
- Abwasser
- Schuttwasserleitung
- Regenwasserleitung
- Abwasserdrückleitung
- Energie
- Erdkabel
- Freileitung
- Gas
- Gasleitung
- Telekommunikation
- Erdkabel
- Freileitung
- Stadtbeleuchtung
- Straßenbeleuchtung

regionale Straßen und Wege

- Wellauner Straße
- Straßen- / Wegebezeichnung

überregionale Wege

- Mulderadweg
- Mulderadweg
- Mulderadweg

SONSTIGES

- Baufeldgrenze
- freizuhaltendes Sichtfeld
- Baumfällung
- geplante Baumpflanzung LBP
- Baumschutz / Schutzzaun
- Leitzaun/-einrichtung für Amphibien
- Straßenbeleuchtung
- Rückbau vorhandene Verkehrsfläche
- Restaurierung/Entseelung
- Baufeldflächen

IMMISSIONSSCHUTZ

- ohne/mit Grenzüberschreitung
- Gebäudeeilen mit Grenzüberschreitung

STRAßENQUERSCHNITT

- Lagedarstellung auf Lageplan

REGELUNGSVERZEICHNIS

- 1.12 Rückbau der B2 alt
- 2.11 Neubau Durchlass

Nr. im Regelungsverzeichnis u. Kurzbeschreibung (Straße)

Nr. im Regelungsverzeichnis u. Kurzbeschreibung (Entwässerung)

ZEICHENERKLÄRUNG

PLANUNG

- Einschnittbüschung / Überflutungsbereich Polder mit Erosionsschutz
- Entwässerungsmulde
- Bauwerk / Radweg oder Radweg mit Überfahrt
- Grünfläche mit Überfahrt
- Fahrbahn
- Gelweg
- Dammbüschung / Überflutungsbereich Polder mit Erosionsschutz
- Wirtschaftsweg / Feldzufahrt befestigt
- Wirtschaftsweg / Feldzufahrt unbefestigt
- Fahrzeugrückhaltesystem
- Blendschutz

ENTWÄSSERUNG

- Kontrollschacht / Einlaufschacht
- Entwässerungsleitung 300 mm mit Fiedrichungspfeil
- Drainageleitung mit Fiedrichungspfeil

ZEICHENERKLÄRUNG - LEITUNGEN

Bestand

- TRINKWASSER
- TRINKWASSERLEITUNG
- TRINKWASSERFÖHRUNG
- ABWASSER
- SCHUTTWASSERLEITUNG
- REGENWASSERLEITUNG
- ABWASSERDÜCKLEITUNG
- ENERGIE
- ERDKABEL
- FREILEITUNG
- GAS
- GASLEITUNG
- TELEKOMMUNIKATION
- ERDKABEL
- FREILEITUNG
- STADTBELEUCHTUNG
- STRAßENBELEUCHTUNG

Leitungsumverlegung

- Trinkwasser
- Trinkwasserleitung
- Trinkwasserföhrung
- Abwasser
- Schuttwasserleitung
- Regenwasserleitung
- Abwasserdrückleitung
- Energie
- Erdkabel
- Freileitung
- Gas
- Gasleitung
- Telekommunikation
- Erdkabel
- Freileitung
- Stadtbeleuchtung
- Straßenbeleuchtung

regionale Straßen und Wege

- Wellauner Straße
- Straßen- / Wegebezeichnung

überregionale Wege

- Mulderadweg
- Mulderadweg
- Mulderadweg

SONSTIGES

- Baufeldgrenze
- freizuhaltendes Sichtfeld
- Baumfällung
- geplante Baumpflanzung LBP
- Baumschutz / Schutzzaun
- Leitzaun/-einrichtung für Amphibien
- Straßenbeleuchtung
- Rückbau vorhandene Verkehrsfläche
- Restaurierung/Entseelung
- Baufeldflächen

IMMISSIONSSCHUTZ

- ohne/mit Grenzüberschreitung
- Gebäudeeilen mit Grenzüberschreitung

STRAßENQUERSCHNITT

- Lagedarstellung auf Lageplan

REGELUNGSVERZEICHNIS

- 1.12 Rückbau der B2 alt
- 2.11 Neubau Durchlass

Nr. im Regelungsverzeichnis u. Kurzbeschreibung (Straße)

Nr. im Regelungsverzeichnis u. Kurzbeschreibung (Entwässerung)

Verwaltung

Datengrundlagen / Urheberrechtsvermerk

Darstellung auf Grundlage der automatisierten Liegenschaftskarte mit Genehmigung des Staatsbetriebes Geobasisinformation und Vermessung Sachsen.

Genehmigungsnummer: 17383/09

Änderungen und thematische Erweiterungen durch den Herausgeber. Jede Vervielfältigung bedarf der Erlaubnis des Staatsbetriebes Geobasisinformation und Vermessung Sachsen.

Darstellung

- Gemeindegrenze, gleichzeitig Gemarkungs-, Flur- und / oder Flurstücksgrenze
- Gemarkungsgrenze, gleichzeitig Flurgrenze und / oder Flurstücksgrenze
- Flurgrenze, gleichzeitig Flurstücksgrenze
- Flurstücksgrenze

Grundplan hergestellt: make_int Vermessung GmbH Hohenstein-Ernstthal

Transformation nach UTM 33: 03/2016 Intermetric GmbH Dresden

Ergänzungen:

Anlage	Grundplan - Grundriss	
Blatt-Nr.	Kreis : Nordsachsen	
Reg.-Nr.	Gemarkung : Glaucha, Schnadtz, Wellaune, Bad Düben	
Lagesystem	RD/83	
Höhenystem	DHNN 92	
bearbeitet	05-06/11 A.K./L.Q.	
gezeichnet	07/11 N.W.	
geprüft	07/11 A.G.	

Station d.SDB : von : NK 4441 055 Stat. 3,350 bis : NK 4441 002 Stat. 1,370

make_int
VERMESSUNGSGESellschaft mbH
09337 Hohenstein-Ernstthal
Conrad-Clauß-Str. 13
Tel. 03723 / 42347

Lagesystem: UTM 33

Höhenystem: DHNN 92

1	2	3	4	5
---	---	---	---	---

Verfasser:

BUNG Ingenieure AG
Zweigniederlassung Dresden
Hainsberger Straße 5
01159 Dresden

Bearbeitet: 27.02.2018 Geisler

Gezeichnet: 27.02.2018 Hoffmann

Geprüft: 28.02.2018 Kämpfer

Projekt-Nr.: 13549-001

Landesamt für Straßenbau und Verkehr

Niederlassung Leipzig
Maximilianallee 3
04129 Leipzig

Tel.: 0341 / 2422-0
Fax: 0341 / 9124379
E-Mail: Poststelle.NL-Leipzig@lasuv.sachsen.de

Bearbeitet:

Geprüft:

Projekt-Nr.:

	Art der Änderung	Datum	Zeichen
A		11.12.20	Geisler

Feststellungsentwurf
1. Tektur

LANDESAMT FÜR STRASSENBAU UND VERKEHR

Freistaat SACHSEN

Unterlage 5.1 / Blatt-Nr.: 3 A

Lageplan

Bau-km 1+140 bis 1+770

B 2 / Leipzig-Wittenberg /

PROJIS-Nr.: 3206031

NK 4441055, Stat.2,925 - NK 4441002, Stat.1,492

Maßstab: 1:1000

B2, Ortsumgehung Wellaune

aufgestellt: Landesamt für Straßenbau und Verkehr, NL Leipzig

21. JAN. 2021

Leipzig, den

Markus Heier
Niederlassungsleiter

Planfestgestellt: Landesdirektion Sachsen
20. JUNI 2022

Leipzig, den

Unterschrift: *Mobius*

32-0522/19/17