

## Zeichenerklärung

Grunderwerb

	zu erwerbende Fläche für den Straßenbau / Dritte
	zu erwerbende Fläche LBP
	zu erwerbende Fläche LBP, vorübergehend in Anspruch zu nehmende Fläche für den Straßenbau
	vorübergehend in Anspruch zu nehmende Fläche für den Straßenbau
	vorübergehend in Anspruch zu nehmende Fläche LBP
	dauernd zu belastende Fläche für Baustrasträger / Dritte
	dauernd zu belastende Fläche für LBP
	dauernd zu belastende Fläche für LBP
	vorübergehende in Anspruch zu nehmende Fläche für den Straßenbau
	rückständiger Grunderwerb für Dritte

3 14/2 4 248 m²	Flur / Flurstück / Größe des Flurstückes
2.34.1 345 m²	lfd. Nr. im Grunderwerbsverzeichnis / Größe der Teilfläche 2 Nr. des Grunderwerbsplanes 34 lfd. Nr. des betroffenen Flurstückes 1 Teilfläche eines Flurstückes

	Flurstücksgrenze außerhalb/ innerhalb der Planfeststellungsgrenze
	Gemarkungsgrenze
	Planfeststellungsgrenze



	Flurstücksnummer
	Tabuzone
	Baumschutz


Hinweis:

Die für zeitlich vorgezogenen LBP-Maßnahmen benötigten Teilflächen werden separat ausgewiesen.

Versorgungseinrichtungen	
vorhanden	geplant
<u>Dr</u>	<u>Dr</u> → Drainage
<u>W</u>	<u>W</u> → Trinkwasserleitung
<u>G</u>	<u>G</u> → Gasleitung
<u>E</u>	<u>E</u> → E-Freileitung
<u>E</u>	<u>E</u> → E-Leitung
<u>F</u>	<u>F</u> → Fernmeldeleitung
<u>SW</u>	<u>SW</u> → Schmutzwasserleitung
<u>SB</u>	<u>SB</u> → Leitung Straßenbeleuchtung


A horizontal number line with tick marks at 2, 3, 4, 5, 6, and 7. The segment between 6 and 7 is shaded red.

 <p>Ingenieurbüro für Verkehrsanlagen GmbH</p> <p>Niederlassung Sachsen, Büro Leipzig Ludwig-Erhard-Straße 55a, 04103 Leipzig</p>	Bearbeitet:	11/2017	Engelke
	Gezeichnet:	11/2017	Helmer
	Geprüft:	11/2017	Engelke
	17.11.2017 Leipzig, den	 U. Engelke Unterschrift	

 <b>Deutsche Einheit Fernstraßenplanungs- und -bau GmbH</b> Zimmerstraße 54 10117 Berlin Tel.: (030) 202 43 - 0 Fax: (030) 202 43 - 291 <a href="http://www.deges.de">www.deges.de</a>	Bearbeitet:	07.12.2017	gez. Hahn
	Geprüft:	13.12.2017	gez. Radoll
	VKE		323,1

1.	Vergrößerung Bw 1-71, Verringerung Eingriff Zeisigwald	28.03.2022	Engelke
Nr.	Art der Änderung	Datum	Zeichen

## Feststellungsentwurf

 <h1>Freistaat Sachsen</h1>		Tektur B
B 107 / Südbund Chemnitz - A4 / NK 5143 054, Stat. 0,000 bis NK 5143 015, Stat. 4+530		Unterlage 10 / Blatt-Nr.: 6a <b>Grunderwerbsplan</b> Bau-km 4+560,00 bis 5+500,00
PROJIS-Nr.:		Maßstab: 1:1000
<h2>B 107, Südbund Chemnitz - A4</h2> <h3>Verkehrseinheit 323.1</h3>		
Aufgestellt:	<b>D. E. G. E. S.</b> Deutsche Einzel-Ingenieure planungs- und bau GmbH Zimmerstr. 54 10117 Berlin	
Berlin, den	07.12.2017	
		gez. i.A. Breinig