








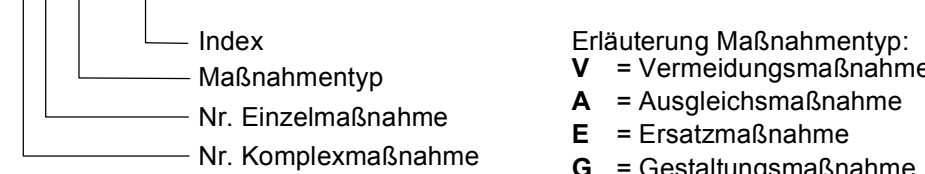
## Maßnahmen

Maßnahmenart (Ausgleich)

	Grünlandextensivierung
	Krautsaum
	Offenlegung von Fließgewässern Anlage von Gewässerrandstreifen
	feuchte Senken
	Strauchgürtel niedrigwachsend
	Strauchgürtel
	Laubbaumreihe

## Maßnahmennummer

1.1	A	CEF
-----	---	-----



Erläuterung Index: CEF - funktionserhaltende Maßnahme  
kvM - konfliktvermeidende Maßnahme  
FFH - Schadensbegrenzungsmaßnahme

## Maßnahmennummer und Beschreibung

## Ausgleichsmaßnahmen


## 7 A – Renaturierung Stiftsgrundbach und Erweiterung Biotopverbund um Chemnitz

7.1 A	Offenlegung und Renaturierung Stiftsgrundbach / Schaffung von feuchten Senken
7.2 A	Grünlandextensivierung
7.3 A	Anlage eines gewässerbegleitenden Uferstaudensaumes
7.4 A	Anlage von Strauchsäumen
7.5 A	Anlage einer Laubbaumreihe mit Krautsaum

## Technische Planung

Planfeststellungsgrenze

## Nachrichtlich



Gemarkungsgrenze

Flurstücksgrenze / Flurstücksnummer

## Biotypen

## 2 Gewässer

232      Ausbau

232	Ausdauerndes Kleingewässer (<1ha )
232001	Ausdauerndes Kleingewässer (<1ha ) mit Schwimmblatt- u. Wasserschwebegesellschaften
232002	Ausdauerndes Kleingewässer (<1ha ) mit Röhrichtbaum/ruderalem Saum
232004	Ausdauerndes Kleingewässer (<1ha ) mit Gehölzsaum
234	Staugewässer (mit Staumauer)

#### 4 Grünland, Ruderalflur

41 Wirtschaftsgrünland

412	mesoph. Grünland, Fettwiesen und -weiden, Bergwiesen (extensiv)
412005	mesoph. Grünland, Fettwiesen und -weiden, Bergwiesen (extensiv) mit lockerem Baumbestand (<30% Deckung)
413	Intensivgrünland, artenarm
414	Feuchtgrünland, Nassgrünland einschl. Streuwiese
414004	Feuchtgrünland, Nassgrünland einschl. Streuwiese mit lockerem Gehölzaufwuchs

## 42 Ruderalflur, Staudenflur

420004 Ruderalflur, Staudenflur mit Gehölzaufwuchs  
42100006 Ruderalflur, Staudenflur, trocken-frisch, auf Aufschüttung, Abgrabung,  
Halde, Deponie  
42100506 Ruderalflur, Staudenflur, trocken-frisch mit lockerem Baumbestand

## 6 Feldgehölze und Gebüsche

61 Feldgehölz / Baumgruppe

## 6 Feldgehölze und Gebüsche

67 Streuobstwiese

### 8 Acker, Sonderstandorte

81 Acker

## 9 Siedlung, Gewerbe, Grünflächen, Verkehrsflächen

## 91 Wohngebiet

913	Einzelanwesen, Landgasthof
9132	bäuerlicher Hofstandort, Einzelgehöft
	Aussiedlerhof, Landgasthof

92 Mischgebiet

922      dorfliches Mischgebiet

93 Gewerbegebiet / Technische Infrastruktur

931 Industrie- und/oder


933      landwirtschaftlicher Betriebsbestandort

94 Grün- und Freiflächen

944 Kleingartenanlage  
 6.5.2004 *Einleitung auf Gartengrundstücken im Bundesgebiet nach dem 1.1.1990. Die Anlage*

948 Garten, Gartenbrachen, Grabeland

 <p>Plan T Planungsgruppe Landschaft und Umwelt</p>	<p>Wichernstraße 1b 01445 Radebeul</p> <p>Telefon 0351 892007-0 Telefax 0351 892007-9 info@plan-t.de</p>		Datum	Zeichen
		bearbeitet	15.11.2017	Mailick
		gezeichnet	15.11.2017	Eidam
		geprüft	15.11.2017	Hintemann
		<p>15.11.2017</p> <p>Radebeul, den</p>	 Unterschrift	

 <p>Deutsche Einheit Fernstraßenplanungs- und -bau GmbH Zimmerstraße 54 10117 Berlin Tel.: (030) 202 43 - 0 Fax.: (030) 202 43 - 291 www.deges.de</p>	Bearbeitet:	07.12.2017	gez. Rössel
	Gepprüft:	12.12.2017	gez. Börner
VKE		323,1	

Nr.	Art der Änderung	Datum	Zeichen

# Feststellungsentwurf

	<h1>FREISTAAT SACHSEN</h1>	Unterlage 9.2 / Blatt-Nr.: 9 Lageplan der trassenfernen landschaftspflegerischen Maßnahmen
B 107 / Südverbund Chemnitz - A4 / NK 5143 064, Stat. 0,000 bis NK 5143 015, Stat. 4+530		Maßstab: 1 : 2.000
PROJIS-Nr.:		
<div style="text-align: center;"> <h2>B 107, Südverbund Chemnitz - A 4</h2> <h3>Verkehrseinheit 323.1</h3> <h2>Landschaftspflegerischer Begleitplan</h2> </div>		
Aufgestellt: <b>D E G E S</b> <small>Deutsche Entwerfer-Gesellschaft          für Landschaftsplanung          06106 Berlin, 10117 Berlin          10119 Berlin</small>	gez. i.A. Breinig	
Berlin, den 07.12.2017		