

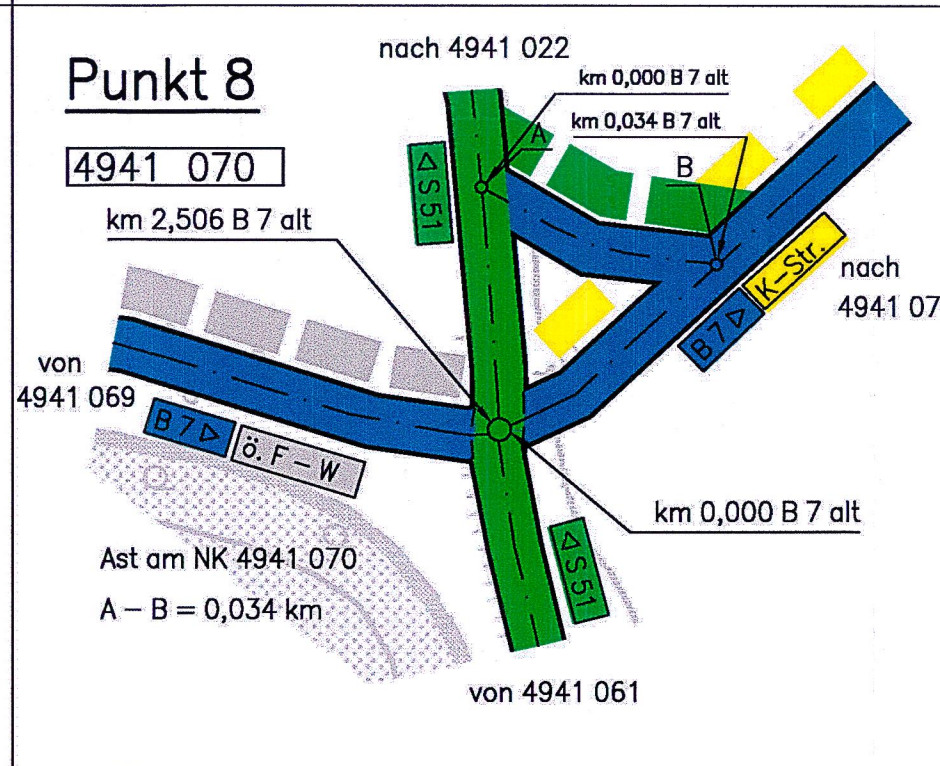
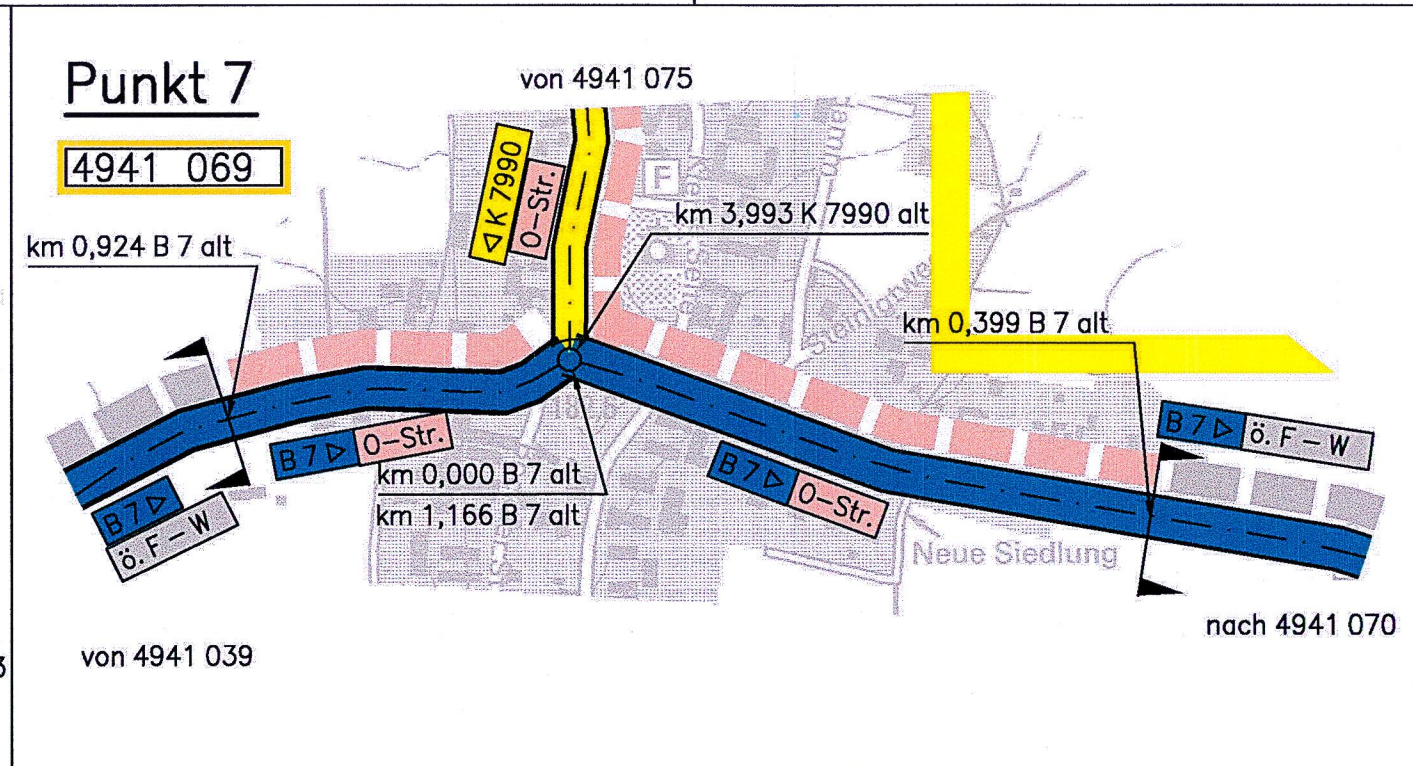
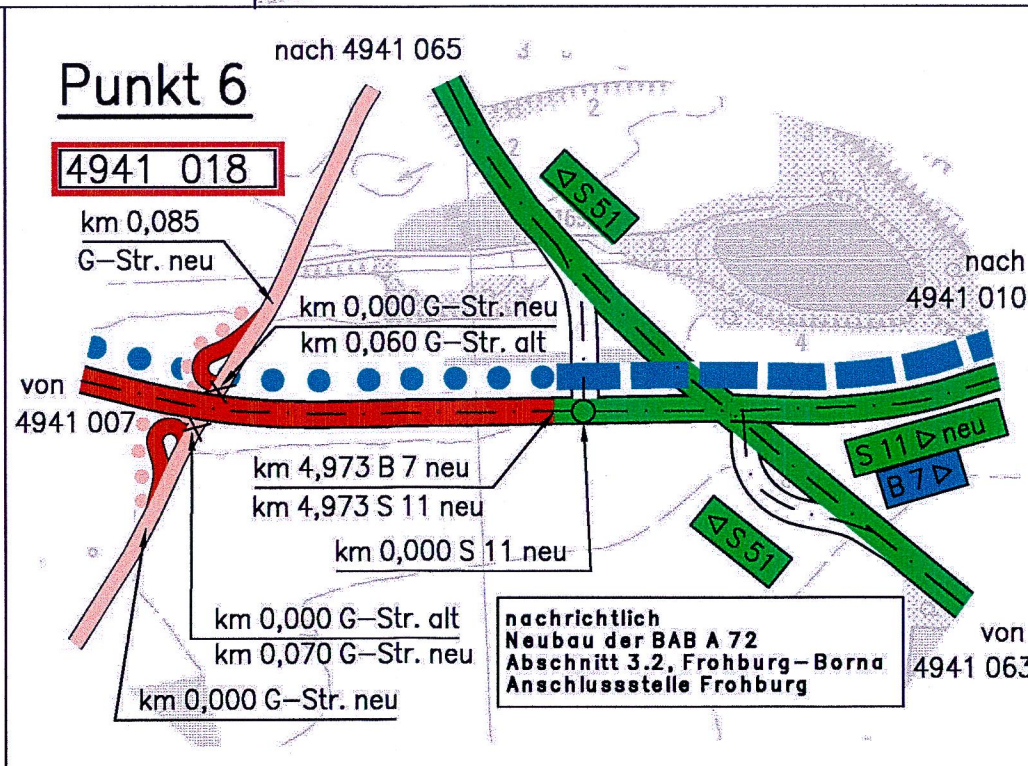
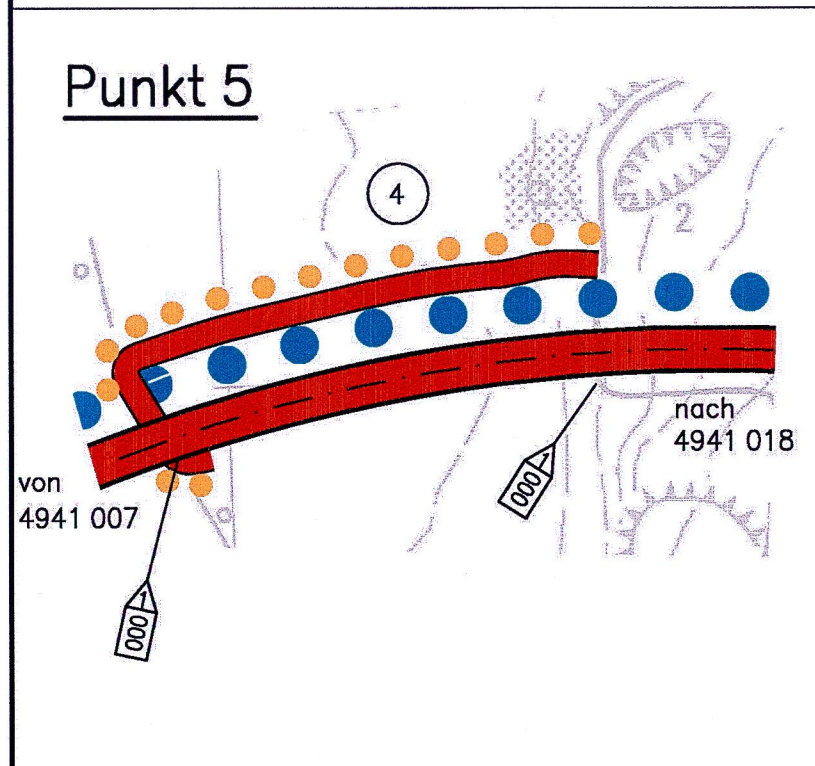
Bereiche Nr. ① bis Nr. ⑤ – Neubau sonst öffentliche Straßen

| Nr. | Länge    | Status                             | Baulast        |
|-----|----------|------------------------------------|----------------|
| 1.  | km 0,080 | beschränkt-öffentlicher Weg/Radweg | Stadt Frohburg |
| 1.  | km 0,540 | beschränkt-öffentlicher Weg        | Stadt Frohburg |
| 2.  | km 0,130 | beschränkt-öffentlicher Weg        | Stadt Frohburg |
| 3.  | km 0,185 | beschränkt-öffentlicher Weg        | Stadt Frohburg |
| 4.  | km 0,320 | beschränkt-öffentlicher Weg        | Stadt Frohburg |
| 5.  | km 0,265 | beschränkt-öffentlicher Weg        | Stadt Frohburg |

**Signatur und Farbgebung für die Widmungsunterlagen**

**zu widmende Straßen**

| Farbe  | Straße / Weg                    | Symbol   | Widmung                                     |
|--------|---------------------------------|----------|---------------------------------------------|
| A 72   | Bundesautobahn                  | [Symbol] | Bundesstraße                                |
| B 7    | Bundesstraße                    | [Symbol] | Kreisstraße                                 |
| E 7    | Bundesstraße in Gemeindebaulast | [Symbol] | beschränkt öffentlicher Weg                 |
| S 53   | Stadtsstraße                    | [Symbol] | Umstufung                                   |
| S 53   | Stadtsstraße in Gemeindebaulast | [Symbol] | Bundesstraße zur Kreisstraße                |
| K 7938 | Kreisstraße                     | [Symbol] | Bundesstraße zur Ortsstraße                 |
|        | Gemeindeverbindungsstraße       | [Symbol] | Bundesstraße zum öffentlichen Feld-/Waldweg |
|        | Ortsstraße                      | [Symbol] | Stadtsstraße zur Bundesstraße               |
|        | öffentlicher Feld-/Waldweg      | [Symbol] | Stadtsstraße zur Kreisstraße                |
|        | beschränkt öffentlicher Weg     | [Symbol] | Kreisstraße zur Ortsstraße                  |
|        |                                 | [Symbol] | Kreisstraße zur Gemeindeverbindungsstraße   |
|        |                                 | [Symbol] | Gemeindeverbindungsstraße zur Kreisstraße   |



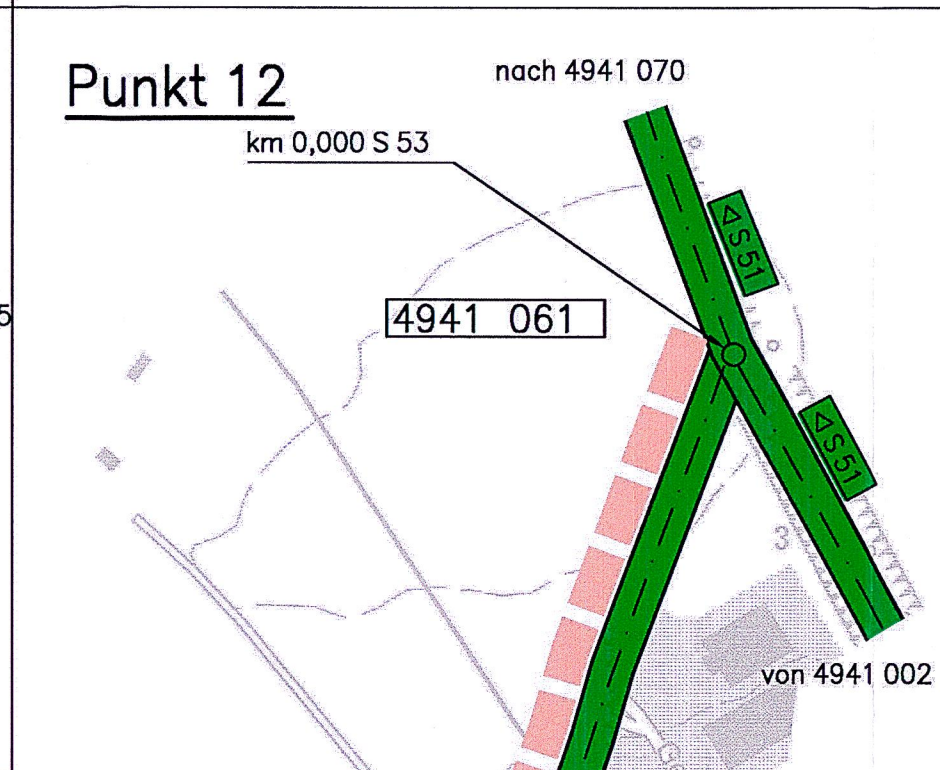
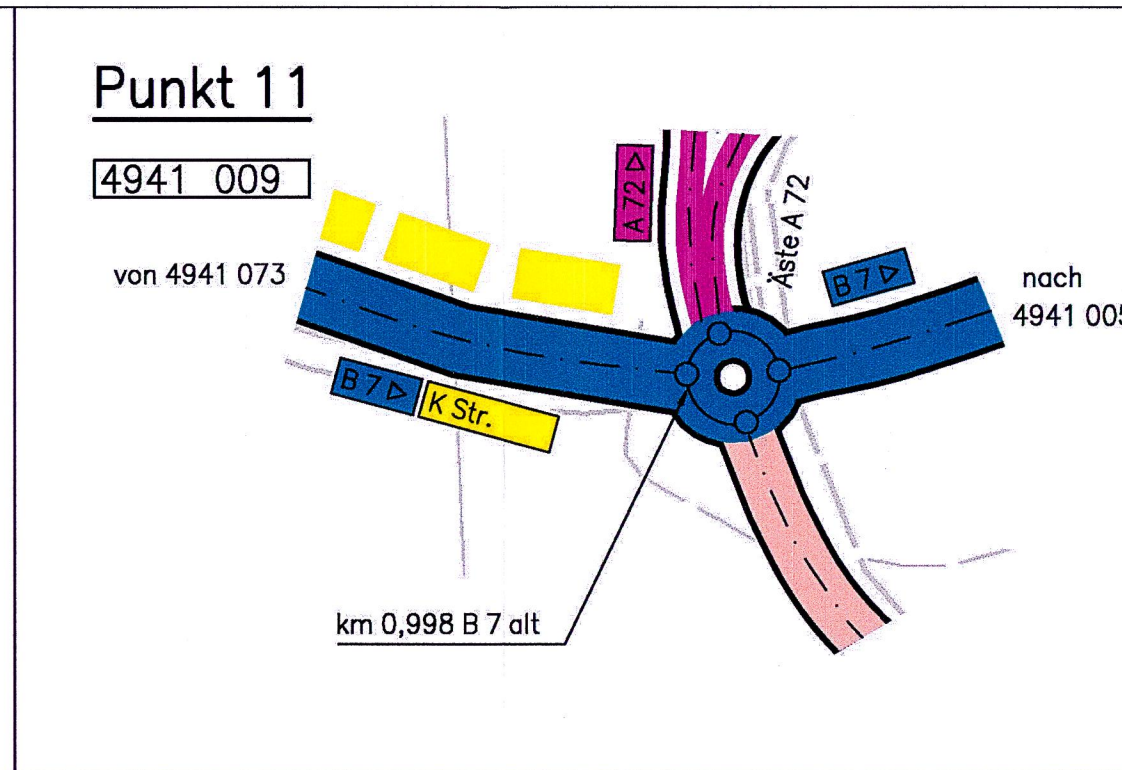
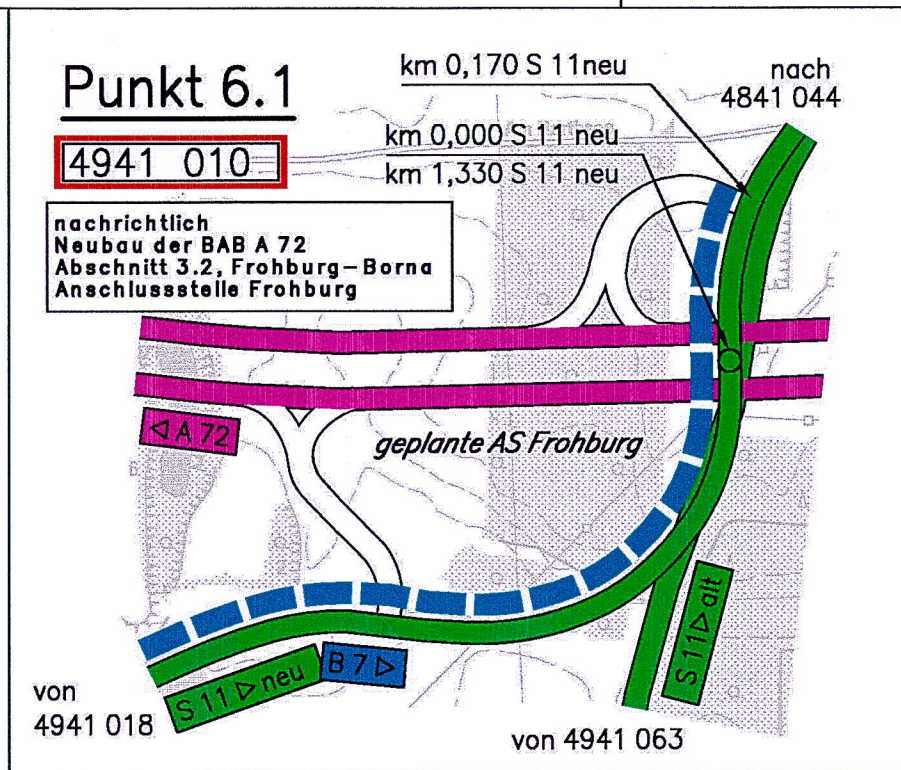
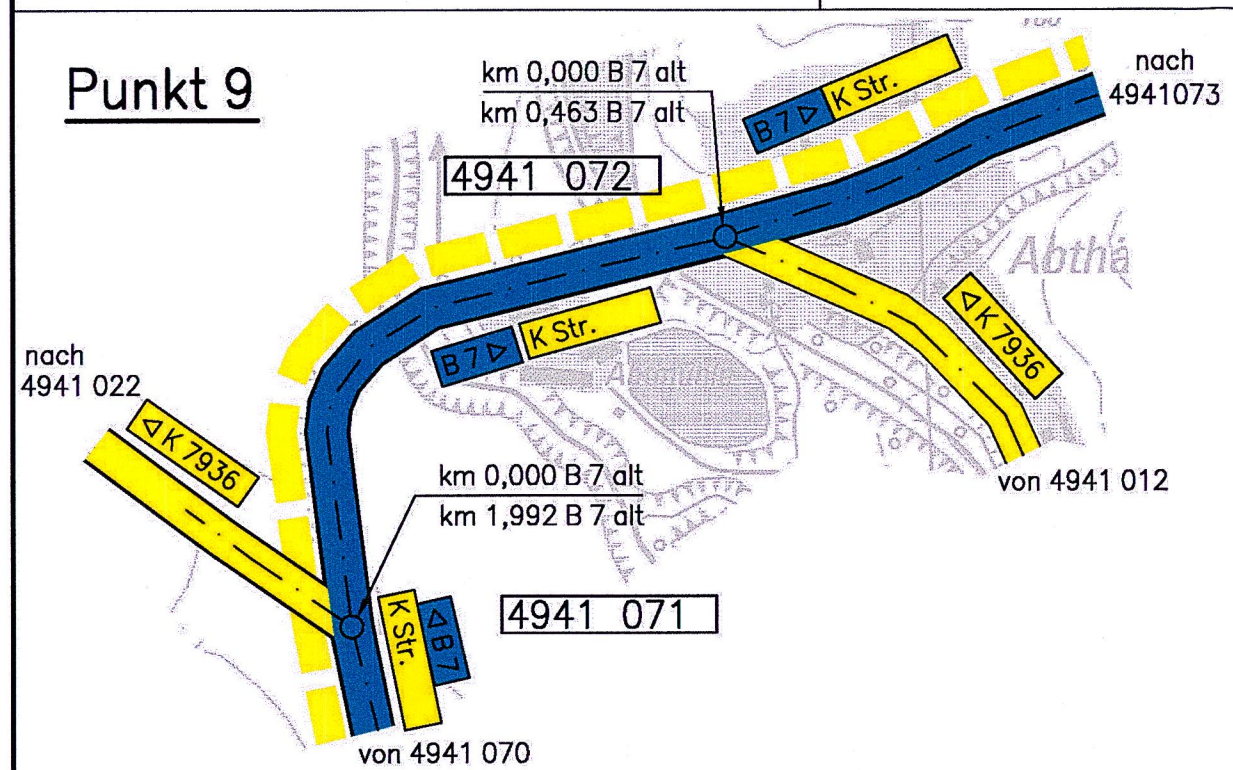
**GINGER LEHMANN+PARTNER**

LEHMANN+PARTNER GmbH  
Schwerborner Str. 1  
99086 Erfurt

Telefon 0361 / 51 80 4-3 00  
Telefax 0361 / 51 80 4-3 99  
E-Mail: info@lehmman-partner.de  
Internet: www.lehmman-partner.de

bearbeitet Okt 2018 Umbreit  
gezeichnet Okt 2018 Henning  
geprüft Okt 2018 Weltzien

Projekt Nr. P 16-041

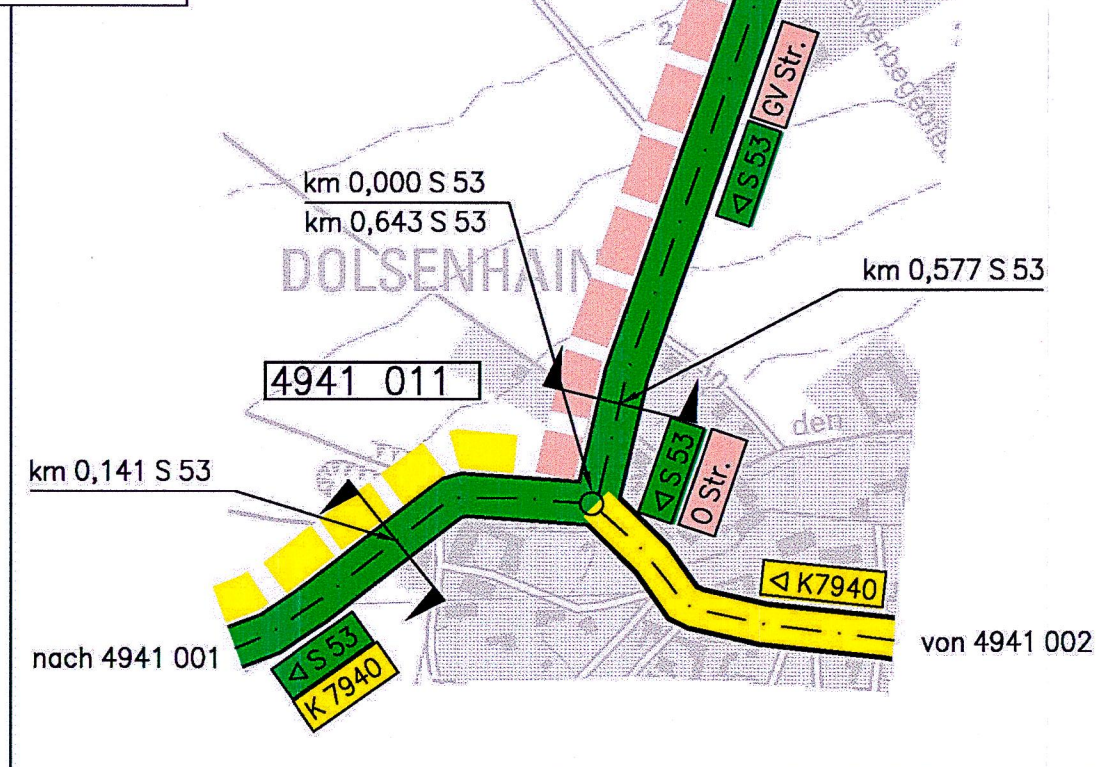
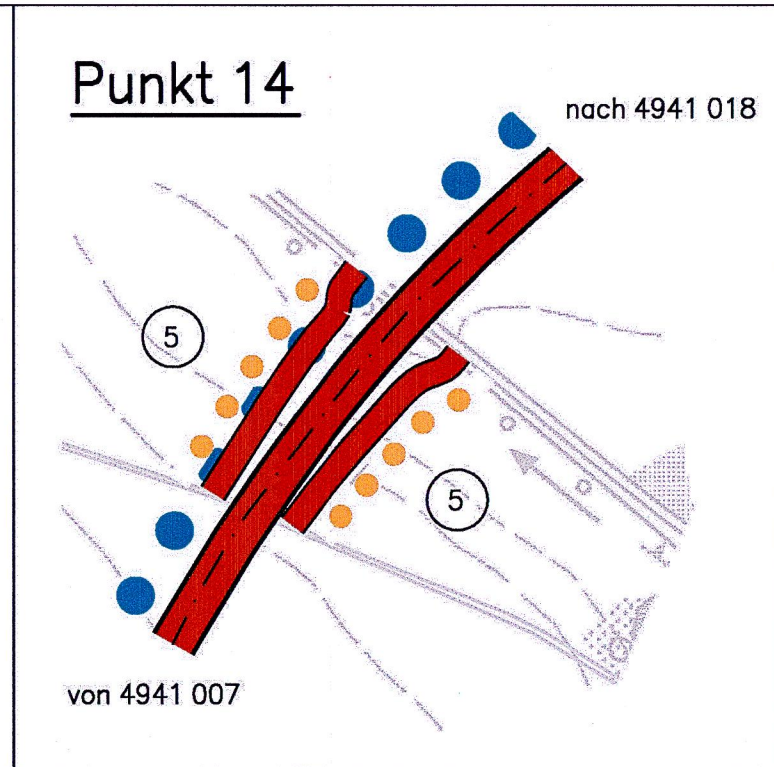
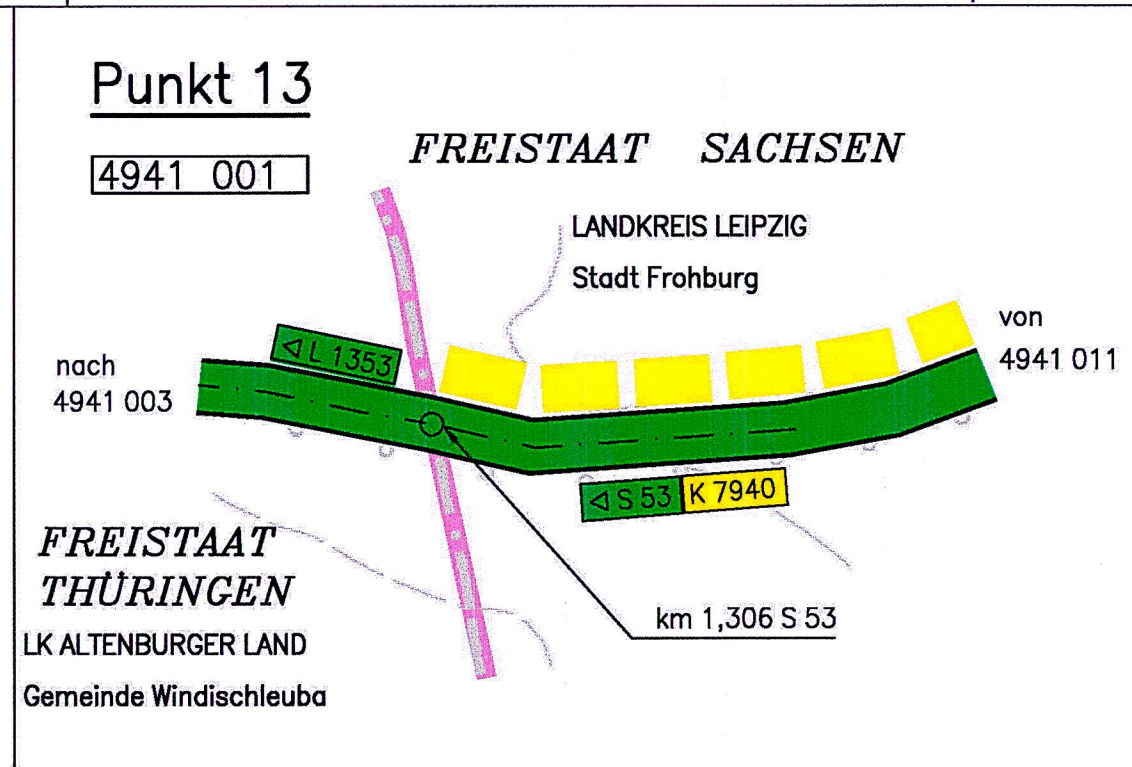
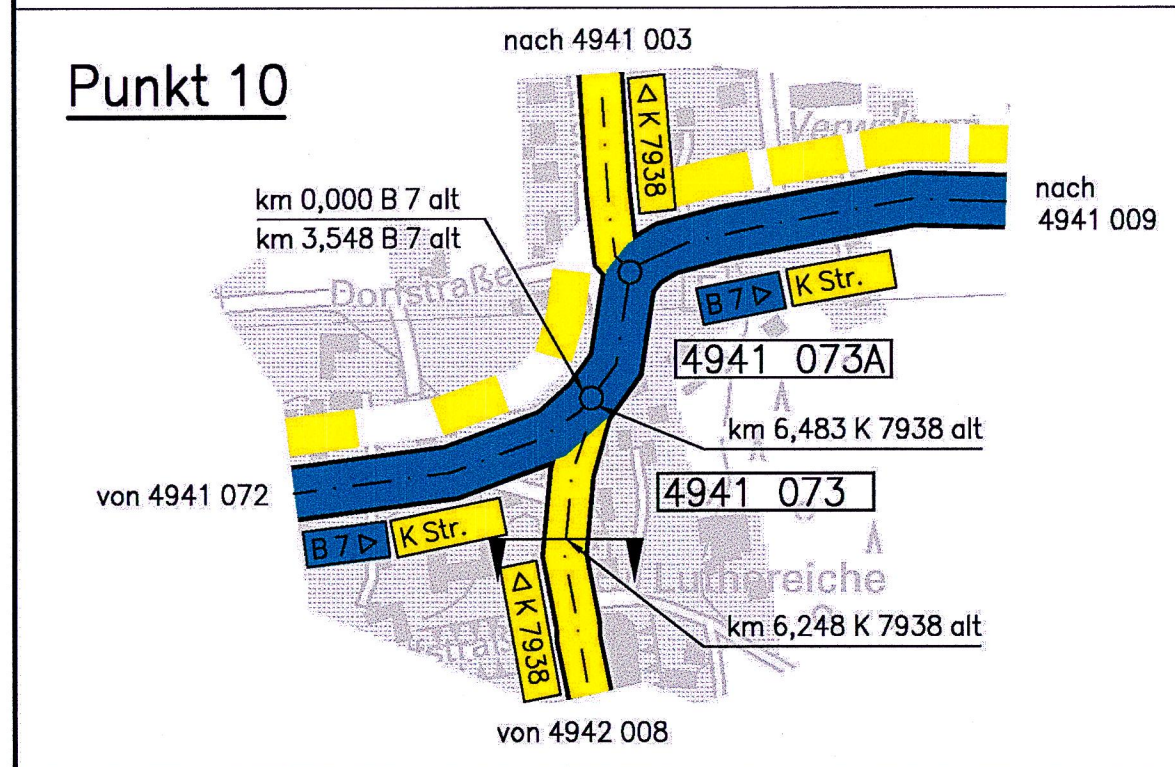


**DEGES**


Deutsche Einheit Fernstraßenplanungs- und -bau GmbH  
Zimmerstraße 54  
10117 Berlin  
Telefon (030) 202 43 - 0  
Telefax (030) 202 43 - 291  
www.deges.de

arbeitet 09.09.19  
geprüft 12.08.19

VKE 3191



## FESTSTELLUNGSENTWURF

|                                                                                                                                                                                                             |                                |                                                     |
|-------------------------------------------------------------------------------------------------------------------------------------------------------------------------------------------------------------|--------------------------------|-----------------------------------------------------|
| Straßenbauverwaltung<br><b>FREISTAAT SACHSEN</b>                                                                                                                                                            |                                | Unterlage / Blatt-Nr.: 12 / 3<br>Knotenpunktskizzen |
| Straße: B 7                                                                                                                                                                                                 | Station: Bau-km 3+755 - 10+088 | Bau-km 3+755 - 10+088                               |
| PROJIS-Nr.:                                                                                                                                                                                                 |                                | Maßstab: unmaßstäblich                              |
| Neubau B 7<br>Verlegung nördlich Frohburg                                                                                                                                                                   |                                |                                                     |
| aufgestellt:<br><br>10. SEP. 2019<br>Berlin, den .....<br>DEGES Deutsche Einheit<br>Fernstraßenplanungs- und -bau GmbH |                                |                                                     |
|                                                                                                                                                                                                             |                                |                                                     |