



Maßnahme

Erstaufforstung mit Waldmantel und Waldsaum

Maßnahmenbeschreibung

Maßnahmen Nr. Nr. der kvM/CEF- Maßnahme Konflikt-Bezug

A1	=CEF/ kvM	KV
----	--------------	----

Erläuterung der Maßnahme

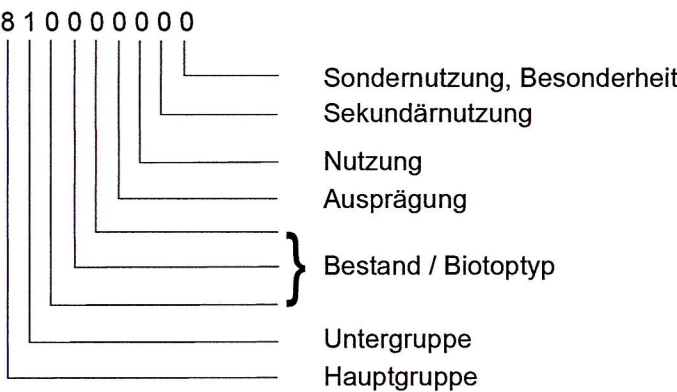
- Art der Maßnahme
A = Ausgleichsmaßnahme
E = Ersatzmaßnahme
G = Gestaltungsmaßnahme
- Maßnahmentypen
- Lfd. Nr. der Einzelflächen

E1.1

Bestand

Kartiereinheiten der Biotoptypen- und Landnutzungskartierung Sachsen

Gruppeneinteilung:



Biotoptypen

4 Grünland, Ruderalflur

- 41 Wirtschaftsgrünland
412 mesoph. Grünland, Fettwiesen und -weiden, Bergwiesen (extensiv)

6 Feldgehölze und Gebüsche

- 61 Feldgehölz / Baumgruppe
614 Feldgehölz/Baumgruppe (dicht/geschlossen), 100m² bis 1ha, Laubmischbestand




8 Acker, Sonderstandorte

- 81 Acker

Sonstiges


Flurstücksnummer / Flurstücksgrenze

		Datum	Zeichen
	bearbeitet	15.01.2019	Ehrlich
	gezeichnet	15.01.2019	Wagner
	geprüft	15.01.2019	Hintemann
15.01.2019 Radebeul, den		 Unterschrift	

		Datum	Zeichen
	bearbeitet	03.09.2019	
	geprüft	07.09.19	
	VKE	3191	

Nr.	Art der Änderung	Datum	Zeichen

FESTSTELLUNGSENTWURF

Straßenbauverwaltung: FREISTAAT SACHSEN Straße: B 7 Station: Bau-km 3+755 - 10+088		Unterlage / Blatt Nr.: 9.2 / 18 Lageplan der trassenfernen landschaftspflegerischen Maßnahmen
PROJIS-Nr.:		Maßstab: 1 : 2.000
Neubau B7 Verlegung nördlich Frohburg Landschaftspflegerischer Begleitplan		
aufgestellt:  10. SEP. 2019 Berlin, den DEGES Deutsche Einheit Fernstraßenplanungs- und -bau GmbH		