



Feldhecke

Maßnahmen Nr.	Nr. der kvM/CEF- Maßnahme	Konflikt-Bezug
---------------	---------------------------	----------------

A1	=CEF/ kVM	KV
Erläuterung der Maßnahme		

CEF-Maßnahmen = measures which ensure the continuous ecological functionality of a concrete breeding site/resting place (Maßnahmen zur Sicherstellung der durchgängigen ökologischen Funktion eines konkreten Brut- oder Rastplatzes (Lebensstätte))
(vgl. UL 19.3 - Artenschutzbeitrag)

- Art der Maßnahme
 - A = Ausgleichsmaßnahme
 - E = Ersatzmaßnahme
 - G = Gestaltungsmaßnahme
- Maßnahmentypen
 - Lfd. Nr. der Einzelflächen

A1.1

Kartiereinheiten der Biotoptypen- und
Landnutzungskartierung Sachsen

Gruppeneinteilung:

8 1 0 0 0 0 0 0

Sondernutzung, Besonderheit
 Sekundärnutzung
 Nutzung
 Ausprägung
 } Bestand / Biotoptyp
 Untergruppe
 Hauptgruppe

2 Gewässer

21	Fließgewässer
2130004	Graben, Kanal, begradigter Verlauf ohne Verbauung

4 Grünland, Ruderalflur

42	Ruderalflur, Staudenflur
421	Ruderalflur, Staudenflur, trocken-frisch

8 Acker, Sonderstandorte


81 Acker

Schutzgebiete

 Landschaftsschutzgebiet

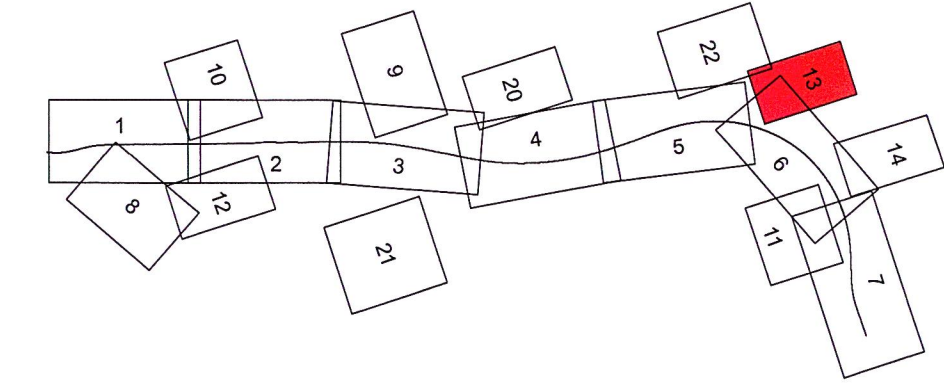

 Überschwemmungsgebiet

Sonstiges





Gemarkungsgrenze

Flurstücksnummer / Flurstücksgrenze



Bei den Lageplänen 15, 16, 17, 18, 19, 23 handelt es sich um trassenferne Lagepläne. Sie sind daher hier nicht dargestellt. Ihre Lage kann den Maßnahmenübersichtslageplänen UL 9.1 entnommen werden.

 <p>PlanT Planungsguppe Landschaft und Umwelt</p>	Wichernstraße 1b 01445 Radebeul		Datum	Zeichen
	Telefon 0351.892007-0	bearbeitet	15.01.2019	Ehrlich
	Telefax 0351.892007-9	gezeichnet	15.01.2019	Wagner
	info@plan-t.de	geprüft	15.01.2019	Hintemann
		15.01.2019 Radebeul, den	<i>Hintemann</i> Unterschrift	

DEGES Deutsche Einheit Fernstraßenplanungs- und -bau GmbH Zimmerstraße 54 10117 Berlin Telefon (030) 202 43 - 0 Telefax (030) 202 43 - 291 www.deges.de		Datum	Zeichen
	bearbeitet	08.09.2015	
	geprüft	08.09.15	
	VKE	3191	

Nr.	Art der Änderung	Datum	Zeichen

FESTSTELLUNGSENTWURF

Straßenbauverwaltung: FREISTAAT SACHSEN		Unterlage / Blatt Nr.: 9.2 / 13
Straße: B 7 Station: Bau-km 3+755 - 10+088		Lageplan der trassenfernen landschaftspflegerischen Maßnahmen
PROJIS-Nr.:		Maßstab: 1 : 2.000
Neubau B7 Verlegung nördlich Frohburg Landschaftspflegerischer Begleitplan		
aufgestellt:  10. SEP. 2019 Berlin, den DEGES Deutsche Einheit Fernstraßenplanungs- und -bau GmbH		