

# Maßnahmenbeschreibung

Maßnahmen Nr. \_\_\_\_\_  
 Nr. der kvM/CEF- Maßnahme \_\_\_\_\_  
 Konflikt-Bezug \_\_\_\_\_

|     |              |    |
|-----|--------------|----|
| A.1 | =CEF/<br>kvM | KV |
|-----|--------------|----|

Erläuterung der Maßnahme

CEF-Maßnahmen = measures which ensure the continuous ecological functionality of a concrete breeding site/resting place (Maßnahmen zur Sicherstellung der durchgängigen ökologischen Funktion eines konkreten Brut- oder Rastplatzes (Lebensstätte))  
 (vgl. UL 19.3 - Artenschutzbeitrag)

kvM = Konfliktvermeidende Maßnahmen zur Vermeidung von Verletzungsrisiken des §44 BNatSchG (vgl. UL 19.3 - Artenschutzbeitrag)

Art der Maßnahme  
 A = Ausweichmaßnahme  
 E = Ersatzmaßnahme  
 G = Gestaltungsmaßnahme




Maßnahmentypen


Lfd. Nr. der Einzelfflächen

|       |
|-------|
| A.1.1 |
|-------|

|  |                    |
|--|--------------------|
| <b>E 1.1</b>   | KV, B 6 (a), L2(a) |
| Erstaufforstung in Roda  |                    |
| <b>E 1.2</b>   | KV, L2(a)          |
| Abriss und Entseignung nicht mehr genutzter Gartenlauben, Aufforstung eines ehemaligen Kleingartenstandortes |                    |
| <b>E 1.3</b>   | KV                 |
| Erstaufforstung bei Wermisdorf   |                    |
| <b>E 1.4</b>   | KV                 |
| Aufforstung der entsieggelten Forststraße in Zehmen  |                    |
| <b>E 2</b>   | Bo3(a)             |
| Umwandlung von Acker in einen dauerhaften Extensivgrünlandstreifen am Westufer des Töpfersteiches            |                    |
| <b>E 3</b>   | B7(a), L2(a)       |
| Ergänzung einer Streubewiese in Köhren-Sahlis, OT Linda  |                    |

### Blattschnitte

|   |   |
|---|---|
|  | Blattschnitte der trassennahen Pläne<br>Unterlage 9.2 im Maßstab 1 : 1.000  |
|  | Blattschnitte der trassenfernen Pläne<br>Unterlage 9.2 im Maßstab 1 : 2.000 |
|  | Blattschnitte der Übersichtspläne<br>Unterlage 9.1 im Maßstab 1 : 5.000     |

|   |  |  |                             |
|---|--|--|-----------------------------|
|  <p>PlanT<br/>Planungsgroups Landschaft und Umwelt</p> | <p>Wickenstraße 1b<br/>01445 Raddeburg</p> <p>Telefon 0351.892007-0<br/>Telefax 0351.892007-9<br/>info@plan-t.de</p> | <p>bearbeitet 15.01.2019 Ehrlich</p> <p>gezeichnet 15.01.2019 Wagner</p> <p>geprüft 15.01.2019 Hintemann</p> | <p>Datum</p> <p>Zeichen</p> |
|   | <p>15.01.2019<br/>Raddeburg, den</p>   | <p><i>Karlheinz amann</i><br/>Unterschrift</p>   |                             |

|  |  |                             |
|--|--|-----------------------------|
| <p><b>DEGES</b></p> <p>Deutsche Einheit Fernstraßenplanungs- und -bau GmbH<br/>Zimmerstraße 54<br/>10117 Berlin<br/>Telefon (030) 202 43 - 0<br/>Telefax (030) 202 43 - 291<br/>www.deges.de</p> | <p>bearbeitet 05.03.2019 <i>tht</i></p> <p>geprüft 03.02.19 <i>Baum</i></p> <p>VKE</p> | <p>Datum</p> <p>Zeichen</p> |
|  | <p>3191</p>  |                             |

|  |  |   |
|--|--|---|
| Straßenbauverwaltung:<br><b>FREISTAAT SACHSEN</b><br>Straße: B 7      Station: Bau-km 3+755 - 10+088   |  | Unterlage / Blatt Nr.: 9.1 / 1<br><b>Maßnahmenübersicht</b> |
| PROJ.-Nr.:   |  | Maßstab: 1 : 20.000   |
| <b>Neubau B7</b><br><b>Verlegung nördlich Froburg</b><br><br>Landschaftspflegerischer Begleitplan  |  |   |
| aufgestellt: <i>i.d. Ls. Dmuck</i><br><br><b>10. SEP. 2018</b><br>Berlin, den .....<br>DIESES Deutsche Einheit<br>Fernstraßenplanungs- und -bau GmbH |  |   |
|  |  |   |