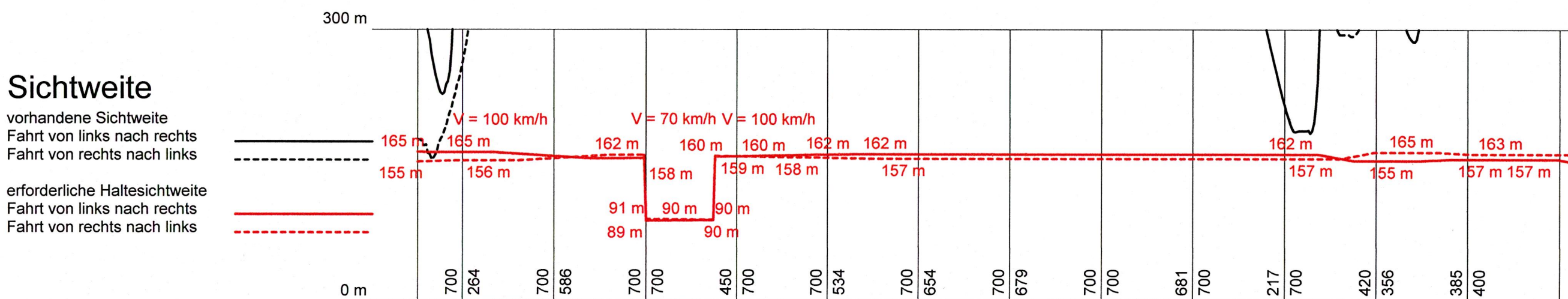
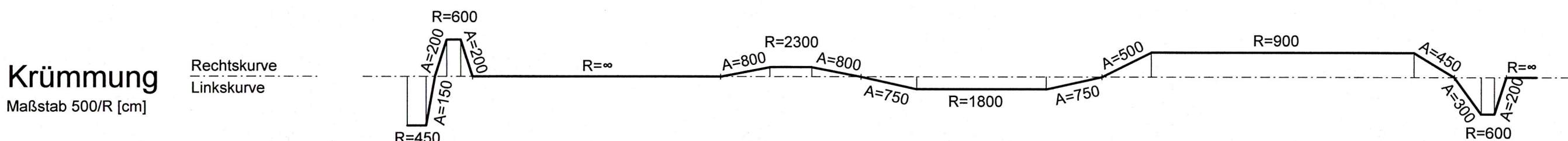
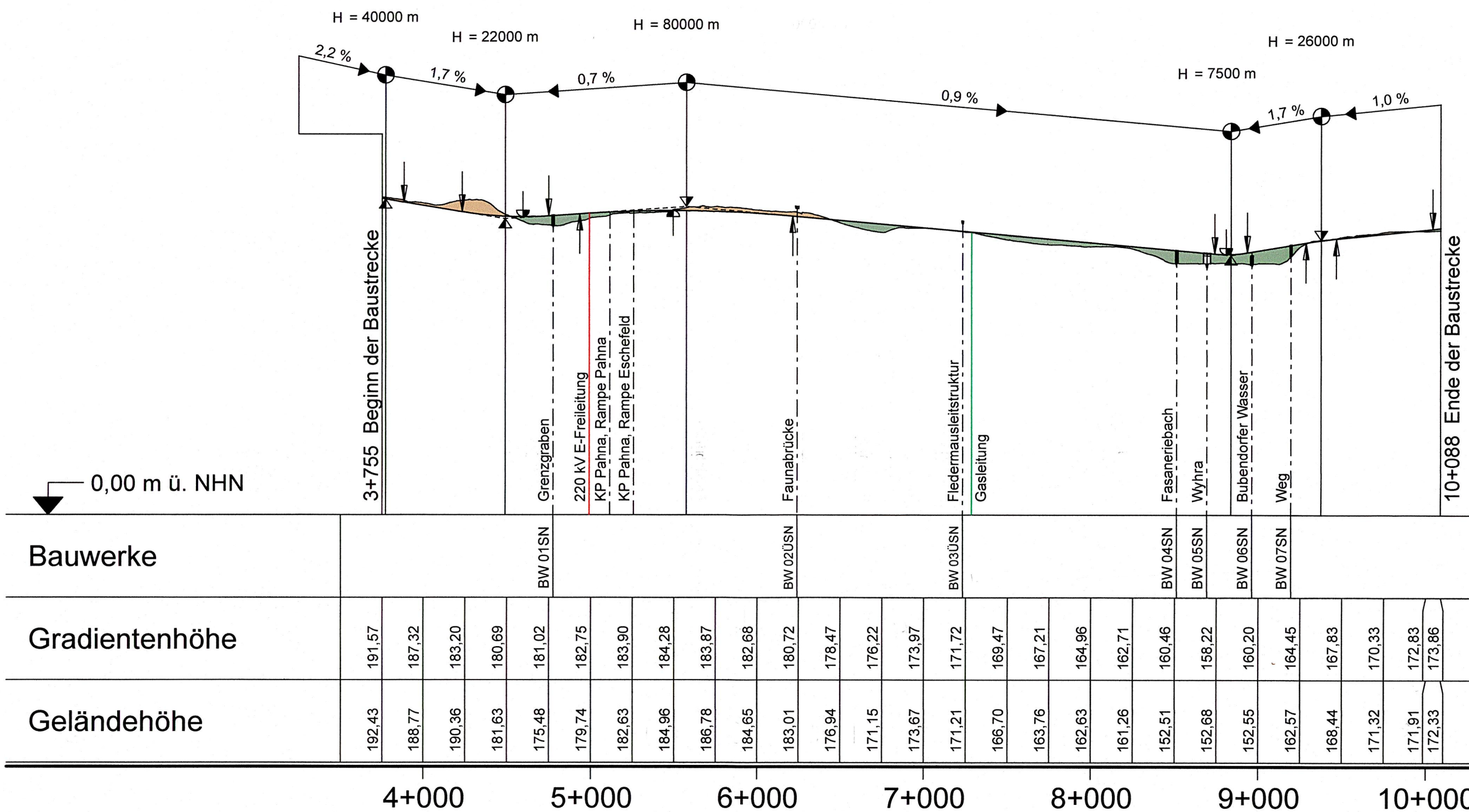
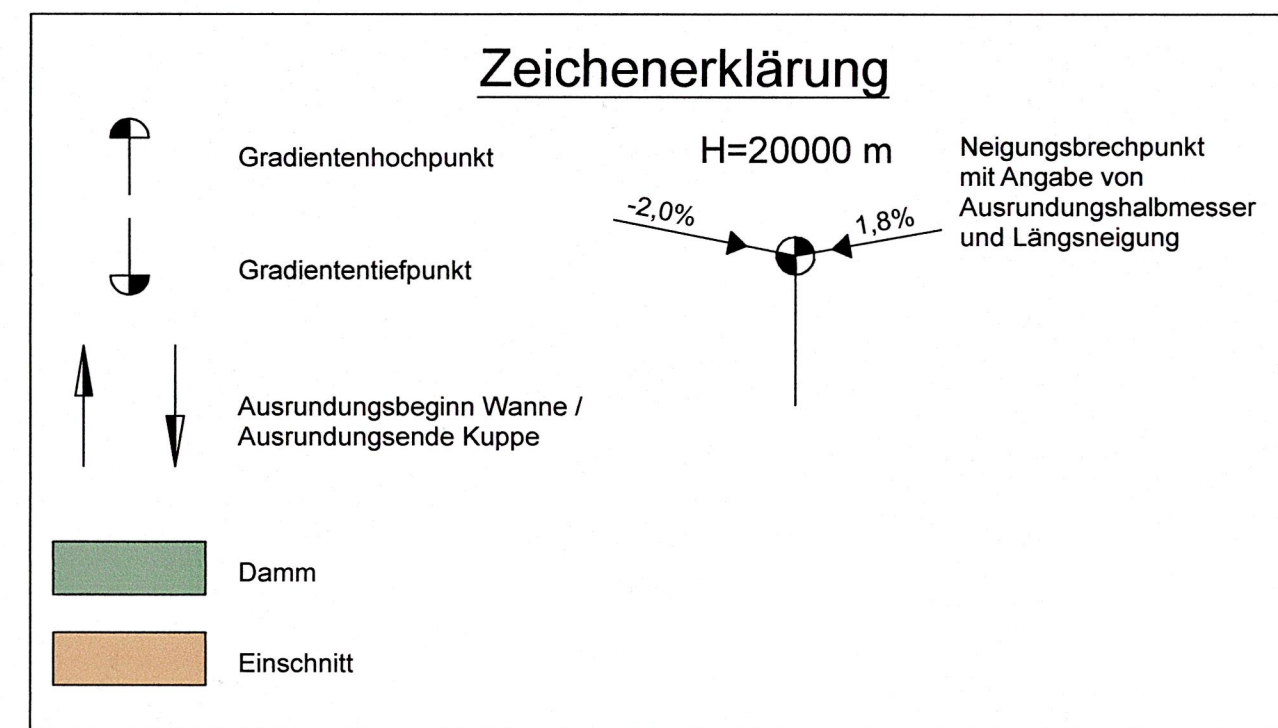


Bauwerk 01SN Brücke im Zuge der B 7 über den Grenzgraben Bau-km 4+775,500 LW ≥ 14,00 m	Bauwerk 02ÜSN Faunabrücke im Zuge einer ökologischen Querung über die B 7 Bau-km 6+242,250 LW ≥ 19,00 m	Bauwerk 03ÜSN Brücke im Zuge einer Fledermausleitstruktur über die B 7 Bau-km 7+232,102 LW ≥ 26,00 m	Bauwerk 04SN Brücke im Zuge der B 7 über den Fasaneriebach Bau-km 8+512,000 LW ≥ 14,00 m
Bauwerk 05SN Brücke im Zuge der B 7 über die Wyhra Bau-km 8+693,000 LW ≥ 42,00 m	Bauwerk 06SN Brücke im Zuge der B 7 über das Bubendorfer Wasser Bau-km 8+961,209 LW ≥ 12,00 m	Bauwerk 07SN Brücke im Zuge der B 7 über einen Weg (ökologisches Bauwerk) Bau-km 9+194,000 LW ≥ 12,00 m	



DELTA - PLAN GmbH Architektur- und Ingenieurbüro Prof. Kühn	Datum	Zeichen	
	bearbeitet	07.05.2019	Simon
	gezeichnet	07.05.2019	Mehner
	geprüft	07.05.2019	W.M.
Projekt-Nr.:			

DEGES Deutsche Einheit Fernstraßenplanungs- und -bau GmbH Zimmerstraße 54 10117 Berlin Telefon (030) 202 43 - 0 Telefax (030) 202 43 - 291 www.deges.de	Datum	Zeichen	
	bearbeitet	09.09.19	[Signature]
	geprüft	10.09.19	[Signature]
	VKE	3191	

Nr.	Art der Änderung	Datum	Zeichen

FESTSTELLUNGSENTWURF

Straßenbauverwaltung:	Unterlage / Blatt-Nr.: 4.1 / 1
FREISTAAT SACHSEN	Übersichtshöhenplan
Straße: B 7 Station: Bau-km 3+755 - 10+088	Bau-km 3+755 bis 10+088
PROJIS-Nr.:	Maßstab: 1 : 25 000 / 2 500

Neubau B 7
Verlegung nördlich Frohburg

aufgestellt:	[Signature]
	10. SEP. 2019
	Berlin, den
	DEGES Deutsche Einheit
	Fernstraßenplanungs- und -bau GmbH