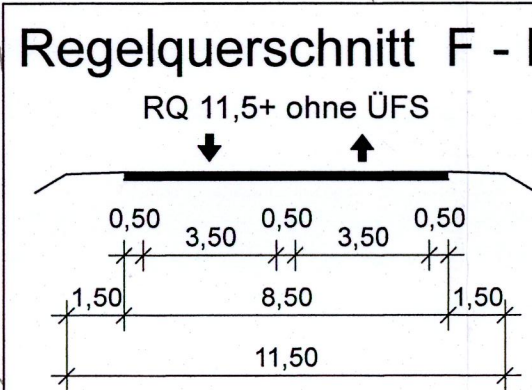
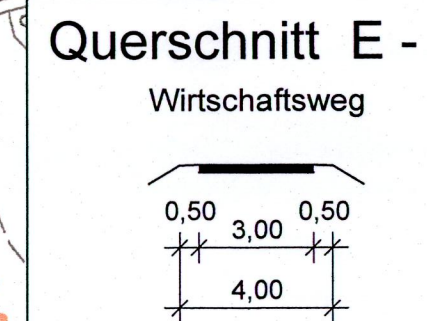
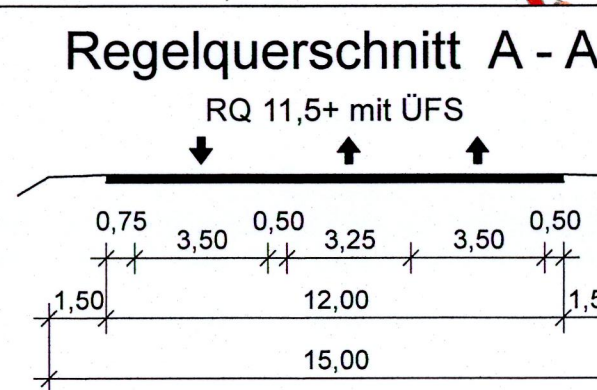


### Zeichenerklärung

- Planung**
- Einschnittsböschung
  - Fahrbahn mit Achse
  - Dammböschung
  - Wirtschaftsweg
  - Katasterweg
  - Straßennebenflächen
  - Fahrbahnteiler / Insel
  - Brücke
  - Fahrbahn mit Überholfahrstreifen (ÜFS) bzw. Zusatzfahrstreifen (ZFS)
- Baustellenzuweisung**
- Nutzung vorhandener Wirtschaftsweg
  - Nutzung geplanter Wirtschaftsweg
  - provisorische Baustraße (Baustraßen im Bauwerk sind nicht dargestellt)
- Straßennetz**
- vorhanden
- A 72 Bundesautobahn
  - B 95 Bundesstraße
  - S 11 Staatsstraße
  - K 227 Kreisstraße
  - sonstige Straße
- Schutzgebiete**
- Natur, Landschaft, Wasser
- FFH FFH-Gebiet
  - VS Europäisches Vogelschutzgebiet
  - NSG Naturschutzgebiet
  - LSG Landschaftsschutzgebiet
  - U Überschwemmungsgebiet
  - W I / II Wasserschutzzone I / II
  - W III Wasserschutzzone III
- weitere Gebiete**
- archäologische Verdachtsfläche
  - Flurbereinigungsgebiet Bubendorf Benndorf
- Verwaltung**
- vorhanden
- Landesgrenze
  - Gemeindegrenze
- Sonstiges**
- freizuhaltenes Sichtfeld
  - Rückbaustrecke
  - Hauptadweg
  - Grenze Untersuchungsraum
- Gebiete und Flächen**
- vorhanden
- W Wohnbaufläche
  - M gemischte Baufläche
  - G gewerbliche Baufläche
  - S Sonderbaufläche
  - Gemeinbedarf
  - Altbergbaufläche



- Bauwerk 04SN**  
Brücke im Zuge der B 7 über den Fasanenbach  
Bau-km 8+512,000  
KrW = 96,80 gon  
BzG = 16,10 m  
LW = 12,00 m  
LH = 5,00 m  
KH = 0,70 m
- Bauwerk 05SN**  
Brücke im Zuge der B 7 über die Wyhraue  
Bau-km 8+693,000  
KrW = 96,80 gon  
BzG = 16,10 m  
LW = 12,00 m  
LH = 5,00 m  
KH = 0,70 m
- Bauwerk 06SN**  
Brücke im Zuge der B 7 über das Bubendorfer Wasser  
Bau-km 8+961,209  
KrW = 96,80 gon  
BzG = 22,34 m  
LW = 12,00 m  
LH = 4,50 m  
KH = 0,70 m
- Bauwerk 07SN**  
Brücke im Zuge der B 7 über einen Weg (ökologisches Bauwerk)  
Bau-km 9+194,000  
KrW = 100,00 gon  
BzG = 16,10 m  
LW = 12,00 m  
LH = 5,00 m  
KH = 0,70 m

DELTA - PLAN GmbH			Datum	Zeichen
Architektur- und Ingenieurbüro Prof. Kühn			15.06.2018	Simon
Büro Chemnitz Eubaer Straße 34 09127 Chemnitz			gezeichnet 15.06.2018	Mehner
Tel.: (03 71) 7 50 26-0 Fax: (03 71) 7 50 26-13 email: chemnitz@delta-plan.de			geprüft 15.06.2018	W. M.
Projekt-Nr.:				

DEGES			Datum	Zeichen
Deutsche Einheit Fernstraßenplanungs- und -bau GmbH			09.08.18	
Zimmerstraße 54 10117 Berlin Telefon (030) 202 43 - 0 Telefax (030) 202 43 - 291 www.deges.de			geprüft 09.08.18	
VK			3191	

Nr.	Art der Änderung	Datum	Zeichen

## FESTSTELLUNGSENTWURF

Straßenbauverwaltung: <b>FREISTAAT SACHSEN</b>		Unterlage / Blatt-Nr.: 3.2 / 2 Lageplan
Straße: B 7	Station: Bau-km 3+755 - 10+088	Bau-km 7+400 bis 10+088
PROJIS-Nr.:		Maßstab: 1 : 5000

aufgestellt: 1.0. AUG. 2018 DEGES Deutsche Einheit Fernstraßenplanungs- und -bau GmbH		Neubau B 7 Verlegung nördlich Frohburg
--	--	---