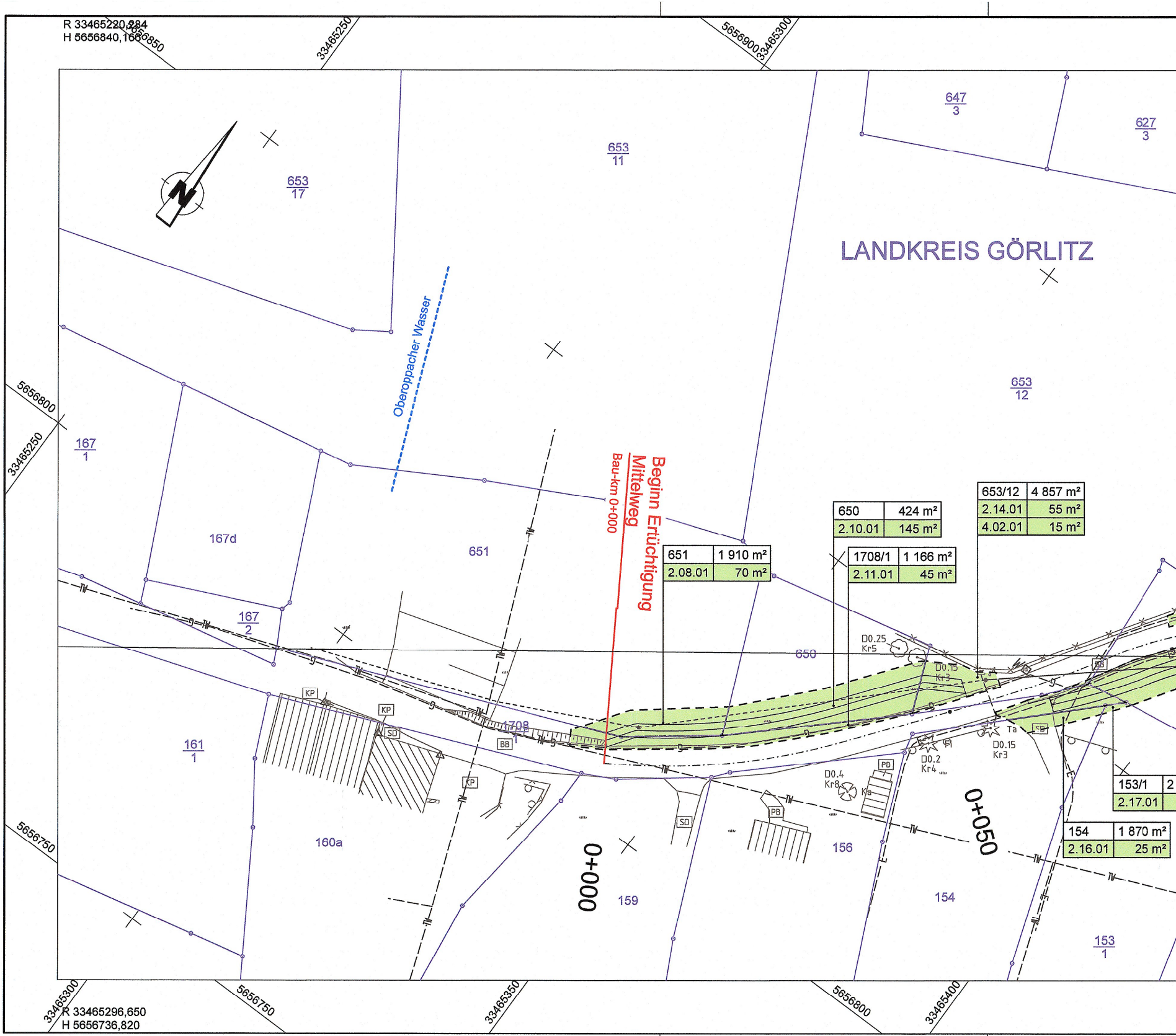
R 33465220,284
H 5656840,166
5656850
33465250
5656900
33465300
653
17
653
11
647
3
627
3
LANDKREIS GÖRLITZ
653
12
Oberoppacher Wasser
5656800
33465250
167
1
167d
651
Beginn Ertüchtigung
Mittelweg
Bau-km 0+000
650 | 424 m²
2.10.01 | 145 m²
653/12 | 4 857 m²
2.14.01 | 55 m²
4.02.01 | 15 m²
651 | 1 910 m²
2.08.01 | 70 m²
1708/1 | 1 166 m²
2.11.01 | 45 m²
167
2
650
D0.25
Kr5
D0.15
Kr3
KP
KP
SD
1708
1
BB
KP
SD
PB
PB
D0.4
Kr8
Ka
D0.2
Kr4
Fi
Ta
D0.15
Kr3
SB
BB
153/1
2.17.01
154 | 1 870 m²
2.16.01 | 25 m²
161
1
5656750
160a
0+000
159
156
0+050
154
153
1
33465300
R 33465296,650
H 5656736,820
5656750
33465350
5656800
33465400

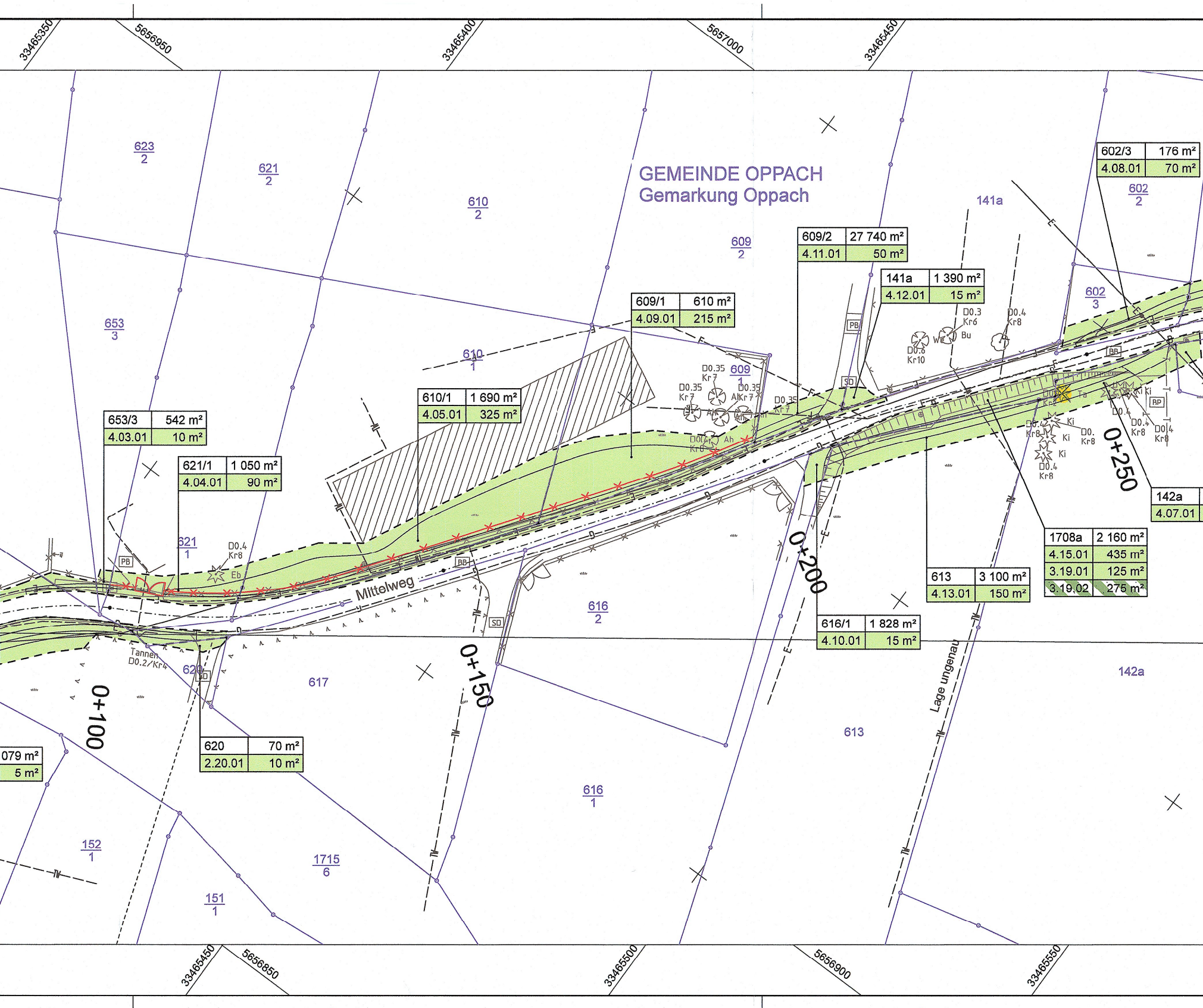
GEMEINDE OPPACH
Gemarkung Oppach
33465350
5656950
33465400
5657000
33465450
33465500
5656850
5656900
33465550
623/2
621/2
610/2
609/2
141a
602/2
602/3
653/3
610/1
609/1
621/1
616/2
616/1
617
620
613
142a
152/1
151/1
1715/6
602/3 176 m² 4.08.01 70 m²
609/2 27 740 m² 4.11.01 50 m²
141a 1 390 m² 4.12.01 15 m²
609/1 610 m² 4.09.01 215 m²
610/1 1 690 m² 4.05.01 325 m²
653/3 542 m² 4.03.01 10 m²
621/1 1 050 m² 4.04.01 90 m²
142a 4.07.01
1708a 2 160 m² 4.15.01 435 m² 3.19.01 125 m² 3.19.02 275 m²
613 3 100 m² 4.13.01 150 m²
616/1 1 828 m² 4.10.01 15 m²
620 70 m² 2.20.01 10 m²
079 m² 5 m²
Mittelweg
Lage ungenau
0+100
0+150
0+200
0+250
Tannen D0.2/Kr4
D0.4 Kr8 Eb
D0.35 Kr7
D0.35 Kr7 Ah
D0.6 Kr10
D0.3 Kr6 Bu
D0.4 Kr8
Ki
Ta
PB
SD
BB
RP
E

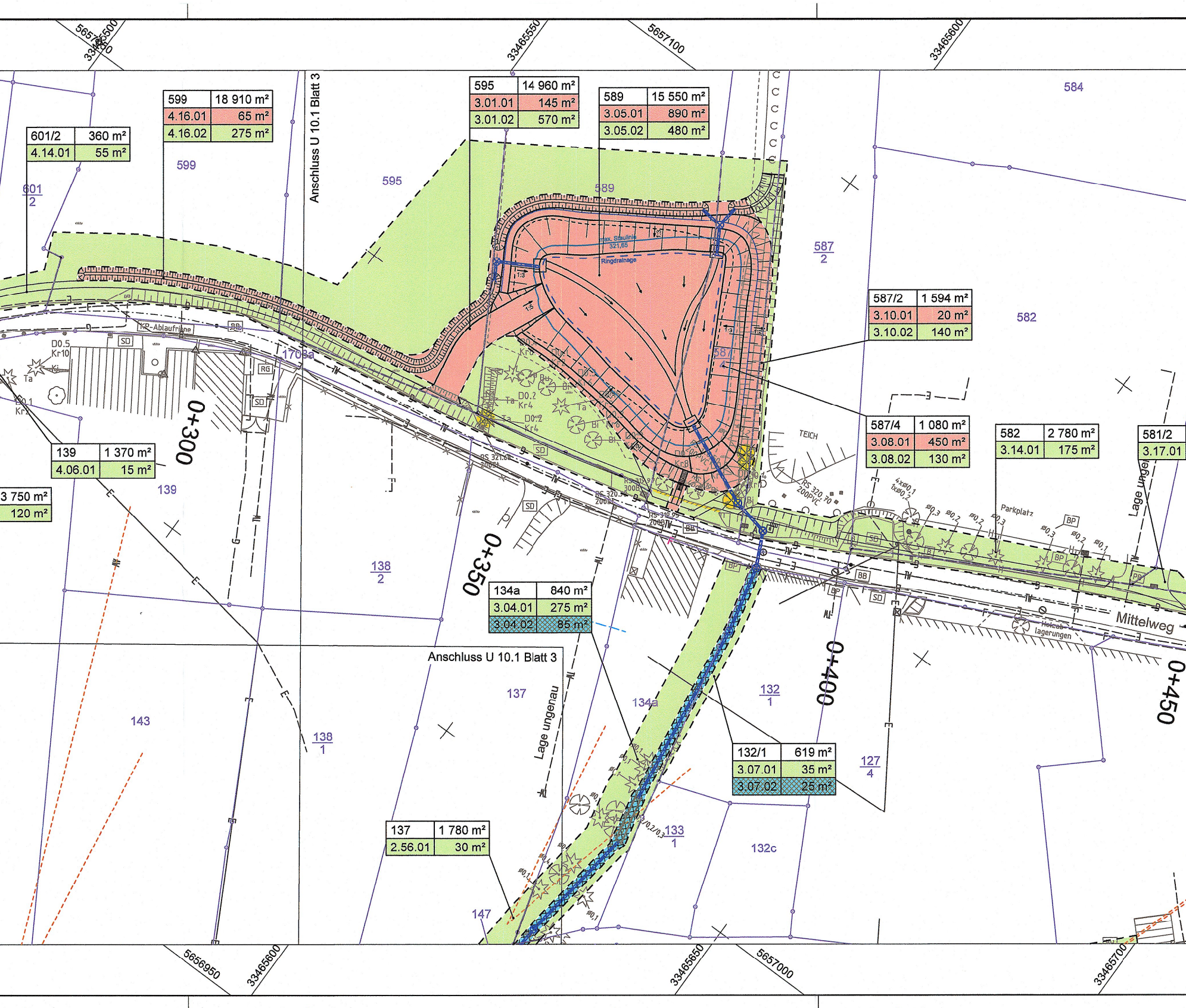

5657150
33465500
33465550
5657100
33465600
599 | 18 910 m²
4.16.01 | 65 m²
4.16.02 | 275 m²
601/2 | 360 m²
4.14.01 | 55 m²
595 | 14 960 m²
3.01.01 | 145 m²
3.01.02 | 570 m²
589 | 15 550 m²
3.05.01 | 890 m²
3.05.02 | 480 m²
587/2 | 1 594 m²
3.10.01 | 20 m²
3.10.02 | 140 m²
587/4 | 1 080 m²
3.08.01 | 450 m²
3.08.02 | 130 m²
582 | 2 780 m²
3.14.01 | 175 m²
581/2
3.17.01
139 | 1 370 m²
4.06.01 | 15 m²
3 750 m²
120 m²
134a | 840 m²
3.04.01 | 275 m²
3.04.02 | 85 m²
132/1 | 619 m²
3.07.01 | 35 m²
3.07.02 | 25 m²
137 | 1 780 m²
2.56.01 | 30 m²
Anschluss U 10.1 Blatt 3
Anschluss U 10.1 Blatt 3
584
599
595
589
601/2
587/2
582
587/4
139
138/2
138/1
137
134a
132/1
127/4
133/1
132c
143
147
170a
0+300
0+350
0+400
0+450
Max. Staulinie 321,65
Ringdrainage
KP-Ablaufrinne
TEICH
Parkplatz
Mittelweg
Holzablagerungen
Lage ungenau
Lage ungen
SD
BB
RG
BP
RS 321,68 200St
RS 319,97 300B
RS 320,5 200
RS 319,95 200B
RS 320,70 200PVC
D0.5 Kr10
Ta
Ki
0.1 Kr2
D0.2 Kr4
Bi
Bu
Kr8
1:3
1:5
5656950
33465600
33465650
5657000
33465700

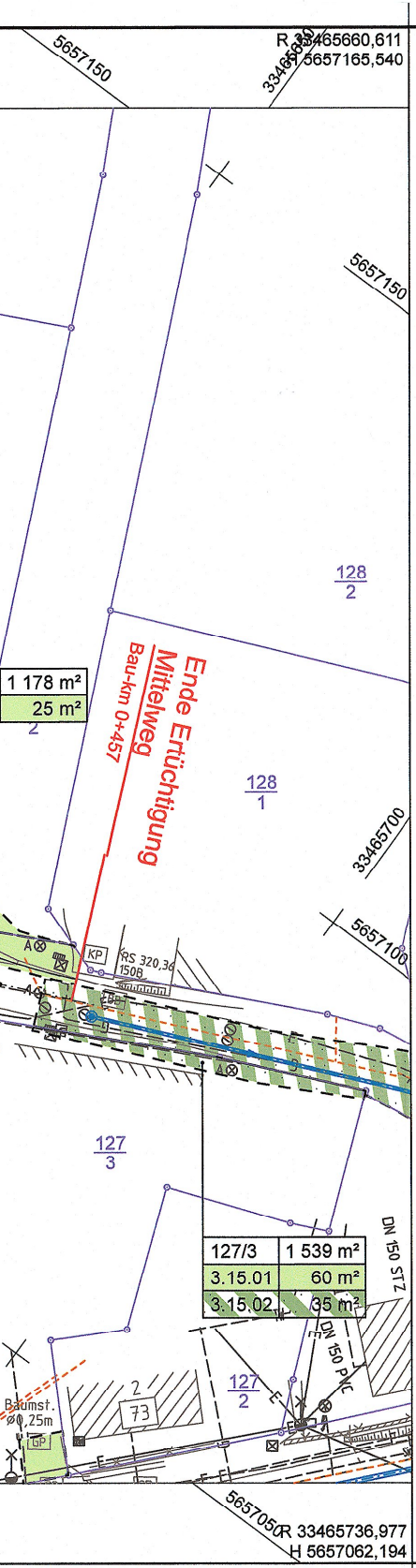
R 33465660,611
H 5657165,540
5657150
33465650
5657150
128
2
128
1
1 178 m²
25 m²
2
Ende Ertüchtigung
Mittelweg
Bau-km 0+457
33465700
5657100
KP
RS 320,36
150B
A
127
3
127/3 | 1 539 m²
3.15.01 | 60 m²
3.15.02 | 35 m²
DN 150 STZ
DN 150 PVC
127
2
2
73
Baumst.
ø0,25m
GP
E
5657050
R 33465736,977
H 5657062,194

Zeichenerklärung

Grunderwerb

▨	für den Vorhabenträger zu erwerbende Fläche
▨	für den Vorhabenträger rückständig zu erwerbende Fläche
▨	für die Gemeinde zu erwerbende Fläche
🟩	durch den Vorhabenträger vorübergehend benötigte Fläche
▨	für den LBP dauernd zu belastende Fläche
▨	für die Gemeinde dauernd zu belastende Fläche
▨	für den AZV dauernd zu belastende Fläche
▨	für den AZV vorübergehend benötigte Fläche
3 | 14/2 | 4 248 m²	Flur / Flurstück / Größe des Flurstückes
2.34.1 | 345 m²	lfd. Nr. im Grunderwerbsverzeichnis / Größe der Teilfläche 2 Nr. des Grunderwerbsplanes 34 lfd. Nr. des betroffenen Flurstückes 1 Teilfläche eines Flurstückes
— · — · —	Gemarkungsgrenze
———	Flurstücksgrenze
116/12	Flurstücksnummer

Weiterführende Zeichenerklärungen sind den Legenden der Unterlagen 5 und 16.1 zu entnehmen

Darstellung Kataster auf Grundlage ALKIS-Daten Staatsbetrieb Geobasisinformation und Vermessung Sachsen 2017
Genehmigungsnummer: ALK 17.37.000827

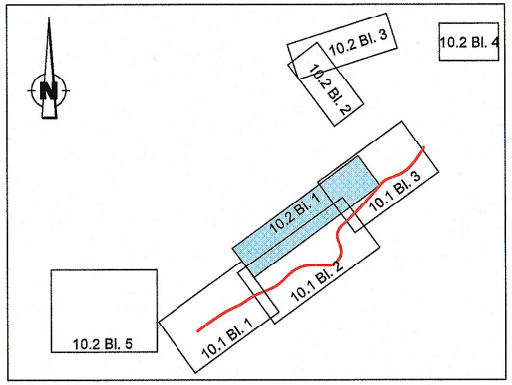
N
10.2 Bl. 3
10.2 Bl. 4
10.2 Bl. 2
10.2 Bl. 1
10.1 Bl. 3
10.1 Bl. 2
10.1 Bl. 1
10.2 Bl. 5

Grundplan hergestellt: *Ingenieurgesellschaft* EXNER&SCHRAMM mbH

Anlage	3.1	
Blatt-Nr.	1	
Reg. - Nr.		
Lagesystem	ETRS89_UTM33	
Höhensystem	DHHN92	
gemessen	*11/17*	*Str/Dom*
gezeichnet	*11/17*	*Schubert*
geprüft	*12/107*	*Schädlich*

Grundplan - Grundriss mit Höhe

Kreis : Görlitz
Gemarkung : Oppach
Straße : Umleitungsstreckenausbau
Station d.SDB :
von :
bis :

Ergänzungen:

Datum	Name

INGENIEURBÜRO
K. LANGENBACH DRESDEN GmbH
BERATENDE INGENIEURE VBI
Verkehr - Wasserbau - Umwelt - Ingenieurbau - Freianlagen
01309 Dresden, Alemannenstraße 15a
TEL: 0351/31541-0 FAX: 0351/3154166 E-Mail: info.dd@langenbach.de
in Kooperation mit: Dipl.-Ing. K. Langenbach GmbH, In der Au 11, 72488 Sigmaringen, Tel.: 07571/7445-0

	Datum	Zeichen
bearb.:	06/2019	Grießbach
gez.:	06/2019	Hörnig
gepr.:	19.06.2019	Sperling

Projekt-Nr.: S0152OPP

Freistaat Sachsen
Landesamt für Straßenbau und Verkehr
Niederlassung Bautzen
Käthe-Kollwitz-Straße 19
02625 Bautzen
Tel.: 03591 / 684-0
Fax: 03591/ 684-1119
Email: Poststelle.NL-Bautzen
@lasuv.sachsen.de

	Datum	Zeichen
bearbeitet:		.... Kloth
geprüft:		.... Mroß

Maßnahmenummer: 1.21-3942 | 1209 I 1

Nr.	Art der Änderung	Datum	Zeichen

FESTSTELLUNGSENTWURF

LANDESAMT
FÜR STRASSENBAU
UND VERKEHR
Freistaat
SACHSEN

Straße: S 152 VNK: 4953 020 Station: 4,058 NNK: 4953 020 Station: 3,066
PROJIS-Nr.: 000 827

Unterlage / Blatt-Nr.: 10.2 / 1

Grunderwerbsplan
Umleitungsstrecke Mittelweg

Maßstab: 1:500

S 152
Fahrbahnerneuerung in Oppach,
einschließlich Anbau Gehweg

aufgestellt:
Landesamt für Straßenbau
und Verkehr, NL Bautzen

Andreas Biesold
Niederlassungsleiter

Bautzen, den 19. 06. 19

C8.4/S0152OPP 504_LP3_Grunderwerb.PLT
150,5 cm x 29,7 cm = 0,447 m²
CARD/1