











# Legende

## Habitateignung

-  geeigneter Lebensraum
-  suboptimaler Lebensraum / Wanderkorridor
-  wahrscheinlicher Lebensraum
-  nicht geeignet
-  aktuell nicht geeignet

## Sonstiges

-  Baufeldgrenze
-  Nr. der Untersuchungsfläche
-  Ausweichlebensraum mit Nr.

AUFTRAGNEHMER:			<div>AG Naturschutzzinstitut Region Dresden e.V. Weixdorfer Straße 15 01129 Dresden</div>		
AUFTRAGGEBER:			<div><div></div><div>PlanT Planungsgruppe Landschaft und Umwelt Wichernstraße 1b 01445 Radebeul</div></div>		
PROJEKT: <b>S 84 Neubau Niederwartha-Meißen BA 3/BA 2.2 Faunistische Erfassungen - Reptilien -</b>					
geprüft	24.11.2020	Schimkat	<div>Planinhalt: <b>Habitateignung Untersuchungsflächen 3, 4, 5, AL 3 und AL 4</b></div>		
bearbeitet	24.11.2020	Stolzenburg			
gezeichnet	24.11.2020	Scholz			
Grundlage: DOP, DTK10 (Staatsbetrieb Geobasisinformation und Vermessung Sachsen (GeoSN))			<div>Maßstab: 1 : 2.000</div> <div><div><div>0</div><div>12.5</div><div>25</div><div>50</div></div><div>Meter</div></div> <div><div>N</div><div></div></div>		
Karten-Nr: <b>3.3</b>					