





Legende

-  Höhlenbäume
-  Flächen mit totholzreichen Höhlenbäumen

Sonstiges

-  Grenze Untersuchungsgebiet
-  Baufeldgrenze

AUFTRAGNEHMER:



AG Naturschutzzentrum  
Region Dresden e.V.  
Weixdorfer Straße 15  
01129 Dresden

AUFTRAGGEBER:



PlanT  
Planungsgruppe Landschaft und Umwelt  
Weixdorfer Straße 1b  
01445 Radebeul

PROJEKT:

S 84 Neubau Niederwartha - Meißen

BA 3/BA 2.2

Faunistische Erfassungen

- Avifauna -

geprüft	30.10.2020	Schimkat	Planinhalt: <div><div>Baumhöhlen</div><div>und -spalten</div></div>
bearbeitet	30.10.2020	Schimkat	
gezeichnet	30.10.2020	Scholz	
Grundlage: DOP, DTK10 (Staatsbetrieb Geobasisinformation und Vermessung Sachsen (GeoSN))			Maßstab: 1 : 10.000
Karten-Nr: 13			

050100200Meter

