



Legende


Revierzentren 2020

- Nachtigall
- Sumpfrohrsänger

Sonstiges


- Grenze Untersuchungsgebiet
- Baufeldgrenze

AUFTRAGNEHMER:



AG Naturschutzzentrum
Region Dresden e.V.
Weixdorfer Straße 15
01129 Dresden


AUFTRAGGEBER:



PlanT
Planungsgruppe Landschaft und Umwelt
Wichernstraße 1b
01445 Radebeul

PROJEKT:

**S 84 Neubau Niederwartha - Meißen
BA 3/BA 2.2
Faunistische Erfassungen
- Avifauna -**

geprüft	30.10.2020	Schimkat	Planinhalt: Revierzentren Halboffenlandarten Nachtigall, Sumpf- und Teichrohrsänger - Ostteil
bearbeitet	30.10.2020	Schimkat	
gezeichnet	30.10.2020	Scholz	
Grundlage: DOP, DTK10 (Staatsbetrieb Geobasisinformation und Vermessung Sachsen (GeoSN))			Maßstab: 1 : 11.000
Karten-Nr: 6.2			<div><div>0 50 100 200 Meter</div><div>N </div></div>