19. März 2021 - 17:22 C:\Daten\Projekte\D_DEGES_S84n_VKE325.2_Lph3_4_Feststellungsentw_ueberarb\Teil_C_UL_16_Sonstige_Plaene\Teil_C_UL_16_04_Bauablaufplan_Verkehrsfuehrung\16_4_001_S84_BA3_Bauablaufplan.dwg

## Bauphasen/Verkehrsführung

### 1. Bauphase

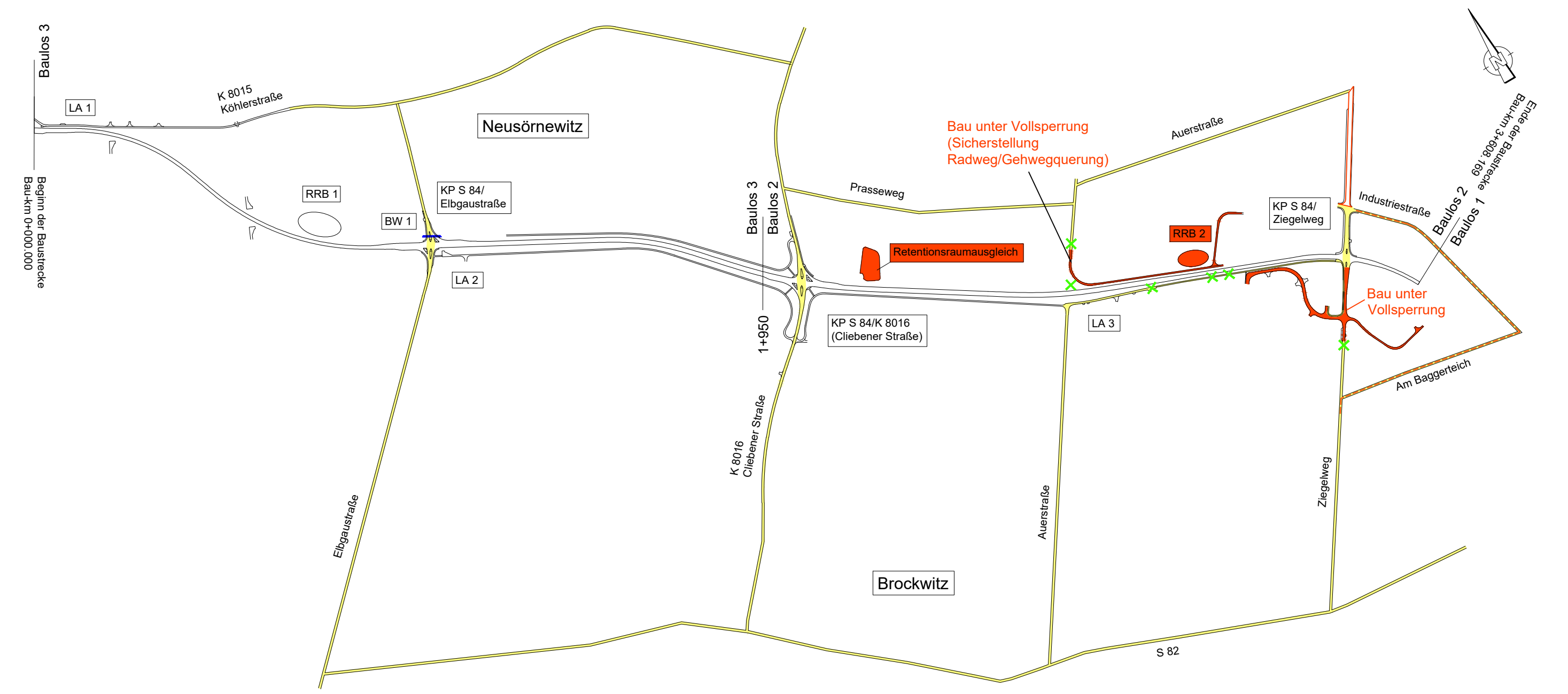


### 2. Bauphase

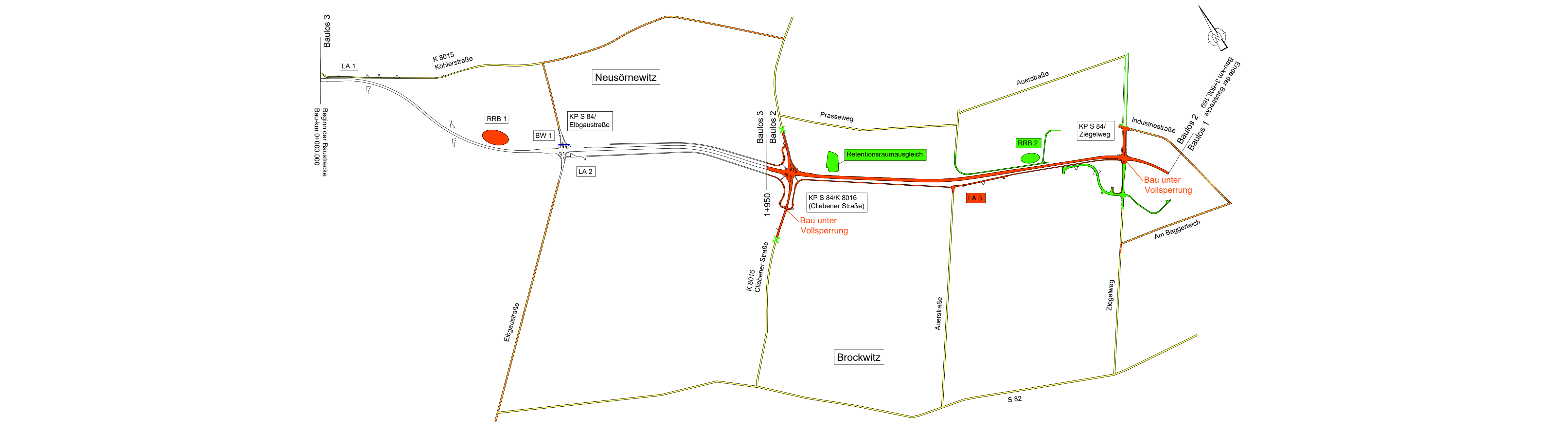


### 3. Bauphase

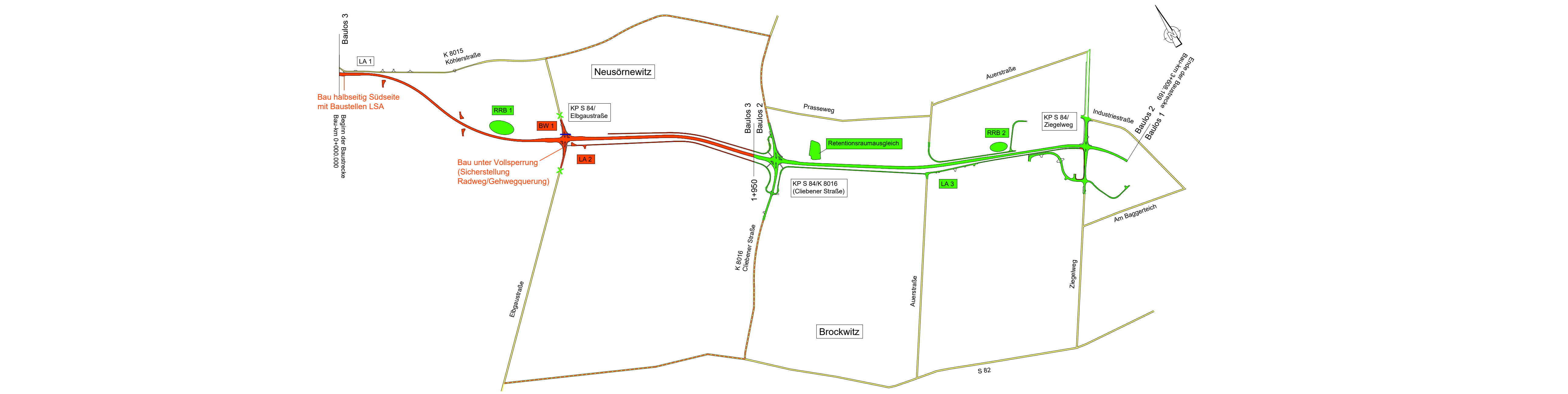


### 4. Bauphase

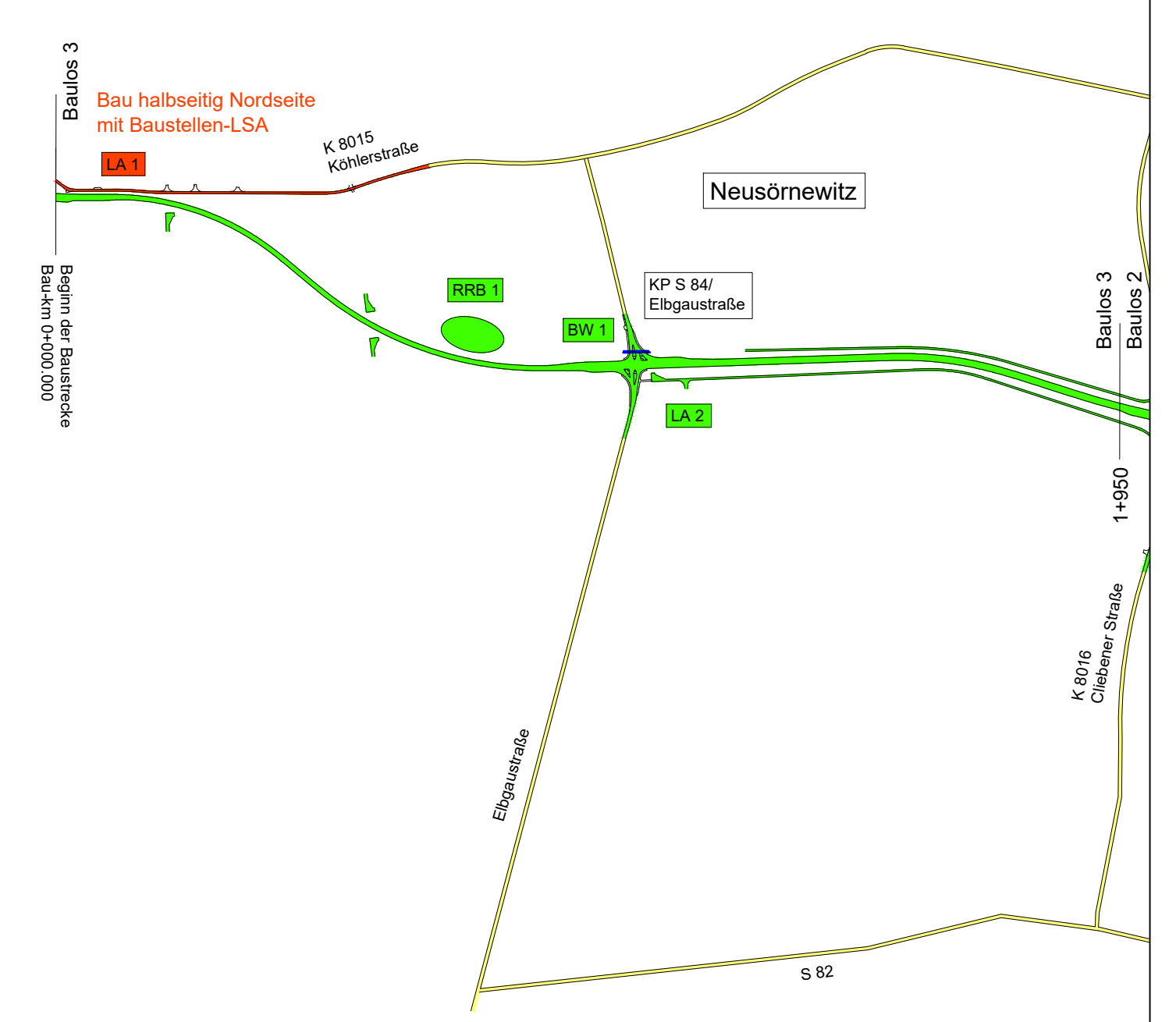


## Bauzeit

1. Monat | 2. Monat | 3. Monat | 4. Monat | 5. Monat | 6. Monat | 7. Monat | 8. Monat | 9. Monat | 10. Monat | 11. Monat | 12. Monat | 13. Monat | 14. Monat | 15. Monat | 16. Monat | 17. Monat | 18. Monat | 19. Monat | 20. Monat | 21. Monat | 22. Monat | 23. Monat | 24. Monat | 25. Monat | 26. Monat | 27. Monat | 28. Monat | 29. Monat | 30. Monat | 31. Monat | 32. Monat | 33. Monat | 34. Monat | 35. Monat | 36. Monat | 37. Monat | 38. Monat | 39. Monat

## durchzuführende Leistungen

### Baulos 2 - S 84 vom KP S 84/K 8016 (Cliebenerstraße) bis KP S 84/Ziegelweg

- Untersuchungen zur archäologischen Voruntersuchung, Kampfmittelbeseitigung und Baumfällung/Rodungen
- Abbruch Lagerhalle Herlac und Teilabbrüche ehemalige Straßenmeisterei und Starker Sachse (Lagerflächen)
- Erd- und Oberbauarbeiten Ziegelweg südlich S 84, neue Zufahrt Rail One inkl. Ersatzparkplatz, Zufahrt Firma Lauber, Zufahrt (Verbindungsweg) Firma Kirsch von Auerstraße aus, Erneuerung/Verbreiterung Geh-/Radwege links und rechts Ziegelweg zwischen Industriestraße und Einmündung Auerstraße
- **Verkehrsführung**
  Vollsperrung Teilbereich Ziegelweg, Umleitung über Industriestraße und Am Baggerteich, Sicherstellung Radverkehrsquerung entlang Auerstraße, Teilunterbrechung Mühlenweg zum Bau RRB 2
- RRB 2 und Retentionsraumausgleichsabtrag
- baubegleitende Leitungsverlegungen und Leitungssicherungen im Bereich Ziegelweg und Zufahrt Rail One (Straßenbeleuchtung (TWC), Elt-Leitungen (ENS), Telekomleitungen, Gas (ENS), Trinkwasser (WAB) und Abwasser (WAB))
- Hochbau für Ersatzneubau neues Pförtnerhäuschen Rail One inkl. Ausstattung
- Fachlos Ausstattung bestehend aus endgültiger Markierung, Beschilderung für Ziegelweg und Zufahrt Rail One
- vorgezogene Leitungsverlegungen im Bereich KP S 84/K 8016 (Cliebener Straße) bis Auerstraße: betrifft Gas (ONTRAS) mit KSR (GasLine), Bewässerungsleitung, kreuzende Freileitungen (ENS)
- Erd- und Oberbauarbeiten KP S 84/K 8016 (Cliebener Str.) mit Lichtsignalanlage inkl. Wirtschaftsweganschlüsse und Geh-/Radwegquerungen
- **Verkehrsführung**
  Vollsperrung K 8016 (Cliebener Str.), Umleitung über S 82, Elbgaustraße und Köhlerstraße
- Erd- und Oberbauarbeiten S 84 inkl. Wirtschaftswege, Mühlenweg und KP S 84/Ziegelweg, Ziegelweg nördlich S 84, Geh-/Radweg
- **Verkehrsführung**
  Vollsperrung Mühlenweg und Ziegelweg nördlich S 84, Umleitung über Industriestraße und Am Baggerteich, Umleitung Radverkehr von Auerstraße über S 82, Ziegelweg, Am Baggerteich und Industriestraße
- umfangreiche, baubegleitende Leitungsverlegungen und Leitungssicherungen (Straßenbeleuchtung (TWC), Elt-Leitungen (ENS), Fernmeldeleitungen (Telekom und COLT), Gas (ENS), Trinkwasser (WVBR und WAB) und Abwasser (AZV und WAB))
- Lärmschutzwand Nr. 3 (Mühlenhügel)
- Fachlos Ausstattung bestehend aus endgültiger Markierung, Beschilderung und Schutz- und Leiteinrichtungen für S 84, Knotenpunkte, Mühlenweg und Ziegelweg
- trassenbegleitende ( im Bereich Baulos 2) und externe Ausgleichs- und Ersatzmaßnahmen

### Baulos 3 - S 84 von Köhlerstraße bis zum KP S 84/K 8016 (Cliebener Straße)

- Untersuchungen zur archäologischen Voruntersuchung, Kampfmittelbeseitigung und Baumfällung/Rodungen
- vorgezogene Leitungsverlegungen im Bereich KP S 84/Elbgaustraße bis KP S 84/K 8016 (Cliebener Str.) und Vorflutleitung RRB 1: betrifft Gas (ONTRAS) mit KSR (GasLine), Trinkwasser (WVBR), Bewässerungsleitung, kreuzende Freileitungen (ENS)
- RRB 2 inkl.Vorflutleitung
- Bauwerk Nr. 1 (kombinierter Amphibien- und Wasserduchlass im Zuge der Elbgaustraße über den Langer Graben)
- Grabenverlegung Langer Graben
- Erd- und Oberbauarbeiten S 84 inkl. Wirtschaftswege und KP S 84/Elbgaustraße, Amphibienleiteinrichtungen und Amphibiendurchlass
- **Verkehrsführung**
  Vollsperrung Elbgaustraße, Umleitung über S 82, K 8016 (Cliebener Str.) und Köhlerstraße, Geh-/Radverkehrsquerung im Zuge Elbgaustraße bauzeitlich gewährleisten mittels Provisorium
- Erd- und Oberbauarbeiten, halbseitige Bauweise (Südseite) im Übergangsbereich Köhlerstraße zur S 84
- **Verkehrsführung**
  halbseitige Verkehrsführung mit Baustellen-LSA, Verkehr auf Köhlerstraße
- Erd- und Oberbauarbeiten, halbseitige Bauweise (Nordseite) im Übergangsbereich Köhlerstraße zur S 84, Rückbau Köhlerstraße zum Verbindungsweg
- **Verkehrsführung**
  halbseitige Verkehrsführung mit Baustellen-LSA, Verkehr auf fertiger S 84
- umfangreiche, baubegleitende Leitungsverlegungen und Leitungssicherungen (Straßenbeleuchtung (TWC), Elt-Leitungen (ENS), Fernmeldeleitungen (Telekom und COLT), Gas (GASCAD, ONTRAS und ENS) mit KSR (GasLine), Trinkwasser (WVBR und WAB) und Abwasser (AZV und WAB))
- baubegleitende Leitungsverlegungen und Leitungssicherungen (Elt-Leitungen (ENS), Telekomleitungen, Trinkwasser (WAB) und Abwasser (AZV und WAB))
- Lärmschutzwand Nr. 2 (Elbgausiedlung)
- Lärmschutzwand Nr. 1 (Köhlerstraße)
- Fachlos Ausstattung bestehend aus endgültiger Markierung, Beschilderung und Schutz- und Leiteinrichtungen für S 84, Knotenpunkt S 84/Elbgaustraße
- Fachlos Ausstattung bestehend aus endgültiger Markierung, Beschilderung und Schutz- und Leiteinrichtungen für Übergangsbereich
- trassenbegleitende (im Bereich Baulos 3) und externe Ausgleichs- und Ersatzmaßnahmen

## Zeichenerklärung :

| | |
|---|---|
| [Farbfeld] | Verkehr auf fertiger Straße |
| [Farbfeld] | Verkehr auf nicht fertiggestellter Straße bzw. bestehenden Straßen |
| [Farbfeld] | Umleitung für bestehenden Straßen |
| [Farbfeld] | Bau |
| [Farbfeld] | Provisorium mit Verkehr |
| [Farbfeld] | Rückbau |
| [Farbfeld] | Straße gesperrt |
| beschriebene Leistung | Bauvorbereitende Leistungen |
| beschriebene Leistung | Leistungen Medienträger |
| beschriebene Leistung | Bestandteil (Erd- und Oberbau) |
| beschriebene Leistung | Bestandteil (Ingenieurbauwerke) |
| beschriebene Leistung | Bestandteil Fachlose Markierung, Beschilderung, Schutz- und Leiteinrichtungen |
| beschriebene Leistung | Bestandteil Ausgleichs- und Ersatzmaßnahmen |

Bemerkung:
Der Bauablaufplan ist unter Voraussetzung erforderlicher Planungsabläufe und Jahreszeiten (Winterbau) erstellt wurden. Die vorläufigen terminlichen Zwänge der Leistungsträger wurden soweit bekannt berücksichtigt bzw. abgeschätzt. Eine Konkretisierung des Bauablaufplanes wird im Zuge der weiteren Planung/Bauausführung/Leitungskoordinierung erforderlich.

Baulos 1 entspricht dem Bauabschnitt 2.2 (10+000,000 bis 12+605,922)

Baulos 2 entspricht dem Bauabschnitt 3 vom KP S 84/K 8016 (Cliebener Straße) bei KP S 84/Ziegelweg (Bauende BA 3) (1+950,000 bis 3+608,169)

Baulos 3 entspricht dem Bauabschnitt 3 vom Baubeginn bis vor dem KP S 84/K 8016 (Cliebener Straße) (0+000,000 bis 1+950,000)


Entwurfsbearbeitung:
A|PLUS|S
Schaufußstraße 19, 01277 Dresden
Tel: 0351-31213-30
Fax: 0351-31213-32
E-Mail: info@apluss.de
Dresden, den 10.02.2021


| | | |
|---|---|---|
| Bearbeitet: | 02/2021 | Schönfeld |
| Gezeichnet: | 02/2021 | Fleischer |
| Geprüft: | 02/2021 | Wölk |
| Projekt-Nr. : | 07.14/009-1 | |


DEGES
Deutsche Einheit Fernstraßenplanungs- und -bau GmbH
Zimmerstraße 54
10117 Berlin
Tel: (030) 202 43 - 0
Fax: (030) 202 43 - 291
www.deges.de


| | Datum | Zeichen |
|---|---|---|
| Bearbeitet: | 18.02.2021 | Hahn |
| Geprüft: | 18.02.2021 | Breinig |
| VKE | 325.1 / 325.2 | |

| Nr. | Art der Änderung | Datum | Zeichen |
|---|---|---|---|
| | | | |

# FESTSTELLUNGSENTWURF

FREISTAAT SACHSEN
S 84 Neubau Niederwartha - Meißen

Unterlage / Blatt-Nr.: 16.4 / 1
Bauablaufplan
Baulos 2 und 3 (BA 3 VKE 325.2)

Maßstab: -

## S 84

Neubau Niederwartha - Meißen
BA 3 (0+000 bis 3+608,169)
BA 2.2 (10+000 bis 12+605,922)

Aufgestellt: DEGES Deutsche Einheit Fernstraßenplanungs- und -bau GmbH Zimmerstraße 54 10117 Berlin

gez. i. A. Breinig

Berlin, den 18.02.2021