BW DL 1 "Langer Graben"
kombinierter Amphibien- und Wasserdurchlass (Langer Graben)
im Zuge der Elbgaustraße
Bau-km 0+152,525

KrW = 92.47 gon	LW = 1.75 m
BzG = 39.84 m	LH = 1.50 m
MLC	50/50 - 100
zivile Lasten	LM 1
Bauart	Stahlbeton

Verlegung Langer Graben
auf Grund der neue S 84 und des neuen
KP S 84/Elbgaustraße

regelmäßige Grabenregulierung vorh. Langer Graben im Zuge der Gewässerwartung und -unterhaltung

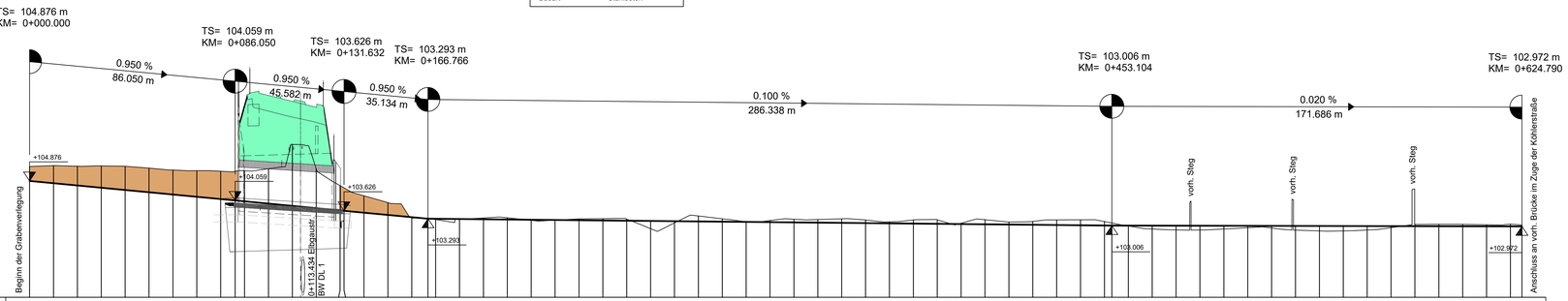

M = 1:1000/100
DHHN92 100.000

STATION	GRABENSOHLE	BESTANDSGELAENDE
0.000	104.876	105.462
10.000	104.781	105.521
20.000	104.686	105.484
30.000	104.591	105.509
40.000	104.496	105.491
50.000	104.401	105.414
60.000	104.307	105.335
70.000	104.212	105.307
80.000	104.117	105.295
86.050	104.059	105.290
90.000	104.022	105.303
100.000	103.927	105.388
110.000	103.832	106.409
120.000	103.737	105.383
130.000	103.642	104.662
131.632	103.626	104.589
140.000	103.547	104.255
150.000	103.452	103.968
160.000	103.357	103.329
166.766	103.293	103.310
170.000	103.261	103.331
180.000	103.279	103.277
190.000	103.269	103.326
200.000	103.259	103.333
210.000	103.249	103.226
220.000	103.239	103.234
230.000	103.229	103.285
240.000	103.219	103.296
250.000	103.209	103.279
260.000	103.199	102.878
270.000	103.189	103.120
280.000	103.179	103.409
290.000	103.169	103.292
300.000	103.159	103.166
310.000	103.149	103.217
320.000	103.139	103.274
330.000	103.129	103.260
340.000	103.119	103.292
350.000	103.109	103.240
360.000	103.099	103.165
370.000	103.089	103.244
380.000	103.079	103.250
386.000	103.069	103.106
400.000	103.059	103.251
410.000	103.049	103.156
420.000	103.039	103.180
430.000	103.029	103.245
440.000	103.019	103.250
450.000	103.009	103.175
453.104	103.006	103.115
460.000	103.005	102.989
470.000	103.003	102.883
480.000	103.001	102.826
490.000	102.999	102.820
500.000	102.997	102.883
510.000	102.995	102.917
520.000	102.993	102.905
530.000	102.991	102.816
540.000	102.989	102.762
550.000	102.987	102.794
560.000	102.985	102.820
570.000	102.983	102.919
580.000	102.981	103.053
590.000	102.979	103.061
600.000	102.977	103.059
610.000	102.975	103.043
620.000	102.973	103.067
624.790	102.972	103.030

0+000 0+050 0+100 0+150 0+200 0+250 0+300 0+350 0+400 0+450 0+500 0+550 0+600

Querschnitt Verlegung Langer Graben M 1 : 50

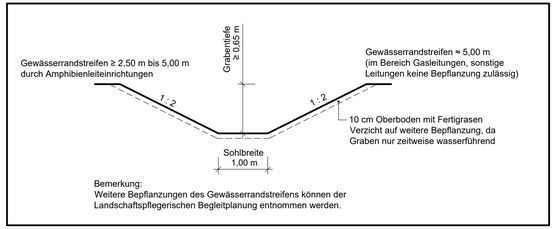

vorhandener Querschnitt Langer Graben M 1 : 50

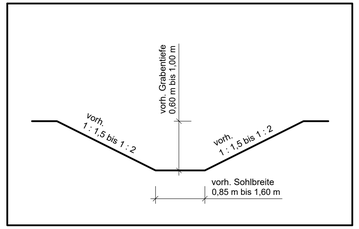

Zeichenerklärung

km 0+601,335 — Bau-km
TS = 415,868 m — Tangentenschnittpunkt

-2,0% / 432,50 m — 1,821% / 789,22 m — Längsneigung und Abstand zum nächsten Neigungsbrechpunkt

Einschnitt

Entwurfsbearbeitung:			
A|PLUS|S — Schaufußstraße 19, 01277 Dresden, Tel: 0351-31213-30, Fax: 0351-31213-32, E-Mail: info@apluss.de	Bearbeitet:	02/2021	Schönfeld
	Gezeichnet:	02/2021	Fleischer
Dresden, den 10.02.2021	Geprüft:	02/2021	Wolk
	Projekt-Nr.:	07.14/009-1	

DEGES — Deutsche Einheit Fernstraßenplanungs- und -bau GmbH, Zimmerstraße 54, 10117 Berlin, Tel: (030) 202 43 - 0, Fax: (030) 202 43 - 291, www.deges.de		Datum	Zeichen
	Bearbeitet:	18.02.2021	Hahn
	Geprüft:	18.02.2021	Roth
	VKE	325.1 / 325.2	

Nr.	Art der Änderung	Datum	Zeichen

FESTSTELLUNGSENTWURF

FREISTAAT SACHSEN
S 84 Neubau Niederwartha - Meißen

Unterlage / Blatt-Nr.: 8.4 / 1
Längs- und Querschnitt
Langer Graben
Maßstab: 1 : 1.000/100; 1 : 50

S 84
Neubau Niederwartha - Meißen
BA 3 (0+000 bis 3+608,169)
BA 2.2 (10+000 bis 12+605,922)

Aufgestellt: DEGES — Deutsche Einheit Fernstraßenplanungs- und -bau GmbH, Zimmerstraße 54 10117 Berlin
gez. i. A. Breinig
Berlin, den 18.02.2021

18.03.2021, 03:32 C:\Dokuments\Projekte\D_DEGES_S84n_Ue1325-2_Lph3_4_Feststellungsentw_ueberwirt\Ue_B_UL_08_Entwässerungsmaßnahmen\Ue_B_UL_08_04 Langer_Graben\08_4_001_S84_BA3_L_05.dwg