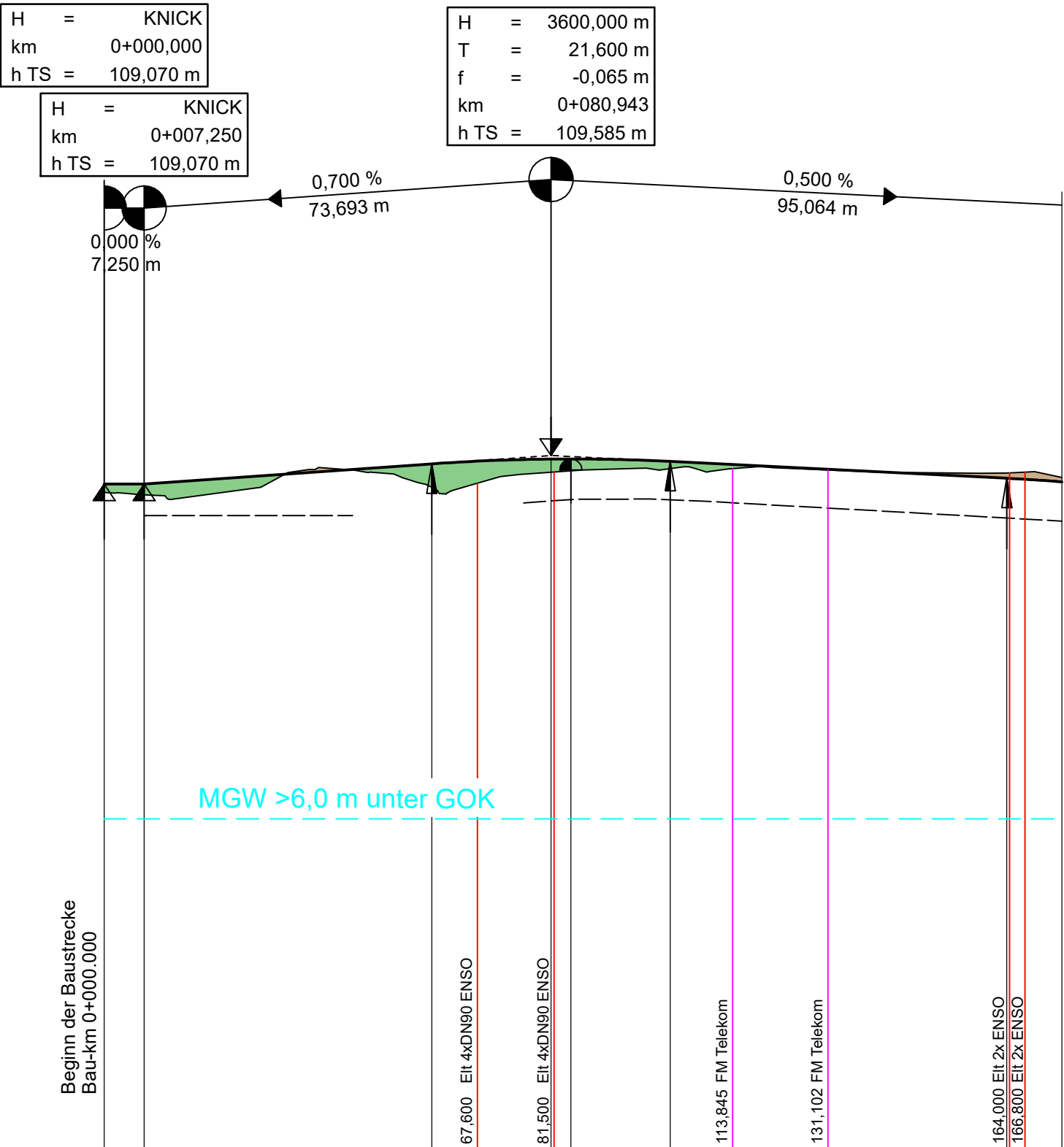


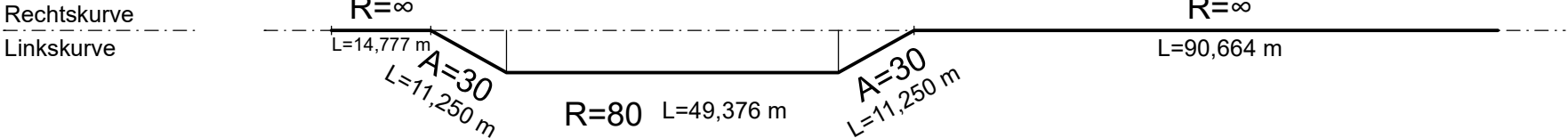
Entwässerungsabschnitt 10.9
Bau-km 0+007,25 - 0+173,50




Gradientenhöhe	109,07	109,07	109,16	109,30	109,43	109,44	109,52	109,52	109,52	109,49	109,48	109,39	109,29	109,19	109,17
Station Gradiente	0,00	7,25	20,00	40,00	59,34	60,00	80,00	80,94	84,54	100,00	102,54	120,00	140,00	160,00	163,51
Geländehöhe	108,92		108,90	109,36	108,97		109,28			109,33		109,38	109,29	109,26	
Station Gelände	0,00		20,00	40,00	60,00		80,00			100,00		120,00	140,00	160,00	

0+000 0+100

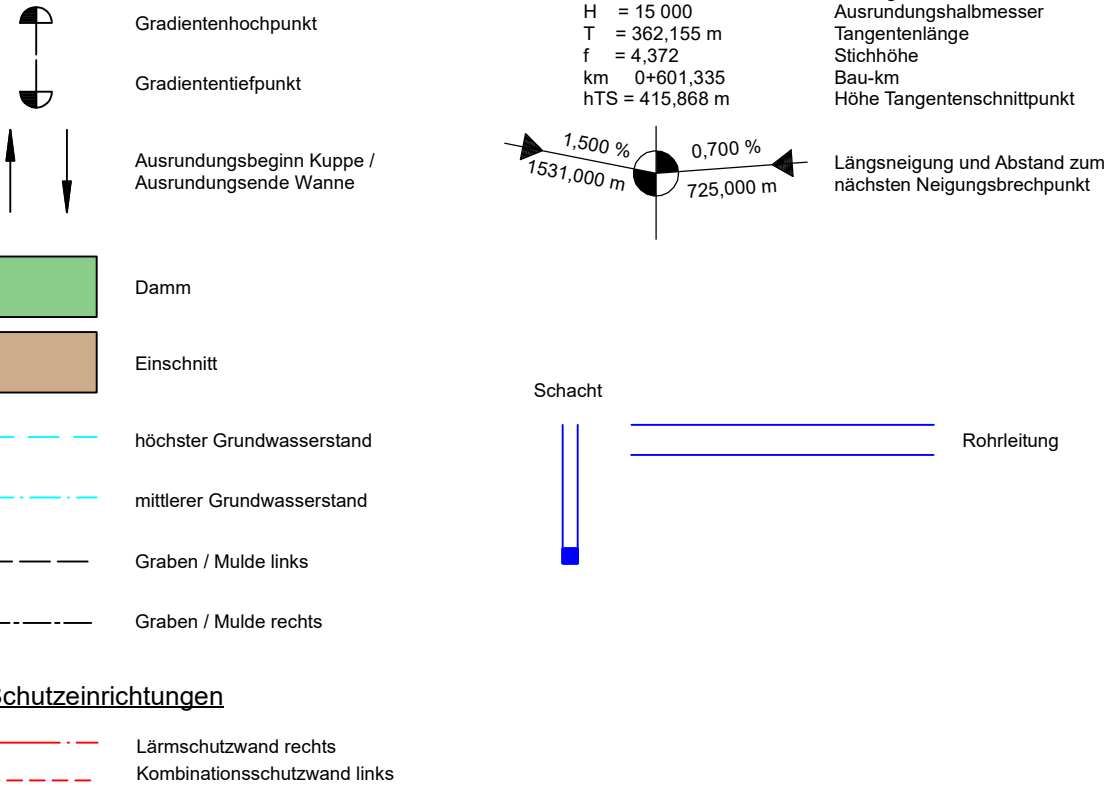
Krümmung
Maßstab 50/R [cm]



Querneigung
Maßstab: 5,00 % / cm [cm]



Zeichenerklärung




6

EIBS Entwurfs- und Ingenieurbüro Straßenwesen GmbH Bernhardstraße 92, 01187 Dresden, Tel: 0351 / 4661-0 Fax: (0351) 4661-3000 Dresden, den 10.02.2021	Bearbeitet:	02/2021	Nietzschmann
	Gezeichnet:	02/2021	Golubev
	Geprüft:	02/2021	Schmidt
	Projekt-Nr.:	27.8824/01	

DEGES Deutsche Einheit Fernstraßenplanungs- und -bau GmbH Zimmerstraße 54 10117 Berlin Tel. : (030) 202 43 - 0 Fax (030) 202 43 - 291 www.deges.de	Bearbeitet:	18.02.2021	gez. Hahn
	Geprüft:	18.02.2021	gez. Schaefer
	VKE	325.1	

Nr.	Art der Änderung	Datum	Zeichen

FESTSTELLUNGSENTWURF

 S 84 / Niederwartha - Meißen	Unterlage / Blatt-Nr.: 6.2 / 6 Höhenplan Nach der Schiffsmühle/ Verbindungsstraße
	Maßstab: 1:1000 / 100
S 84 Neubau Niederwartha - Meißen BA 3 (0+000 bis 3+608,169) BA 2.2 (10+000 bis 12+605,922)	
Aufgestellt: DEGES Deutsche Einheit Fernstraßenplanungs- und -bau GmbH Zimmerstraße 54 10117 Berlin	
Berlin, den 18.02.2021 gez.i.A. Breinig	