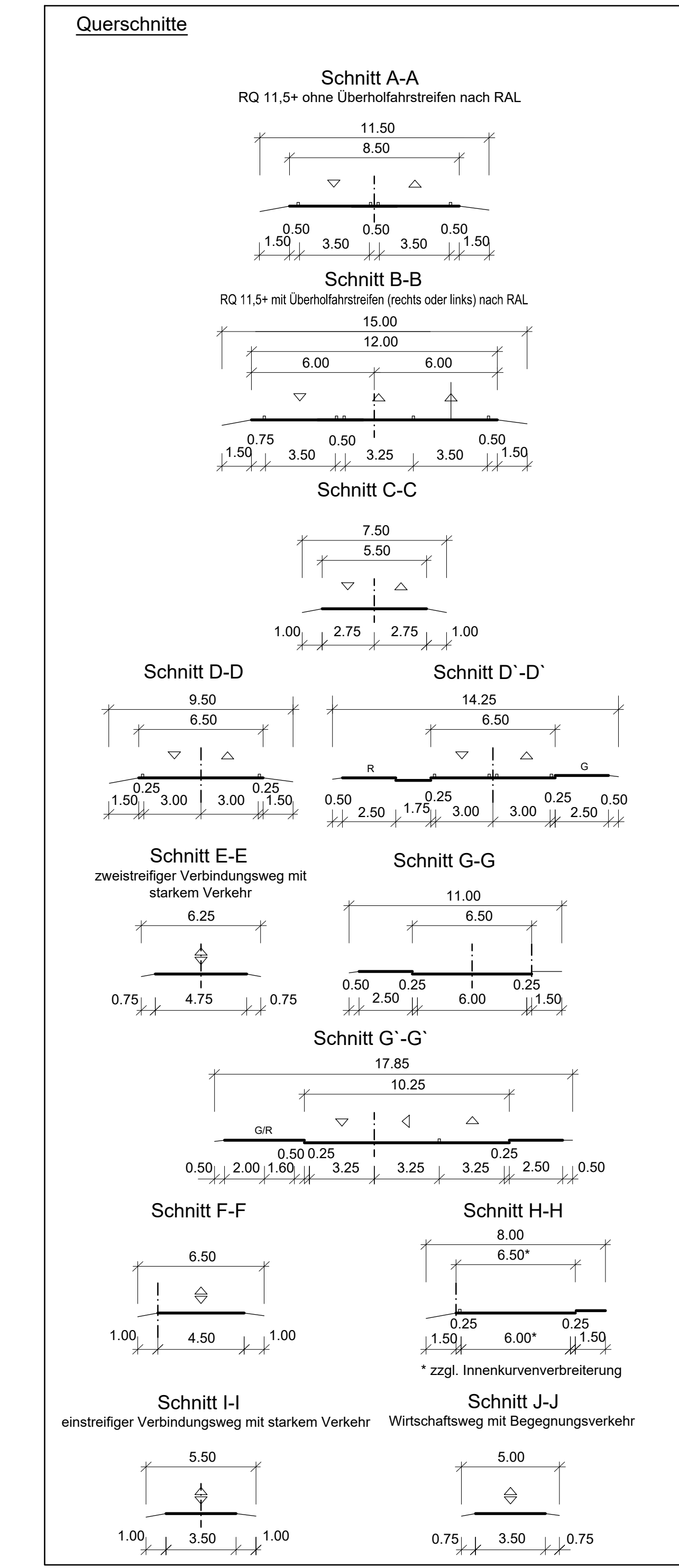


[illegible][illegible][illegible]

	1	2	3	4	5	6	7
Grundplan hergestellt: O&E Vermessungstechnik GmbH & Co.KG					Ergebnissen:		
Grundplan					25.11.2014 Krotsch		
Blatt-Nr.					20.02.2021 Krotsch		
Reg.-Nr.	83115300	Kreis	Meißen				
Legungstyp	N 7 / 81	Gemarkungen	Görsch, Görschitz, Giesben und Störwände				
Werkzeug	DME602	Stöße	± 84 – Maßbo. Niederschne –		O&E Vermessungstechnik GmbH & Co. KG		
Korrekturen	Nov. 2017: 0,6 m		Maßen, 3 Stützpunkten		Immerl & Co. GbR		
geplant	20.04.21 Krotsch				98171 Dornheim Tel. 0371 881 94 00		
geprüft	20.04.21 Krotsch				CU		
Entwurfsbearbeitung:							
 A PLUS S		Schneefeldstr. 19, 01277 Dresden Tel. 0351-31743-10 Fax 0351-31743-30 E-Mail: info@aplus-s.de		Revisor/Zeit:	02/2021	10/2021	
				Geodät/Zeit:	02/2021	11/2021	
				Gepr.: 03/2021	10/21		
Dresden, den		10.02.2021		Proj.-Nr.:	07-14006-1		
							

DEGES Deutsche Einheit Fernstraßenplanungs- und -bau GmbH Zentralfriede 54 10117 Berlin Tel: (030) 202 43 - 0 Fax: (030) 202 43 - 291 www.deges.de		Datum	Zeichen
	Bearbeitet:	18.02.2021	Hahn
	Geprüft:	18.02.2021	Schaefer
	YKE	S25.1 / S25.2	

Nr.	Art der Änderung	Datum	Zeichen

FESTSTELLUNGSENTWURF


FREISTAAT SACHSEN
 S 04 Neubau/Niederwartha - Meißen

S 84
Neubau Niederwartha - Meißen
BA 3 (0+000 bis 3+608,169)
BA 2.2 (10+000 bis 12+605,922)

Aufgestellt: **DEGES**
Deutsche Einheit Forderung
genossenschaft und Haus GmbH
Domagalastraße 14, 10717 Berlin

gez. i. A. Breinig

Berlin, den 18.02.2021

[illegible]