




Legende

-  B 98 Ortsumgehung Schönfeld
-  Modellgebiet
-  Fließgewässernetz Freistaat Sachsen

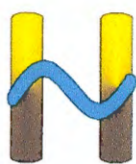

Grundwasserflurabstand [m] 2016

-  Oberflächengewässer
-  > 0 - 1
-  > 1 - 2
-  > 2 - 5
-  > 5 - 10
-  > 10

Topografische Grundlagen DTK 10:
4747 SW, 4747 NW, 4747 SO, 4747 NO

Datenstand:
14.07.2015 Fließgewässernetz
04/2016 Grundwasserflurabstand

Darstellung auf der Grundlage von Daten des
Sächsischen Landesamtes für Umwelt,
Landwirtschaft und Geologie

	Entwurfsbearbeitung: Büro für Hydrologie und Bodenkunde Gert Hammer Beethovenstraße 3 01465 Dresden OT Langebrück Tel.: 035201 - 71065 Fax: 035201 - 71085 E-Mail: hydrologie@t-online.de	Bearbeitet: Kolata Gezeichnet: Kolata / Einert Geprüft:  Projekt-Nr.: G0419.B 27.01.2020
---	--	--

Landesamt für Straßenbau und Verkehr Niederlassung Meißen Heinrich-Heine-Straße 23c 01662 Meißen	Tel.: 03521 7189-0 Fax: 03521 7189-1999 mail: poststelle.NL-Meissen@lasuv.sachsen.de	Bearbeitet: 19.02.20  Geprüft: 24.02.20  29.02.20 
---	--	---

Nr.	Art der Änderung	Datum	Zeichen

FESTSTELLUNGSENTWURF

LANDESAMT FÜR STRASSENBAU UND VERKEHR	 Freistaat SACHSEN	Unterlage / Blatt-Nr.: 21 / 6 Grundwasserflurabstand [m u. Gelände] für den oberen genutzten Grundwasserleiter April 2016
B 98 / Großhain - Königsbrück / NK 4648107, Stat. 1,270 - NK 4648070, Stat. 1,173		Maßstab: 1:15.000

Ortsumgehung Schönfeld	
aufgestellt: Landesamt für Straßenbau und Verkehr, NL Meißen 24. FEB. 2020 Meißen, den	 Holger Wohsmann Niederlassungsleiter