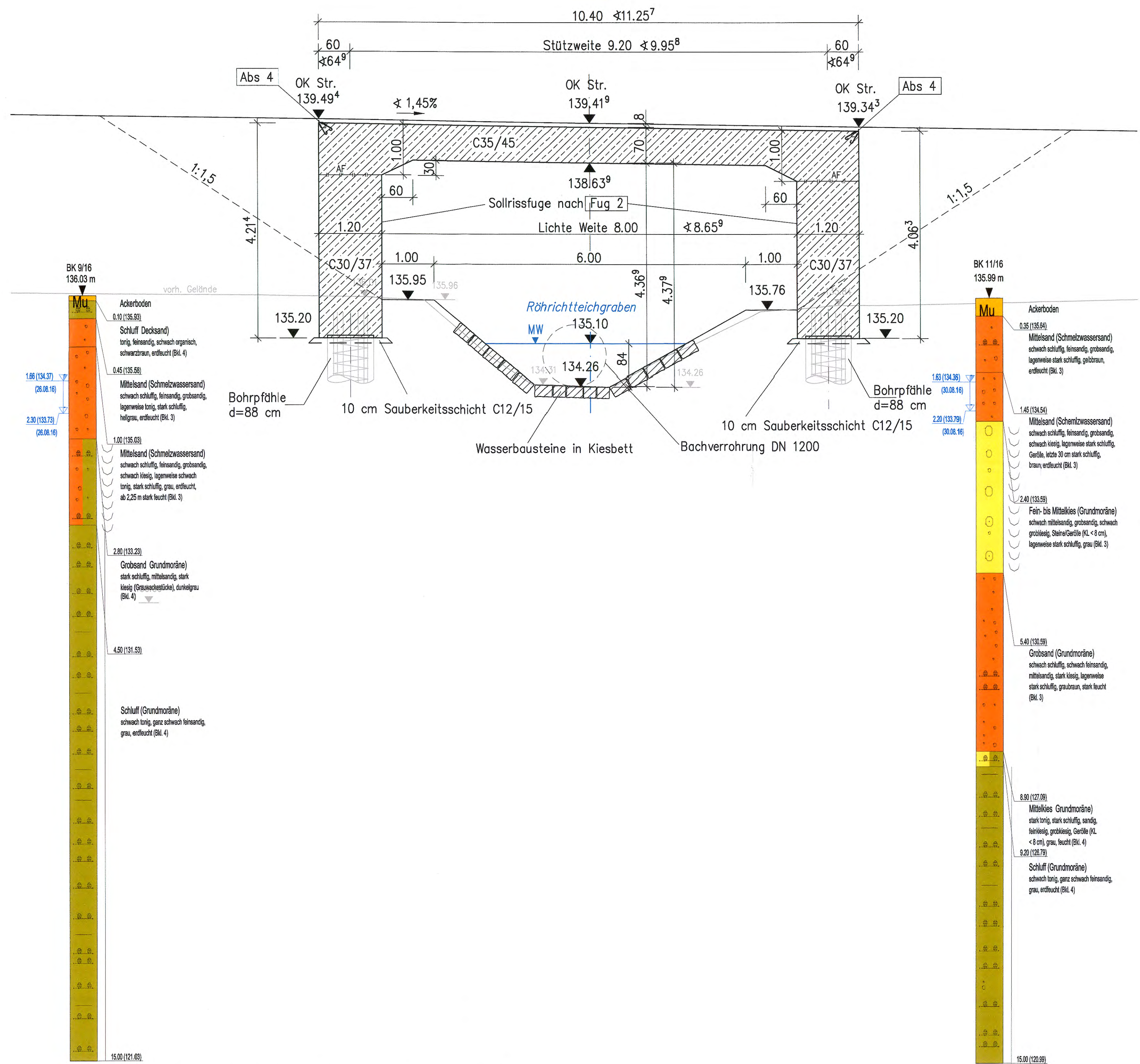
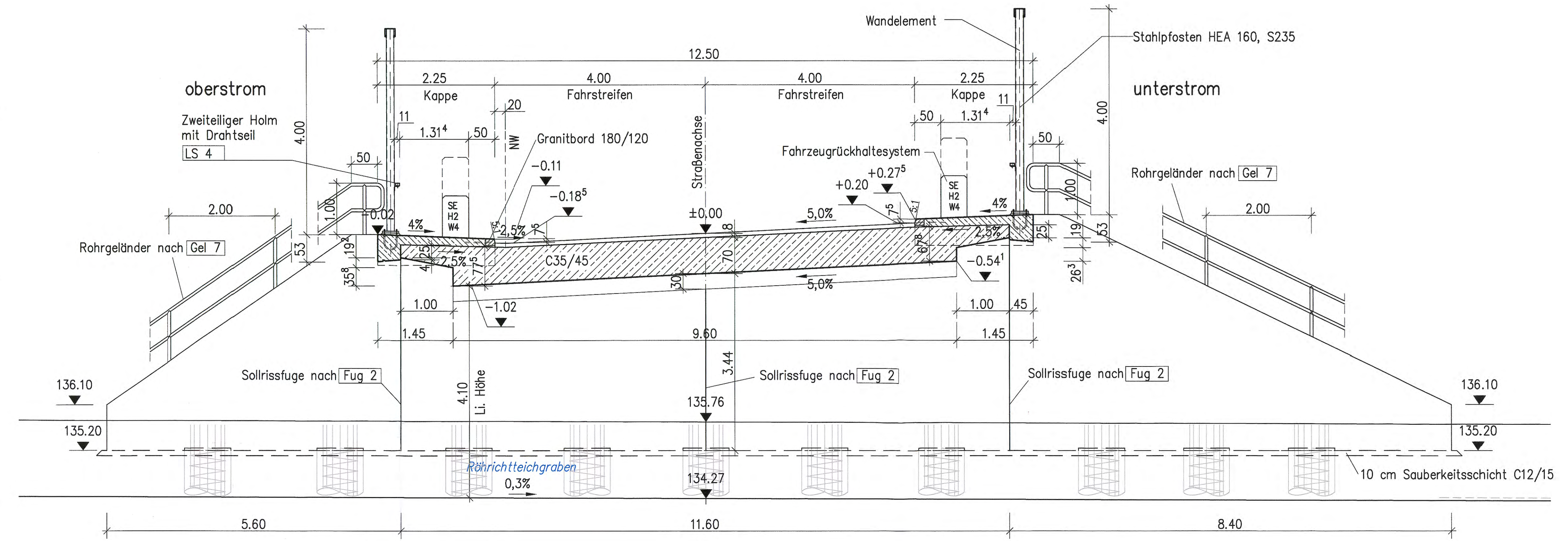


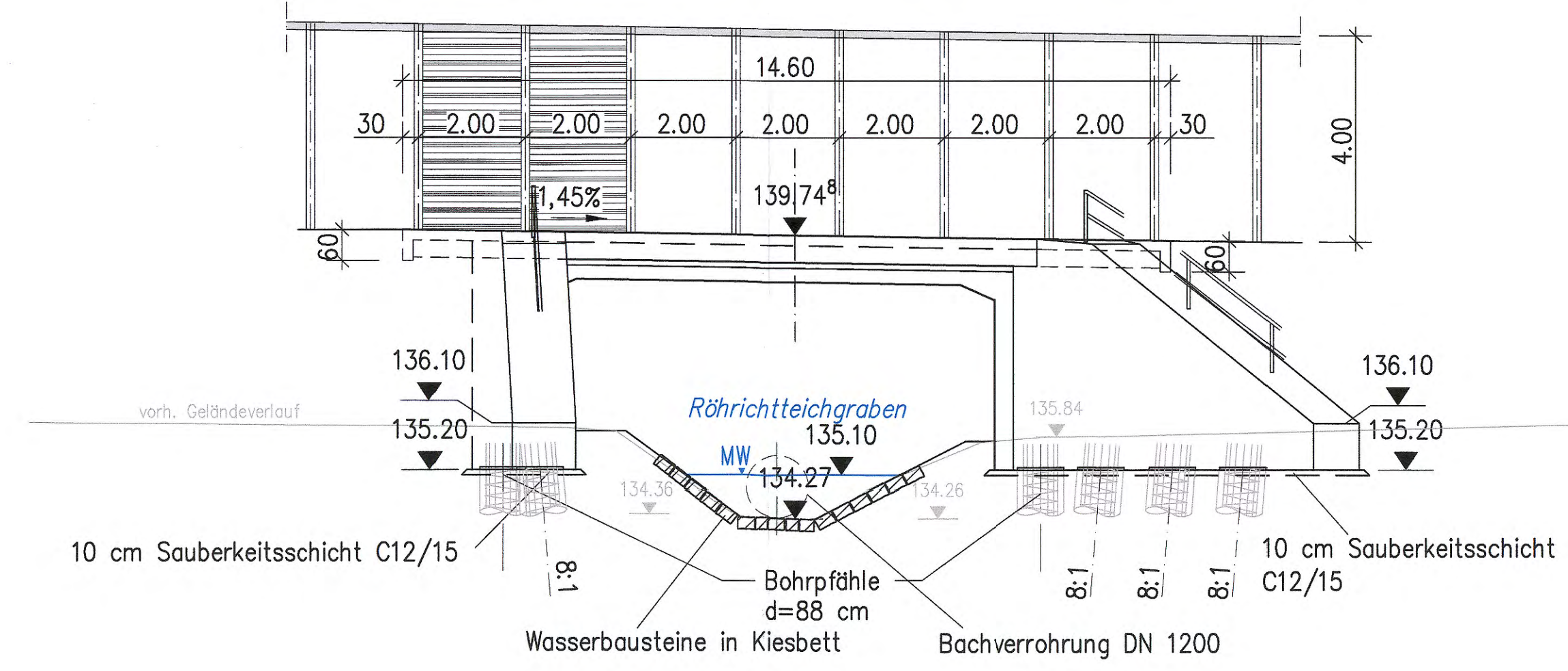
Längsschnitt 1-1 BW 03, Variante 3, M 1:50
 Station 0+874,000



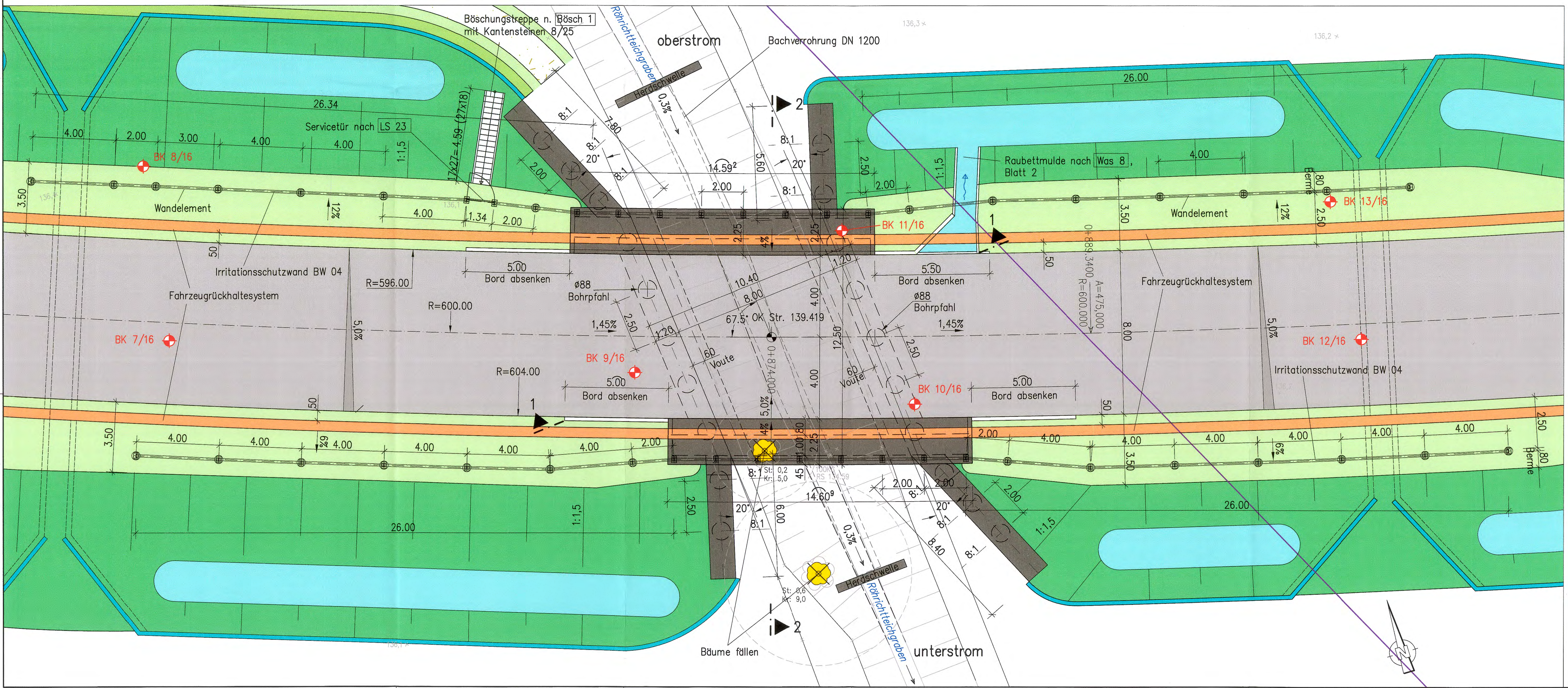
Regelquerschnitt 2-2, RQ 11B Variante 3, M 1:50



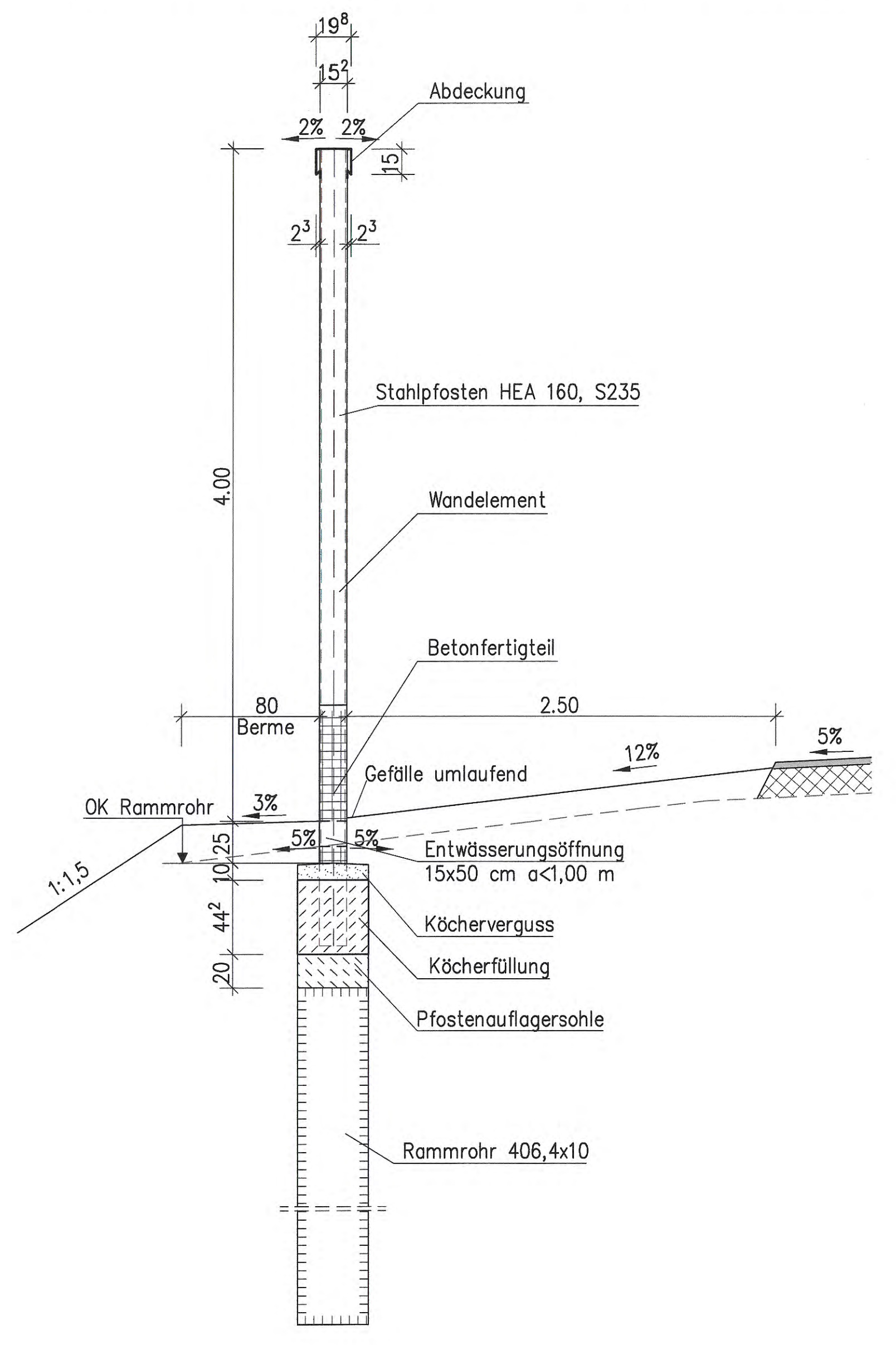
Ansicht Variante 3 unterstrom, M 1:100



Grundriss Variante 3 (Pfehlgründung), M 1:100



Schnitt Irritationsschutzwand BW 04, M 1:25



Bauwerk 03
 Brücke über den Röhrichtteichgraben
 Bau-km 0+874,000
 KKW = 75,0 gion LW = 8,00 m
 BzQ = 11,63 m LH = 4,10 m
 MLC = 50/100

Bauwerk 04
 Irritationsschutzwand (beidseitig)
 Bau-km 0+838,200 - 0+909,00
 H = 4,00 m
 L = 68,34 m+66,00 m = 132,34 m
 FL = 528 m²

Geokart Ingenieurvermessung
 Lagesystem / Höhensystem RD 83 / NHN

Entwurf: KÜHNEL
 Gezeichnet: Schwegler
 Geprüft: KÜHNEL
 Projekt-Nr.: P3219

Landesamt für Straßenbau und Verkehr
 Niederlassung Meißen
 Heinrich-Heine-Straße 23 c
 01662 Meißen

| Nr. | Art der Änderung | Datum | Zeichen |
|-----|------------------|-------|---------|
| | | | |

FESTSTELLUNGSENTWURF

LANDESAMT FÜR STRASSENBAU UND VERKEHR
 Freistaat SACHSEN
 01662 Meißen

Ortsumgebung Schönfeld

24. FEB. 2020
 W. Meißner
 Landesamtsleiter

Unterlage / Blatt-Nr.:
 Bauwerkskizze
 Brücke BW 03 u. Röhrichtteichgraben
 Variante 3 (Pfehlgründung)
 Bau-km 0+874,00, Irritations- BW 04
 Maßstab: 1:25/50/100