

Entwässerungsabschnitt 1
Bau-km 0+000,00 - 0+332,04

Entwässerungsabschnitt 2
Bau-km 0+332,04 - 0+511,40

Entwässerungsabschnitt 3
Bau-km 0+511,40 - 0+671,84

Entwässerungsabschnitt 4
Bau-km 0+671,84 - 0+967,30

Entwässerungsabschnitt 5
Bau-km 0+967,30 - 1+100,00

Bauwerk 01
Brücke über den
Schönfelder Dorfbach
Bau-km 0+472,150
KrW = 79,7 gon LW = 8,000 m
BzG = 15,89 m LH = 3,25 m
MLC = 50/100

H = 5000,000 m
T = 85,115 m
f = -0,724 m
km 0+659,323
h TS = 142,532 m

Bauwerk 02
Brücke über die Straße der MTS
Bau-km 0+733,490
KrW = 81,3 gon LW = 9,35 m
BzG = 11,63 m LH = 4,55 m
MLC = 50/100

Bauwerk 03
Brücke über den
Röhrichtschlammgraben
Bau-km 0+874,000
KrW = 75,0 gon LW = 8,000 m
BzG = 11,63 m LH = 4,10 m
MLC = 50/100

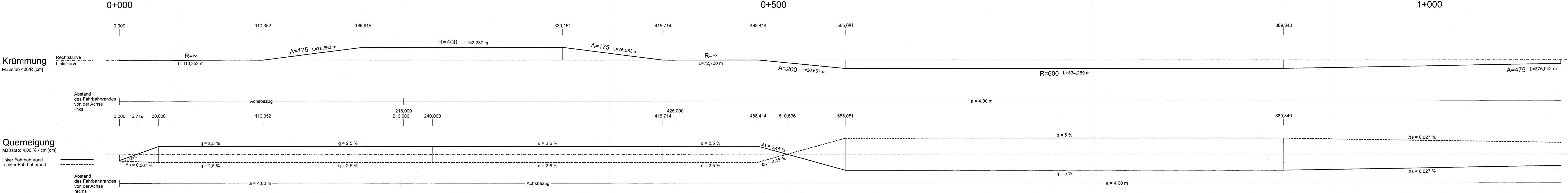
Bauwerk 04
Irritationschutzwand (beidseitig)
Bau-km 0+838,200 - 0+909,000
H = 4,00 m
L = 2 * 66 m = 132 m

H = 7000,000 m
T = 120,736 m
f = 1,041 m
km 1+016,548
h TS = 137,352 m

H = 6678,149 m
T = 196,822 m
f = 2,360 m
km 0+263,714
h TS = 134,799 m

126,00 m ü. NHN

Station	0+000	0+110,352	0+186,915	0+339,151	0+415,714	0+488,414	0+555,081	0+700,000	0+800,000	0+889,340	0+1000,000
Gradientenhöhe	145,35	142,75	141,44	137,76	136,25	135,48	141,81	141,74	141,30	140,49	139,12
Entwässerung links	144,75	142,43	141,10	138,31	137,07	135,79	135,51	136,11	136,45	136,60	139,47
Entwässerung rechts	144,76	142,17	140,83	138,01	136,43	135,73	135,85	135,77	136,21	136,85	139,75
Geländehöhe	145,35	142,74	141,41	138,43	136,58	135,16	135,08	136,35	136,74	136,26	139,21
Station	0,00	64,89	100,00	200,00	263,71	300,00	400,00	462,54	500,00	574,21	600,00
Station	0,00	110,352	186,915	339,151	415,714	488,414	555,081	700,000	800,000	889,340	1000,000



Zeichenerklärung

- Gradientenhochpunkt
- Gradiententiefpunkt
- Ausrundungsbeginn Wanne / Ausrundungsende Kuppe
- Damm
- Einschnitt
- mittlerer Grundwasserstand (MHGW)
- Irritationschutzwand
- Neigungsbrechpunkt mit Angabe von: Ausrundungshalbmesser, Tangentenlänge, Stichhöhe, Bau-km, Höhe Tangentenschnittpunkt
- Längsneigung und Abstand zum nächsten Neigungsbrechpunkt

Entwurfsbearbeitung: **CIC DRESDEN** (CIC Bauingenieure GmbH Dresden, Albertstr. 5, 01217 Dresden, Tel: 0351-40379-10, Fax: 0351-40379-18, Email: info@cic-dresden.net)

Bearbeitet: Nicklisch
Gezeichnet: Nicklisch
Geprüft: [Signature]
Projekt-Nr.: 04 / 08 / 08

Landesamt für Straßenbau und Verkehr
Niederlassung Meißen, Heinrich-Heine-Straße 23 c, 01662 Meißen

Tel.: 03521 7189-0
Fax: 03521 7189-1999
mail: poststelle.NL-Meissen@lssuv.sachsen.de

Bearbeitet: [Signature]
Geprüft: [Signature]

FESTSTELLUNGSENTWURF


LANDESAMT FÜR STRASSENBAU UND VERKEHR | Freistaat SACHSEN | Höheplan

Unterlage / Blatt-Nr.: 6 / 1
Maßstab: 1:1000/100

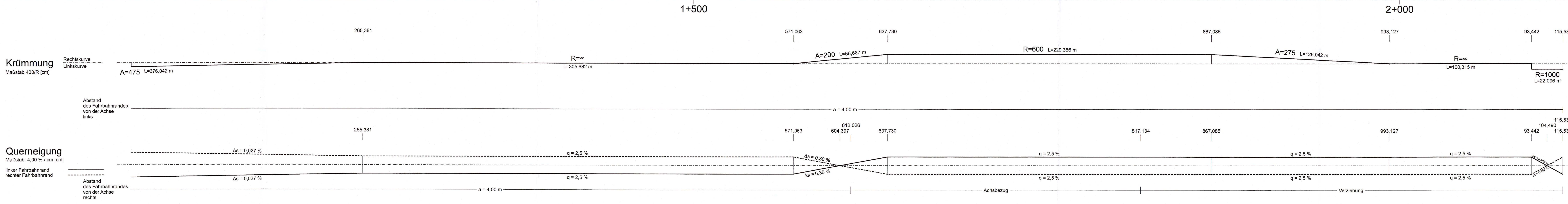
Ortsumgebung Schönfeld

aufgestellt: Landesamt für Straßenbau und Verkehr, NL Meißen
24. FEB. 2020
Meißen, den

Holger Wöhrmann, Niedersachsentreiber



Station	100,00	200,00	300,00	400,00	500,00	600,00	700,00	769,41	800,00	884,80	900,00	993,127	100,00	109,59	115,54
Station	100,00	137,28	140,67	141,79	145,22	142,31	140,30	139,15	138,47	136,12	135,75	146,62	144,60	144,31	145,02
Station	100,00	137,28	140,67	141,79	145,22	142,31	140,30	139,15	138,47	136,12	135,75	146,62	144,60	144,31	145,02
Station	100,00	137,28	140,67	141,79	145,22	142,31	140,30	139,15	138,47	136,12	135,75	146,62	144,60	144,31	145,02
Station	100,00	137,28	140,67	141,79	145,22	142,31	140,30	139,15	138,47	136,12	135,75	146,62	144,60	144,31	145,02
Station	100,00	137,28	140,67	141,79	145,22	142,31	140,30	139,15	138,47	136,12	135,75	146,62	144,60	144,31	145,02



Zeichenerklärung

- Gradientenhochpunkt
- Gradiententiefpunkt
- Ausrundungsbeginn Wanne / Ausrundungsende Kuppe
- Damm
- Einschnitt
- mittlerer Grundwasserstand (MHGW)
- Neigungsbrechpunkt mit Angabe von: Ausrundungshalbmesser, Tangentlänge, Stichhöhe, Bau-km, Höhe Tangentschnittpunkt
- Längsneigung und Abstand zum nächsten Neigungsbrechpunkt

1 2

Entwurfsbearbeitung: CIC DRESDEN	CIC Bauingenieure GmbH Dresden Altensteiner Str. 12/13 Dresden Tel: 0351 423 79 10 Fax: 0351 423 79 15 Email: info@cic-dresden.net	Bearbeitet: Nicklich Gezeichnet: Nicklich Geprüft: <i>[Signature]</i> Projekt-Nr.: 04 / 08 / 08
---	--	--

Landesamt für Straßenbau und Verkehr Niederlassung Meißen Heinrich-Heine-Straße 23 c 01682 Meißen	Tel.: 03521 7189-0 Fax: 03521 7189-1999 mail: poststelle.NL-Meissen@lasuv.sachsen.de	Bearbeitet: <i>[Signature]</i> Geprüft: <i>[Signature]</i>
--	--	---

Nr.	Art der Änderung	Datum	Zeichen

FESTSTELLUNGSENTWURF

LANDESAMT FÜR STRASSENBAU UND VERKEHR	Freistaat SACHSEN	Unterlage / Blatt-Nr.: 6 / 2 Höhenplan
B 98 / Großenhain - Königbrück / NK 4648107, Stat. 1,270 - NK 4648070, Stat. 1,173		Maßstab: 1:1000/100
Ortsumgebung Schönfeld		
aufgestellt: Landesamt für Straßenbau und Verkehr NL Meißen 24. FEB. 2020 Meißen, den	<i>[Signature]</i> Hilger Wolfram Höhenplanentwerfer	