

Brücke über den  
Schönfelder Dorfbach

LW = 8,00 m

Brücke über die  
Straße der MTS

LW = 9,35 m

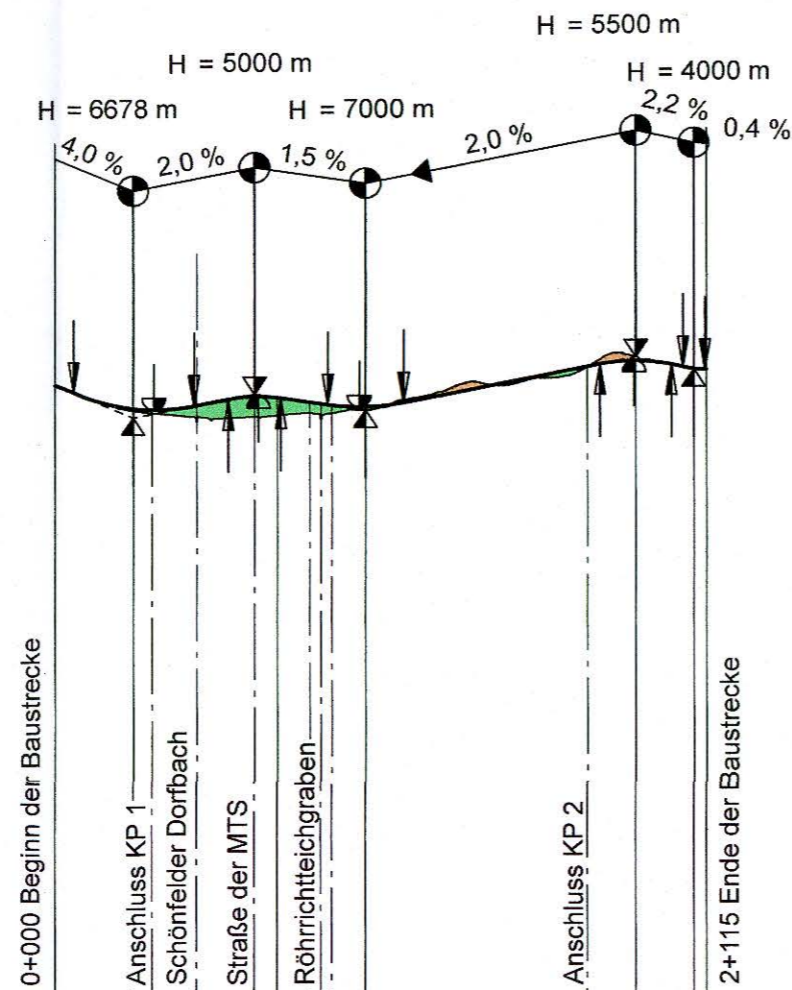
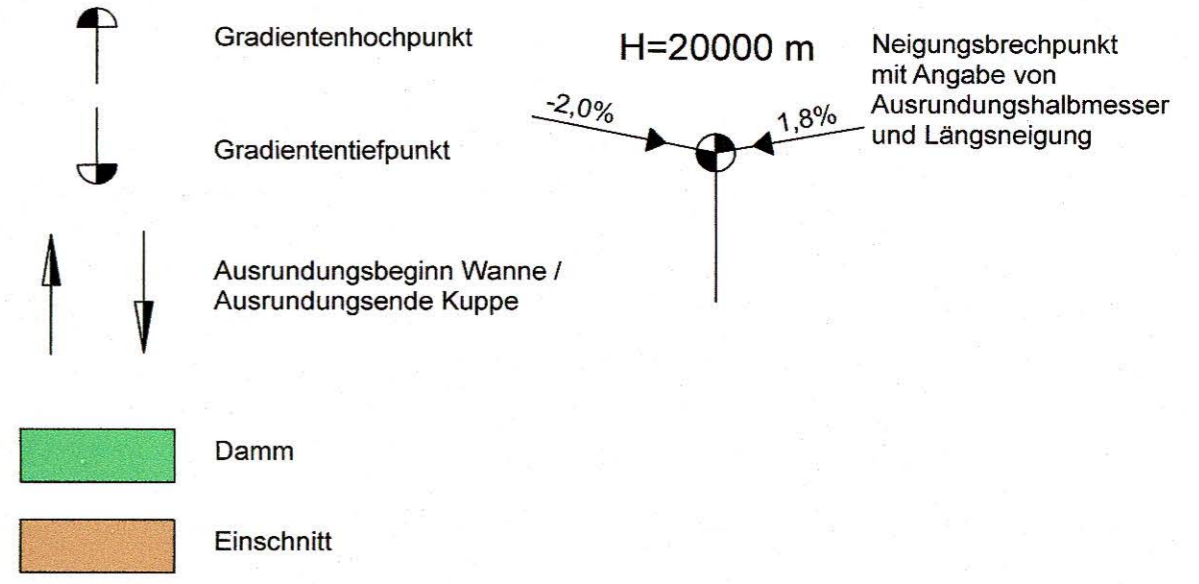
Brücke über den  
Röhrriechteichgraben

LW = 8,00 m

Irritationsschutzwand  
(beidseitig)

H = 4,00 m

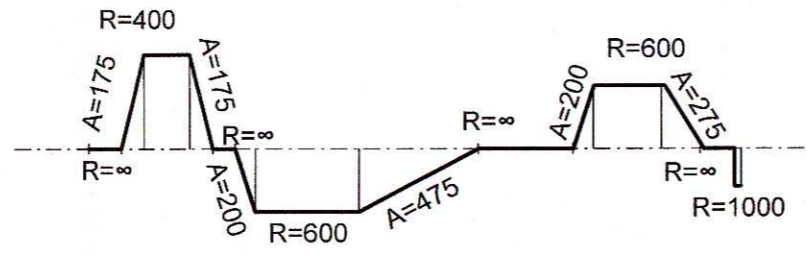
# Zeichenerklärung



Bauwerke	0+000 Beginn der Baustrecke		Anschluss KP 1		Schönfelder Dorfbach		Straße der MTS		Röhrriechteichgraben		Anschluss KP 2		2+115 Ende der Baustrecke	
			BW 01	BW 02	BW 03 / 04									
Gradientenhöhe	145,35	137,91	139,42	141,22	138,37	142,02	147,02	152,02	152,18					
Geländehöhe	145,35	137,26	134,93	135,81	137,28	143,17	146,10	152,77	152,08					
	0+000		1+000				2+000							

Krümmung  
Maßstab 500/R [cm]

Rechtskurve  
Linkskurve



<b>CIC</b> DRESDEN CIC Bauingenieure GmbH Dresden Altpestitz 5, 01217 Dresden Tel.: 0351/ 403 79 10 Fax.: 0351/ 403 79 15 Email: info@cic-dresden.net	Bearbeitet:	Nicklisch
	Gezeichnet:	Nicklisch
	Geprüft:	<i>Wieland</i>
	Projekt-Nr.:	04 / 08 / 08

<b>Landesamt für Straßenbau und Verkehr</b> Niederlassung Meißen Heinrich-Heine-Straße 23 c 01662 Meißen Tel.: 03521 7189-0 Fax.: 03521 7189-1999 mail: poststelle.NL-Meissen@lasuv.sachsen.de	Bearbeitet:	<i>05.02.20</i> Dipl.-Ing. Volker Graß Sachbearbeiter Planung
	Geprüft:	<i>10.02.20</i> Dipl.-Ing. Ronald Faß Abteilungsleiter Planung und Straßenbau

Nr.	Art der Änderung	Datum	Zeichen

## FESTSTELLUNGSENTWURF

<b>LANDESAMT FÜR STRASSENBAU UND VERKEHR</b> B 98 / Großenhain - Königsbrück / NK 4648107, Stat. 1,270 - NK 4648070, Stat. 1,173 MaViS-Nr.: M 0000 0170	<b>Freistaat SACHSEN</b> Unterlage / Blatt-Nr.: 4 / 1 Übersichtshöhenplan Maßstab: 1:25000/2500
---	--

Ortsumgebung Schönfeld

aufgestellt:  
Landesamt für Straßenbau und Verkehr,  
NL Meißen  
**24. FEB. 2020**  
Meißen, den  
*Holger Wohsmann*  
Holger Wohsmann  
Niederlassungsleiter