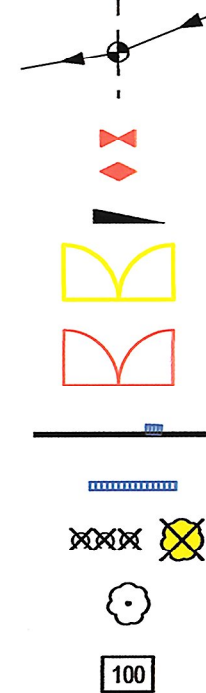
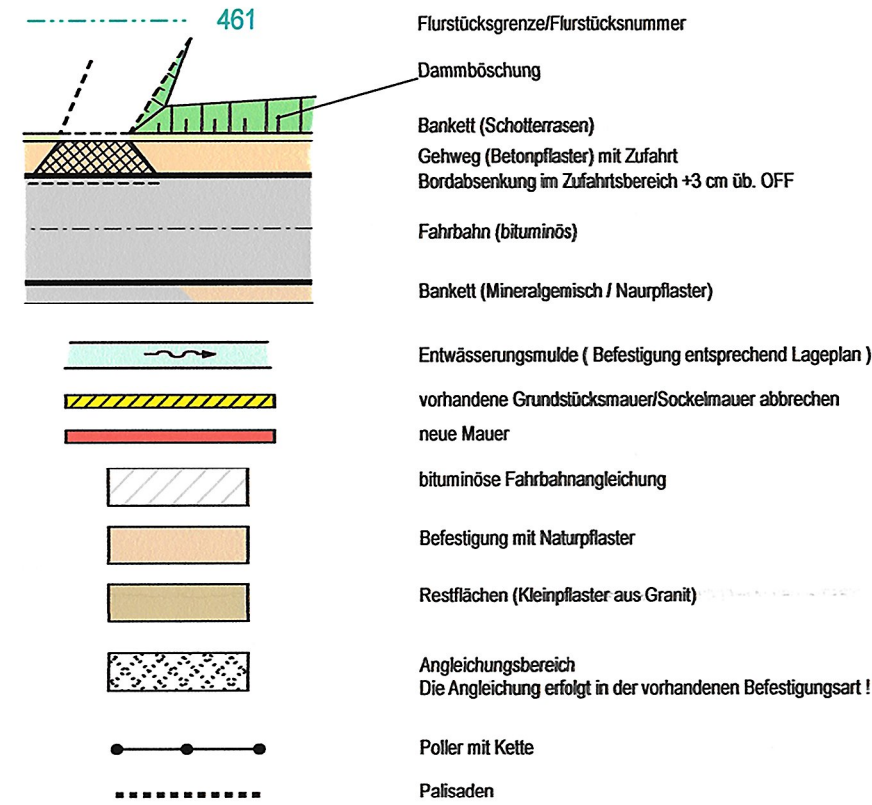


Zeichenerklärung Straßenbau :



Neigungsbrechpunkt in der Gradienten
Steigungslänge/Gefällelänge in m
Steigung/Gefälle in %
Halbmesser

Tiefpunkt in der Gradienten
Hochpunkt in der Gradienten

Querneigung (Fahrbahn, Gehweg, Bankett)
vorhandene Toranlage abbauen,
wird in der Höhe/Lage komplett (einschließlich Pfosten) angepasst

neue Toranlage (Hinweise im Lageplan beachten)

neuer Straßenablauf 300/500

neue EW-Rinne (Linienentwässerung)

vorhandene Hecke / Baum fällen

vorhandenen Baum sichern (Wurzelschutz)

Nr. im Regelungsverzeichnis



1. TEKTUR

Entwurfsbearbeitung:		Bearbeitet:	Jäger
ARCHITEKTEN INGENIEURE BAUTZEN INGENIEURE JÄGER VERKEHRS- UND TEFBAU		Gezeichnet:	Rösler
AIB GmbH		Geprüft:	Jäger
Lissotte - Hermann - Straße 4 02625 Bautzen www.aib-bautzen.de Tel.: 03591 / 364 0 Fax: 03591 / 364 400 info@aib-bautzen.de		Projekt-Nr.:	053 - 11

Landesamt für Straßenbau und Verkehr		Bearbeitet:	Biesold
Niederlassung Bautzen Käthe-Kollwitz-Straße 17 02526 Bautzen		Geprüft:	Olaf Georgie Referatsleiter Planung Straßenbau 1.21-3942/214/16
Tel.: 03591 / 684-0 Fax: 03591 / 684-125 E-Mail: Poststelle.NL-Bautzen@lasuv.sachsen.de		Projekt-Nr.:	

1	Aktualisierung Flurstück 303/5	14.01.2019	
Nr.	Art der Änderung	Datum	Zeichen

FESTSTELLUNGSENTWURF

LANDESAMT FÜR STRASSENBAU UND VERKEHR		 Freistaat SACHSEN	Unterlage / Blatt-Nr.: 5 / 3
S 101, Ortsdurchfahrt Uhyst a. T. NK 4851 037 Stat. 0,217 - 4851 036 Stat.0,500			Lageplan 3 (Bau-km 0+633,25 bis Bau-km 0+975)
PROJIS-Nr.: 21 96 100			Maßstab: 1 : 500
<div>S 101</div> <div>Ortsdurchfahrt Uhyst a. T.</div> <div>Bau - km 0+000 bis Bau - km 0+975</div>			
aufgestellt: Landesamt für Straßenbau und Verkehr NL Bautzen		 Jürgen Israel Abt. Leiter Planung u. Straßenbau	
Bautzen, den 30.01.2019			