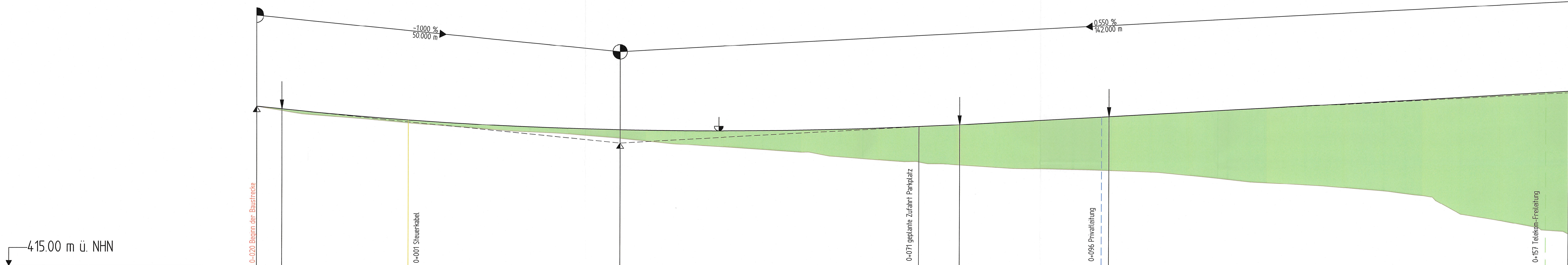


ohne Ausrundung
km 0-020.000
h TS = 417.194 m

H = 6000.000 m
T = 46.500 m
f = 0.180 m
km 0+030.000
h TS = 416.694 m



Bauwerk

Höhe Gradiente L/A

Geländehöhe

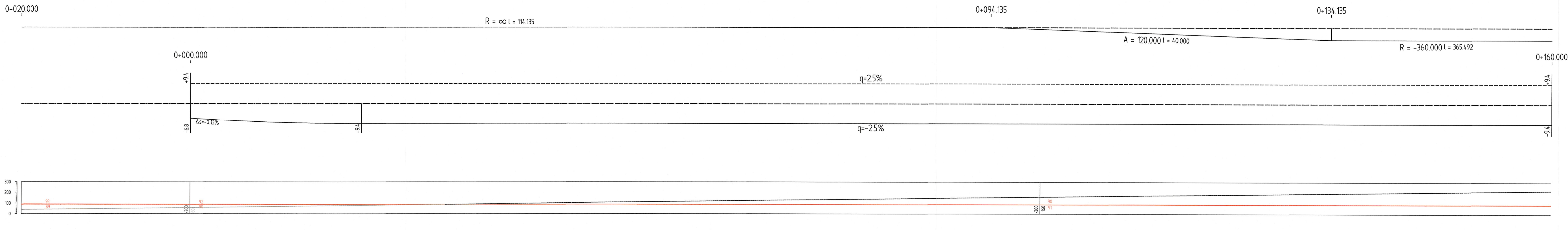
Station

Krümmung
200/R (cm)

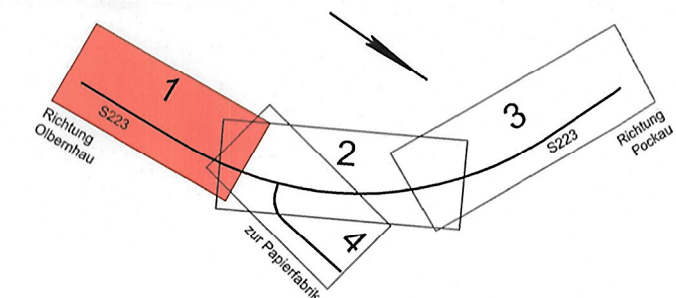
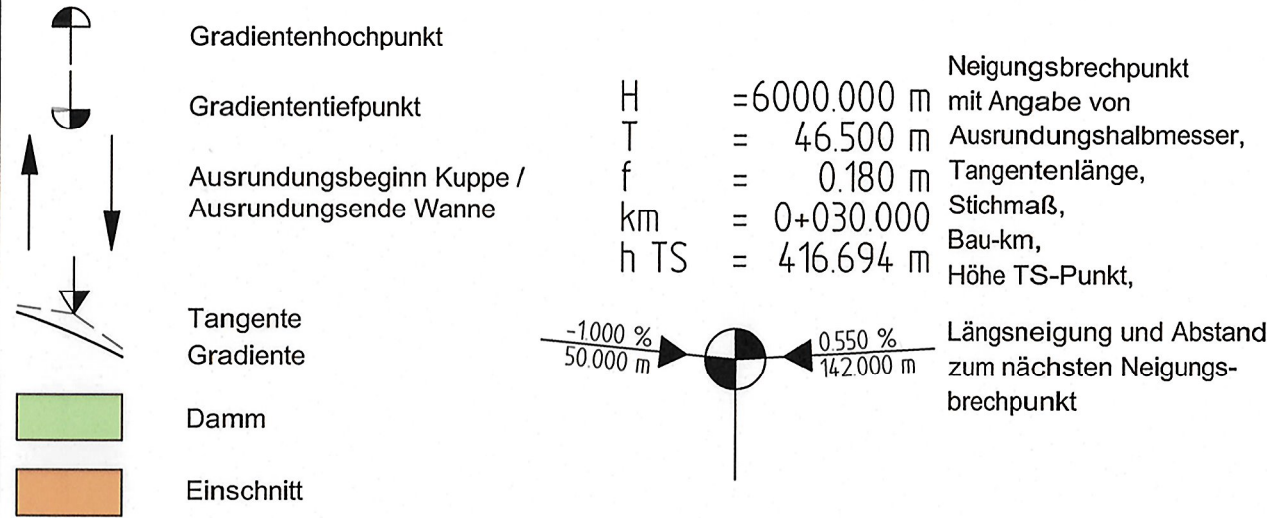
Querneigung
Maßstab 1:10

Sichtweite
S/200 km

vorhandene Sichtweite
Fahrt von links nach rechts
Fahrt von rechts nach links
erforderliche Haltesichtweite
Fahrt von links nach rechts
Fahrt von rechts nach links



Zeichenerklärung




 ARNOLD CONSULT AG Beratende Ingenieure und Architekten Kirchstraße 36, 09496 Marienberg Tel. 03735 / 9138-0, Fax 9138-38 E-Mail: marienberg@arnold-consult.de	Bearbeitet: 10 / 2016	Leistner
	Gezeichnet: 10 / 2016	Hartung
	Geprüft: 10 / 2016	Scholz
	Projekt-Nr.: 6-10-010	

Landesamt für Straßenbau und Verkehr Niederlassung Zschopau Hans-Link-Straße 4 09131 Chemnitz Tel.: 0371 / 4680-0 Fax: 0371 / 4680-199 E-Mail: Poststelle.NL-Zschopau@lasuv.sachsen.de	Bearbeitet:
	Geprüft:
	Projekt-Nr.: 5210009

Nr.	Art der Änderung	Datum	Zeichen
-----	------------------	-------	---------

FESTSTELLUNGSENTWURF

LANDESAMT FÜR STRASSENBAU UND VERKEHR S 223 / Olbernhau - Flöha / von NK 5346 015, Stat. 6,620 bis NK 5346 015, Stat. 7,255 PROJIS-Nr.: 5210009	Freistaat SACHSEN Unterlage / Blatt-Nr.: 6 / 1 Höhenplan Maßstab: 1 : 250 / 25
--	--

S 223 Ersatzneubau BW 8 Flöhbrücke an der Papierfabrik Wernsdorf	
aufgestellt: Landesamt für Straßenbau und Verkehr, NL Zschopau	genehmigt:
 Michael Stiller Niederlassungsleiter	
Chemnitz, d. 28. Mai 2017	