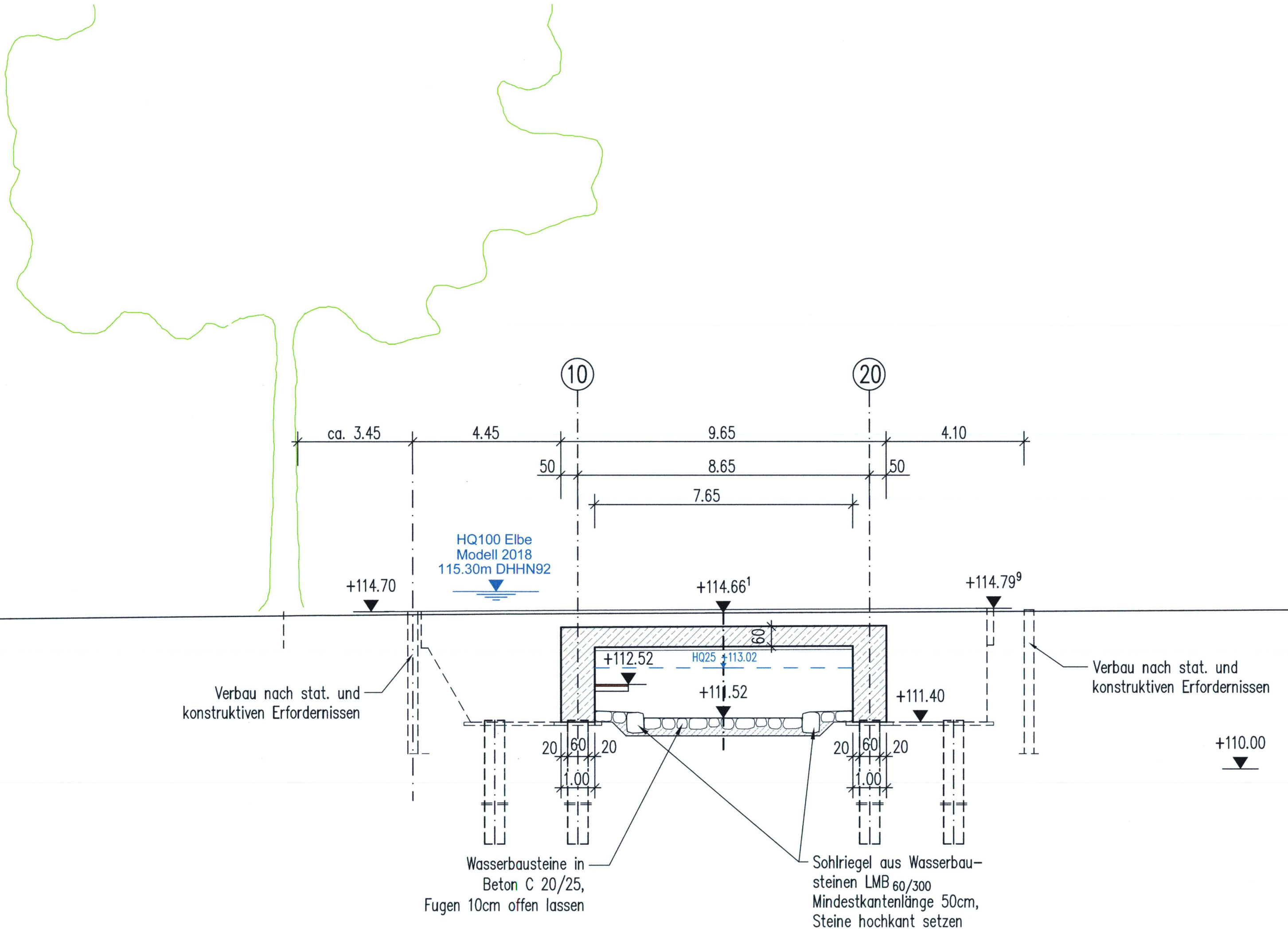
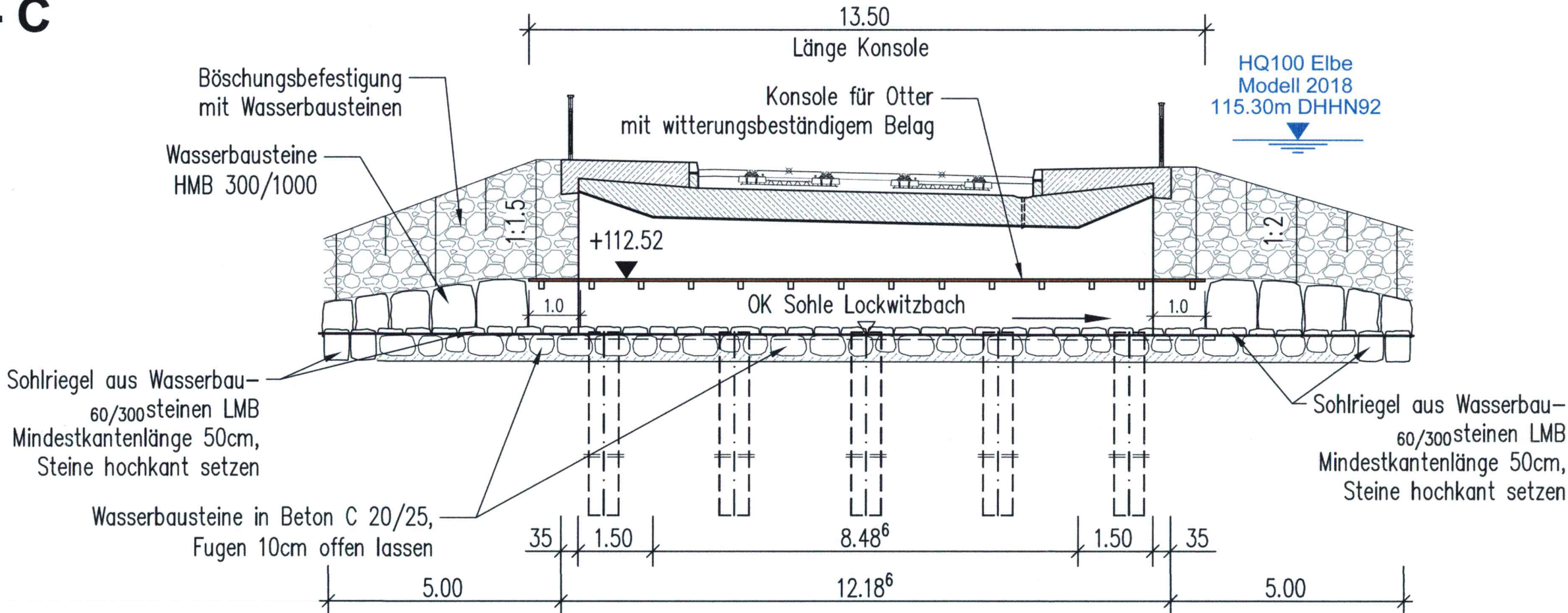


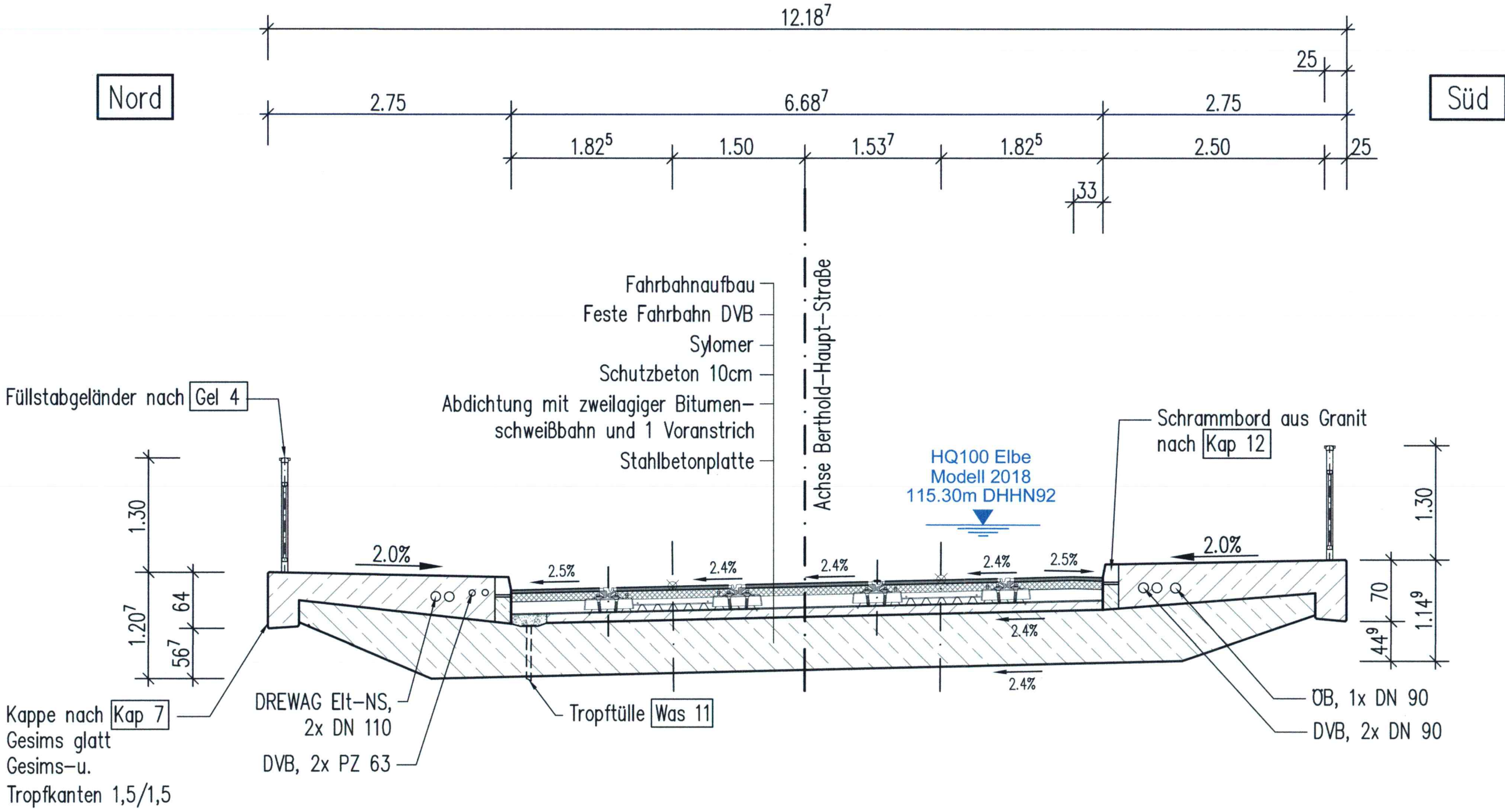
Ansicht A - A  
M 1:100



Schnitt C - C  
M 1:100



Regelquerschnitt B - B  
M 1:50



Grundriss  
M 1:100



Grundplan hergestellt:  
Landeshauptstadt Dresden Geschäftsbereich Stadtentwicklung  
Städtisches Vermessungsamt  
Ammonstraße 74, 01067 Dresden  
Lagesystem: GK RD 83  
Höhensystem: DHHN92

Auszug aus der Digitalen Stadtkarte Dresden, Stand 10/2008  
Auszug aus der Digitalen Flurkarte Dresden, Stand 04/2010  
Herausgeber: Landeshauptstadt Dresden  
Verarbeitung unter Verwendung elektronischer Systeme,  
Vervielfältigung und Verarbeitung nur mit schriftlicher Genehmigung  
des Herausgebers/Eigentümers

	Niederlassung Dresden 01097 Dresden Eberwalder Straße 1 Tel.: 0351 / 80 89 300 Fax: 0351 / 80 89 333	bearbeitet	12/2018	Richter
		gezeichnet	12/2018	Lange
		geprüft	12/2018	Wolke-Sch
		Projekt-Nr. 21853		

	Landeshauptstadt Dresden Geschäftsbereich Stadtentwicklung Bau, Verkehr und Liegenschaften Straßen- und Tiefbauamt 01067 Dresden St. Petersburger Straße 9 Tel.: 0351 / 4880	Dresdner Verkehrsbetriebe AG Center Infrastruktur - Engineering - Tel.: 0351/857-2136	WAP LHD : 8732
			WAP DVB : 8680

Nr.	Art der Änderung	Datum	Zeichen

## FESTSTELLUNGSENTWURF

Straßenbauverwaltung Landeshauptstadt Dresden Geschäftsbereich Stadtentwicklung, Bau, Verkehr und Liegenschaften Straßen- und Tiefbauamt Tel. 0351/4880	Unterlage / Blatt-Nr.: 15.1 / 1
	<b>Bauwerksskizze</b> <b>Brücke B008800</b>
PROJ-Sr.-Nr.:	Maßstab: 1:100 / 1:50
<b>Berthold-Haupt-Straße</b> <b>von Am Alten Elbarm bis August-Röckel-Straße</b> <b>einschl. Brücke über den Lockwitzbach -</b> <b>Hochwasserschadensbeseitigung 2013</b>	
aufgestellt: Straßen- und Tiefbauamt Dresden, den  14. FEB. 2019	 Prof. Reinhard Kowitz Amtsleiter Straßen- und Tiefbauamt