

Zeichenerklärung

Widmung/Umfstufung/Einziehung

- Widmung Gehweg zu Fahrbahn
- Widmung Fahrbahn zu Gehweg
- Widmung Gehweg zum besonderen Bahnkörper
- Widmung Fahrbahn zum besonderen Bahnkörper
- Widmung besonderer Bahnkörper zu Fahrbahn
- Widmung Fahrbahn zu Verkehrsgrün
- Widmung Gehweg zu Verkehrsgrün
- Widmung Gehweg
- Widmung Fahrbahn
- Widmung besonderer Bahnkörper
- Widmung als Fläche der DB AG
- Einzug Gehweg




Sonstiges

0+300 Stationierung Fahrbahnachsen
0+250 Stationierung stadtw. Gleisachse
2.1 Stationierung DB AG

- geplante Baumpflanzung
- geplante Baumpflanzung mit Baumscheibe
- Bestandsbäume bleiben erhalten
- LSA-Auslegermast mit Signalgeber
- LSA-Normalmast mit Nummer
- Fahrleitungsmast mit Nummer
- Beleuchtungsmast mit Nummer
- kombinierter Fahrleitungs-/Beleuchtungsmast
- kombinierter Fahrleitungs-/LSA-/Beleuchtungsmast
- Fahrradständer
- Sitzbank / Papierkorb
- Geländer
- Poller
- Fahrgastunterstand
- 3er Sitzgruppe
- Papierkorb
- DFI
- Stützwand geplant
- angrenzende Planung (nichtrechtliche Übernahme)
- nicht Bestandteil des Planfeststellungsverfahrens

Verwaltung

- Gemarkungsgrenze
- Flurstücksgrenze

1		2	3	
 mgp gille + partner Verkehrsbauingenieure Konstruktiver Ingenieurbau Hilfenstraße 27 01187 Dresden Tel.: (0351) 4 78 88-0 E-Mail: info@mgp-dresden.de	DB DB Engineering & Consulting GmbH Region Deutschland Südost Nossener Brücke 8 01187 Dresden	bearbeitet:	10/2020	Athenstaedt
		gezeichnet:	10/2020	Be
		geprüft:	30.10.2020	Gille
		Projekt-Nr. 1910		
 Landeshauptstadt Dresden Geschäftsbereich Stadtentwicklung, Bau, Verkehr und Liegenschaften Straßen- und Tiefbauamt Postfach 12 00 20, 01001 Dresden St. Petersburger Straße 9, 01069 LD	 DVB Dresden Verkehrsbetriebe AG Center Infrastruktur - Bereich Engineering - Postfach 10 09 55, 01079 Dresden	DB NETZE DB Netz AG Regionalbereich Südost Produktionsunterstützung Dresden LNP-SO-D-DRE(P) Schweizer Straße 3b 01069 Dresden		

Nr.	Art der Änderung	Datum	Zeichen

FESTSTELLUNGSENTWURF

Straßenbauverwaltung:
Landeshauptstadt Dresden
Geschäftsbereich Stadtentwicklung, Bau, Verkehr und Liegenschaften
Straßen- und Tiefbauamt

Straße: B6

Station:

PROJIS-Nr.:

Unterlage / Blatt-Nr.: 12.2/1

Lageplan

Widmung/
Umfstufung/Einziehung

Maßstab: 1:500

Äußerer Stadtring West Dresden - HA 5

Hamburger Straße

zwischen Alte Meißner Landstraße und Weißeritzbrücken
einschließlich EU-Bauwerk km 2,182 mit Haltepunkt Dresden-Cotta (Strecke 6248)

aufgestellt:
Straßen- und Tiefbauamt
Dresden, 02. November 2020

Simone Prüfer
Amtsleiterin Straßen- und Tiefbauamt

Grundplan Grundriss

terrestrische Aufnahme vom: 08/2012

Ergänzung 18.02.2014, 26.06.2015, 12.08.2016, 02.03.2017

Lage-System: R.D. 83 / Höhen-System: NN (DHN 92)

Grundplan Kataster

Grundlage ALK-Daten: digitale Liegenschaftskarte

Stadt Dresden / Stand: 01/2014

Vermessungsdaten wurden von SVA (08/2012) und AMENT (02/2014) zusammengeführt,
Aktualisierung in vorgegebenen Bereichen (06/2015, 08/2016, 03/2017).

Blatt: 01 - 06

Blatt: 01 - 06

hergestellt:

Amt für Geodaten und Kataster

01001 Dresden, PF 120020