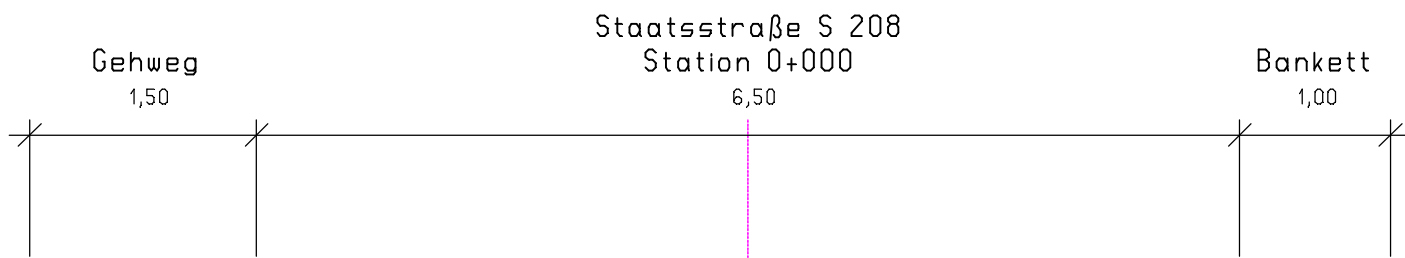
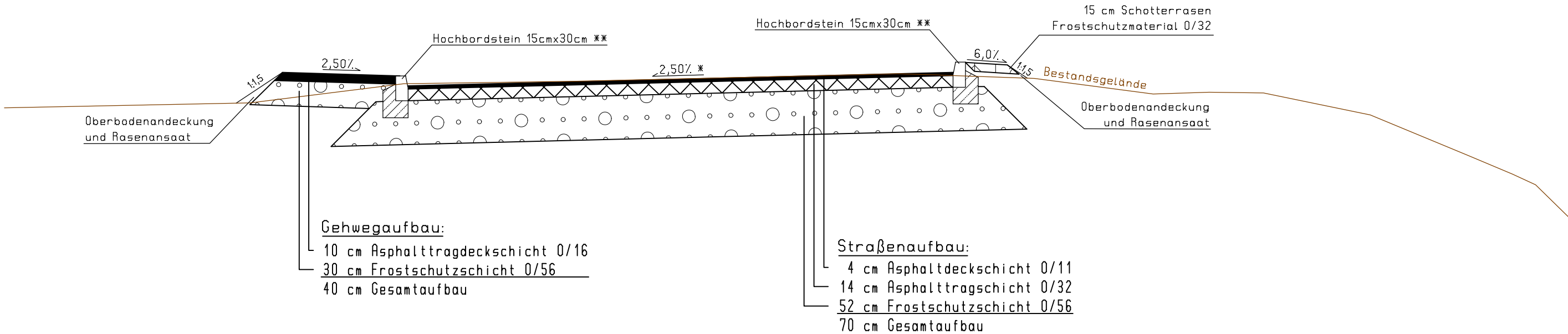
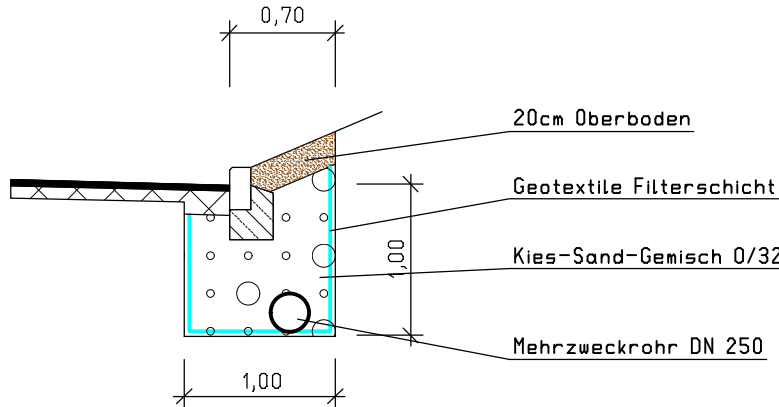


Regelquerschnitt 1

Bau-km 0+000 - Bau-km 0+100




Detail Entwässerung Sickerstrang
0+000 bis 0+129
0+550 bis 0+694



Bemessung Straße: RSt0 12, Bauklasse 1,0, Zeile 1, Tafel 1
Bemessung Gehweg: RSt0 12, Spalte 1, Zeile 2, Tafel 6


* Querneigungen entsprechend Lageplan
** Bordabsenkung in Zufahrtsbereichen auf 3cm

 <div>Dr.-Ing. Heinrich Ingenieurgesellschaft mbH Waisenhausstraße 10 09599 Freiberg / Sachsen Tel. : 03731 / 783267-0 Fax.: 03731 / 783267-9 E-Mail: freiberg@heinrich-ingenieure.de www.heinrich-ingenieure.de</div>	Bearbeitet: 02 / 2018
	Gezeichnet: 02 / 2018
	Geprüft: 02 / 2018
	Projekt-Nr.: 1121

Landesamt für Straßenbau und Verkehr Niederlassung Zschopau Sitz Chemnitz Hans-Link-Straße 4 09131 Chemnitz Tel.: 0371 / 4660-0 Fax: 0371 / 4660-1099 E-Mail: Poststelle.NL-Zschopau@lasuv.sachsen.de	Bearbeitet: 11.April 2018
	Geprüft: 13.April 2018
	Projekt-Nr.:

3			
2			
1			
Nr.	Art der Änderung	Datum	Zeichen

FESTSTELLUNGSENTWURF

LANDESAMT FÜR STRASSENBAU UND VERKEHR	 Freistaat SACHSEN	Unterlage 14 / Blatt-Nr.:1
S 208 - Rechenberg/Bienenmühle - Naundorf NK 5146 012, Station 4,792 bis NK 5146 012, Station 4,098 PROJIS-Nr.:1196149		Regelquerschnitt 1
		Maßstab: 1 : 50

S 208 Ausbau in Niederbobritzsch	
aufgestellt: Landesamt für Straßenbau und Verkehr, NL Zschopau	
Chemnitz, den 18.April 2018	Lars Roßmann Niederlassungsleiter