

Entscheidungserhebliche Umweltauswirkungen auf die Schutzgüter unter Berücksichtigung von geeigneten Vermeidungs- und Minimierungsmaßnahmen

Grundwasser (Gr.)
Fließgewässer (Fl.)
Boden (Bo.)
Pflanzen (Pf.)
Tiere (Ti.)
Mensch (Me.)
Landschaft (La.)

Trassenbezogene Darstellung der Auswirkungsintensität

hohe / mittlere / schwache Auswirkungsintensität

Projektinformationen

Austausch FGL 32 in Bestandstrasse

Bestandsleitung FGL

KSR-Nachverlegung (ohne oberirdische Bautätigkeit)

Rückbau

Stilllegung

Station

Stationierung

Untersuchungsraum (mit Aufweitung)

Administrative Grenzen

Grenze Bundesland

Kreisgrenze

Gemeindegrenze

Landschaftsbildräume

Übergang zwischen den Landschaftsbildräumen

11.3
Bergstraße

Nummerierung und Name

01.01

hohe Empfindlichkeit der Landschaftsbildteilräume gegenüber visuellen Zerschneidungswirkungen

Mensch

hohe Empfindlichkeit gegenüber temporärer Verlärmung bei Wohn- und Wohnumfeldfunktion

hohe Empfindlichkeit gegenüber temporärer Verlärmung bei Erholungs- und Freizeitfunktion

Tiere und biologische Vielfalt

hohe bis sehr hohe Empfindlichkeit gegenüber Habitatverlust

Pflanzen und biologische Vielfalt

hohe bis sehr hohe Empfindlichkeit gegenüber Verlust

ohne Darstellung der Empfindlichkeit gegenüber Grundwasserabsenkung oder Randbeeinträchtigung (vgl. Plananlage 8.4)

Einzelbäume mittelalt - alt hohe Empfindlichkeit gegenüber Verlust

Boden

hohe Empfindlichkeit des Boden gegenüber Verdichtung und / oder Verlust der Archivfunktion



Fließgewässer

hohe Empfindlichkeit


Grundwasser

hohe Empfindlichkeit des Grundwassers gegenüber Verschmutzung

Investition FGL 32, Räpitz - Niederhohndorf



Antragsunterlagen zur Planfeststellung, Unterlage 8: UVS

Auswirkungsprognose			Maßstab 1: 10.000	Anlage 8.7
	Datum	Name	Sachsen	Ausgabeformat: DIN A3
Bearb.	31.05.2017	Plagge		<div><div>200</div>m</div> <div><div>Ing.- und Planungsbüro LANGE GbR Carl-Peschken-Str. 12 47441 Moers Tel.: +49 2841 7905 - 0 Fax +49 2841 7905 - 55 Email: info@langegbr.de www.langegbr.de</div></div>
Gepr.	31.05.2017	Weishaupt		
Freig.				
Stand	18.05.2017			

DTK10 ©GeoBasis-DE / BKG